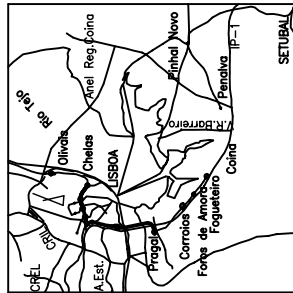
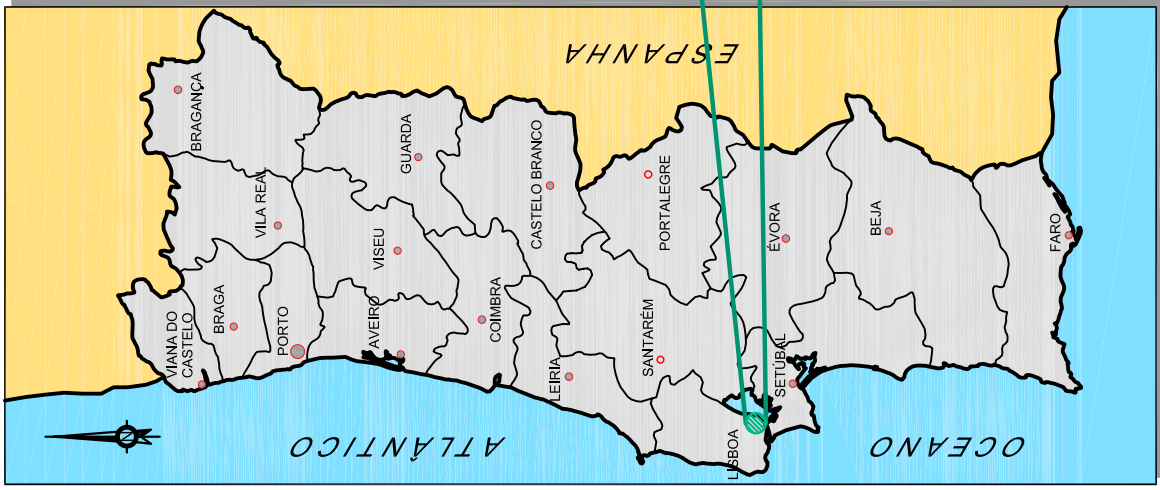





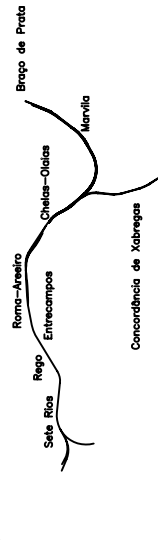
FAIXA EM ESTUDO



LOCALIZAÇÃO DO ESTUDO



Rede Ferroviária Nacional REFEREP  
PROJECTO TRAVESSIA NORTE - SUL  
EIXO FERROVIÁRIO NORTE - SUL



Alterações		Designação		Assinatura		Data	
Projectou	Nome	Assinatura	Data	Projectou	Assinatura	Data	Data
Desenhou			DEZ 04	Desenhou		DEZ 04	DEZ 04
Verificou			DEZ 04	Verificou		DEZ 04	DEZ 04
Dir. Projecto			DEZ 04	Dir. Projecto		DEZ 04	DEZ 04
N.º L02A00118432.dwg							

QUADRUPLICAÇÃO DA LINHA DE CINTURA

TROÇO L: CHELAS/BRAÇO DE PRATA  
ESTUDO PREVIU  
EIA  
CHELAS - BRAÇO DE PRATA

LOCALIZAÇÃO

FONTE  
MAPA DE ESTRADAS DE PORTUGAL - ACP, 92ª edição, 2000/2001

DES. N.º L\_02-A00.118.432

Escalas:

1 / 350000

Nome do ficheiro:  
L02A00118432.dwg