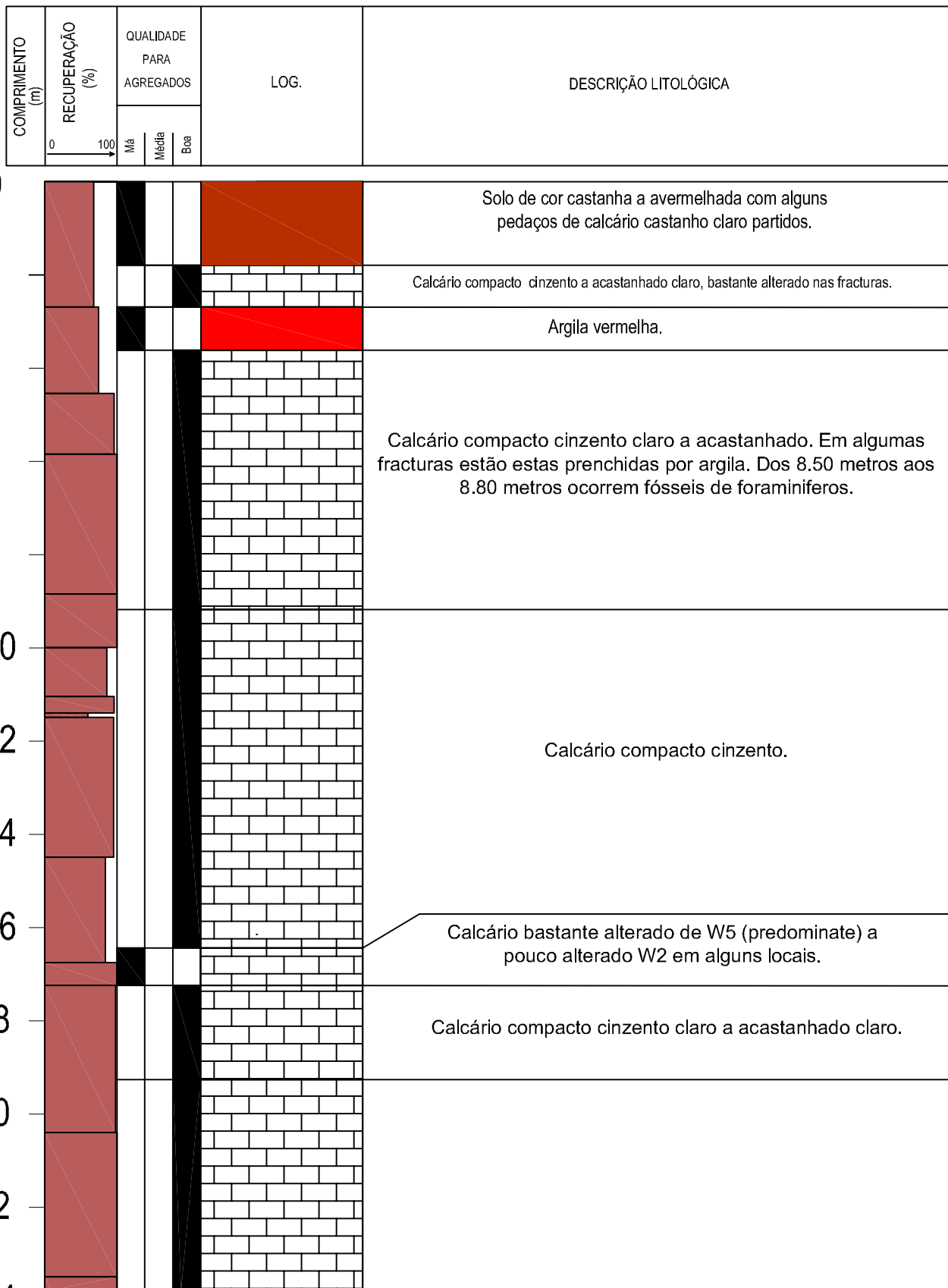




CEVALOR

SERVIÇOS DE PROSPECÇÃO E SONDAgens

EMPRESAS:	Eduardo Pinto Contreiras & Filhos, Lda.	DATA:	03-06-2009 a 15-06-2009	
LOCAL:	Pedreira de Peral	SONDAGEM:	S1	
FREGUESIA:	S. Brás de Alportel	COORDENADAS:	X= 26920	Y= -282047
CONCELHO:	S. Brás de Alportel	COTA TOPOGRÁFICA:	157 m (superfície)	
DISTRITO:	Faro	DIRECÇÃO:	-----	INCLINAÇÃO: VERTICAL
		COMPRIMENTO:	71.00 metros	





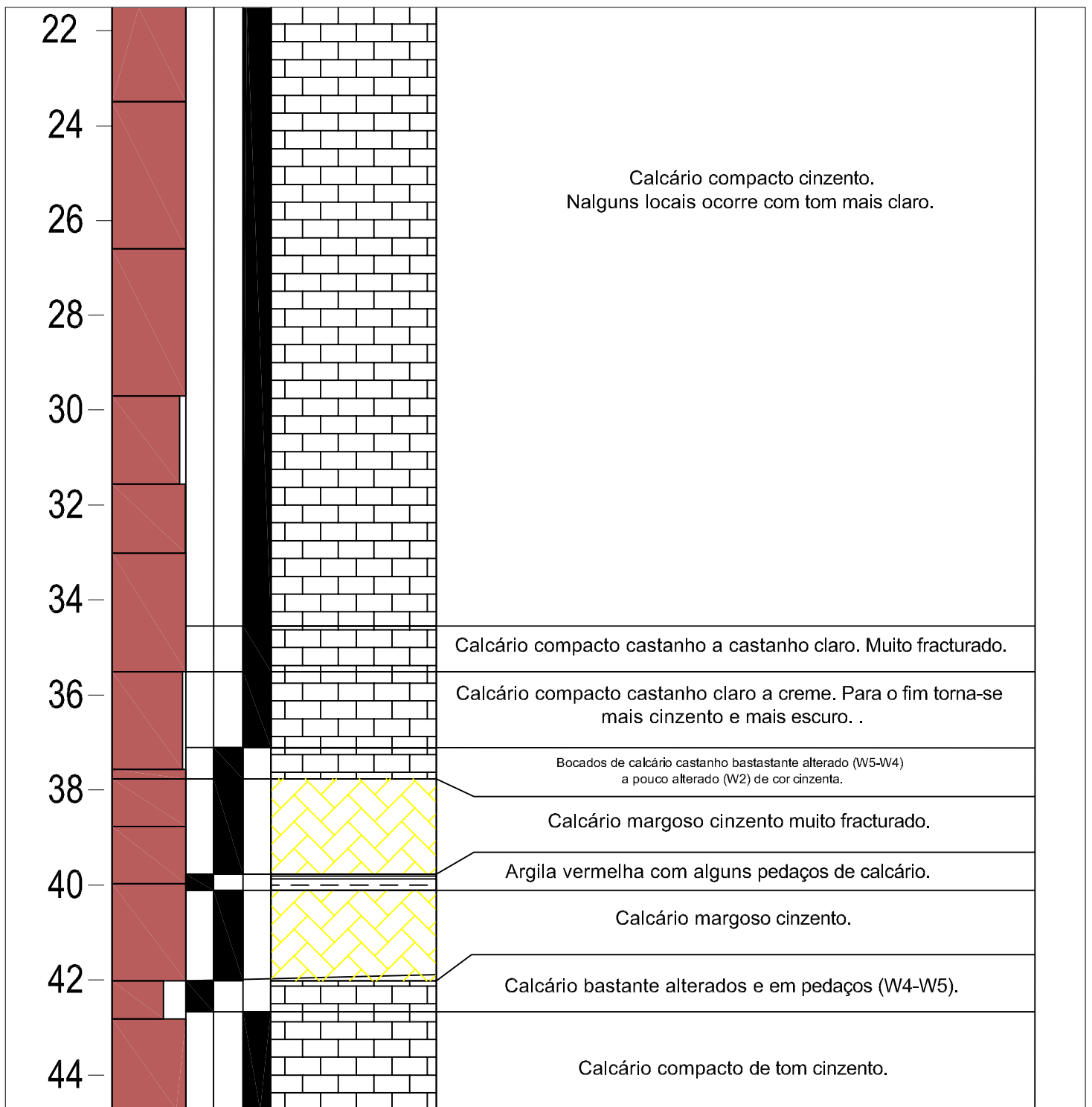
CEVALOR

SERVIÇOS DE PROSPECÇÃO E SONDAJENS

EMPRESAS: Eduardo Pinto Contreiras & Filhos, Lda.
 LOCAL: Pedreira de Peral
 FREGUESIA: S. Brás de Alportel
 CONCELHO: S. Brás de Alportel
 DISTRITO: Faro

DATA: 03-06-2009 a 15-06-2009
 SONDAGEM: S1
 COORDENADAS: X= 26920 Y= -282047
 COTA TOPOGRÁFICA: 157 m (superfície)
 DIRECÇÃO: ----- INCLINAÇÃO: VERTICAL
 COMPRIMENTO: 71.00 metros

COMPRIMENTO (m)	RECUPERAÇÃO (%)	QUALIDADE PARA AGREGADOS			LOG.	DESCRIÇÃO LITOLÓGICA
		Má	Média	Boa		





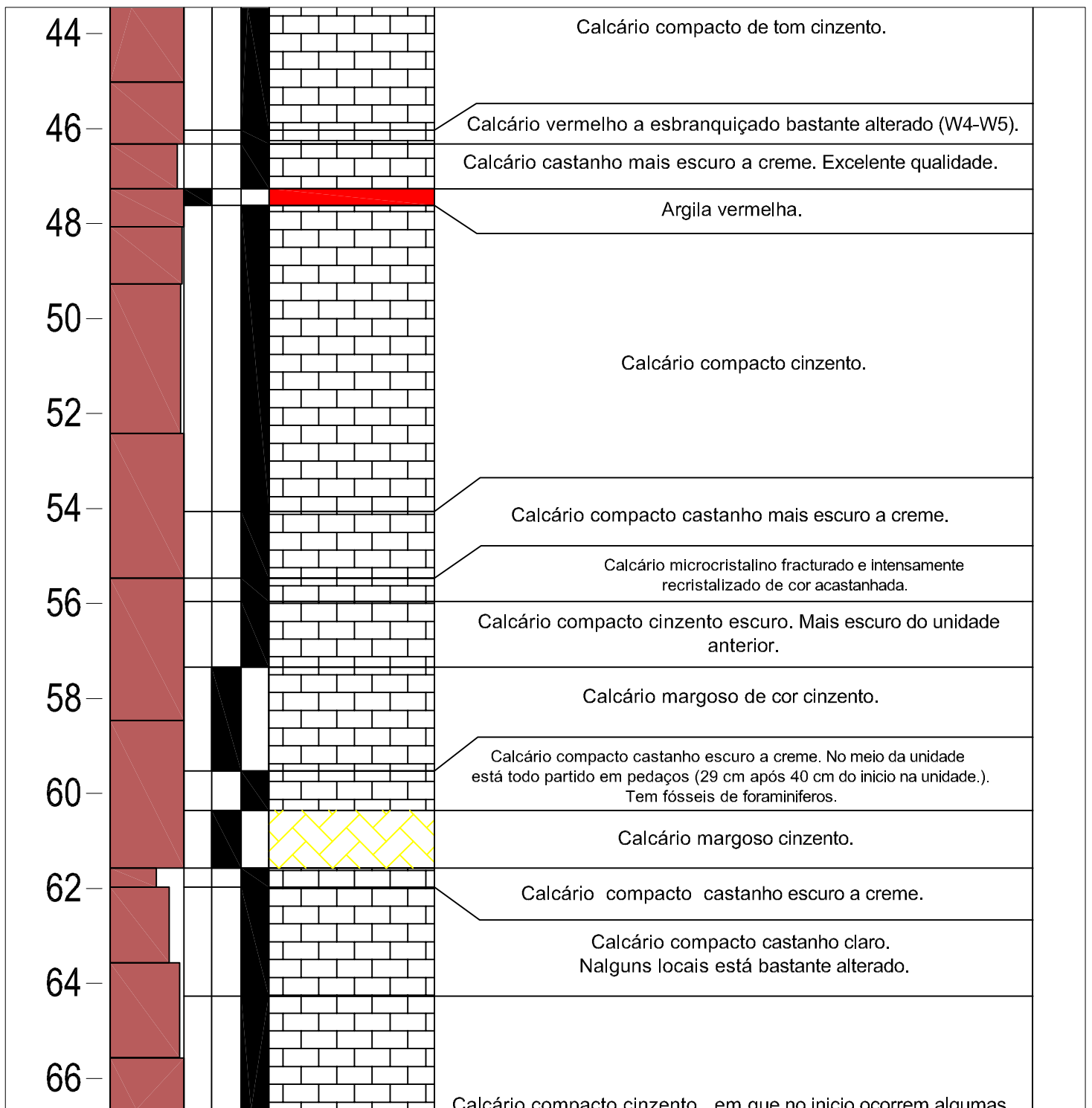
CEVALOR

SERVIÇOS DE PROSPECÇÃO E SONDAgens

EMPRESAS: Eduardo Pinto Contreiras & Filhos, Lda.
 LOCAL: Pedreira de Peral
 FREGUESIA: S. Brás de Alportel
 CONCELHO: S. Brás de Alportel
 DISTRITO: Faro

DATA: 03-06-2009 a 15-06-2009
 SONDAgEM: S1
 COORDENADAS: X= 26920 Y= -282047
 COTA TOPOGRÁFICA: 157 m (superfície)
 DIRECÇÃO: ----- INCLINAÇÃO: VERTICAL
 COMPRIMENTO: 71.00 metros

COMPRIMENTO (m)	RECUPERAÇÃO (%)	QUALIDADE PARA AGREGADOS			LOG.	DESCRIÇÃO LITOLÓGICA
		Má	Média	Boa		



Calcário compacto cinzento, em que no início ocorrem algumas



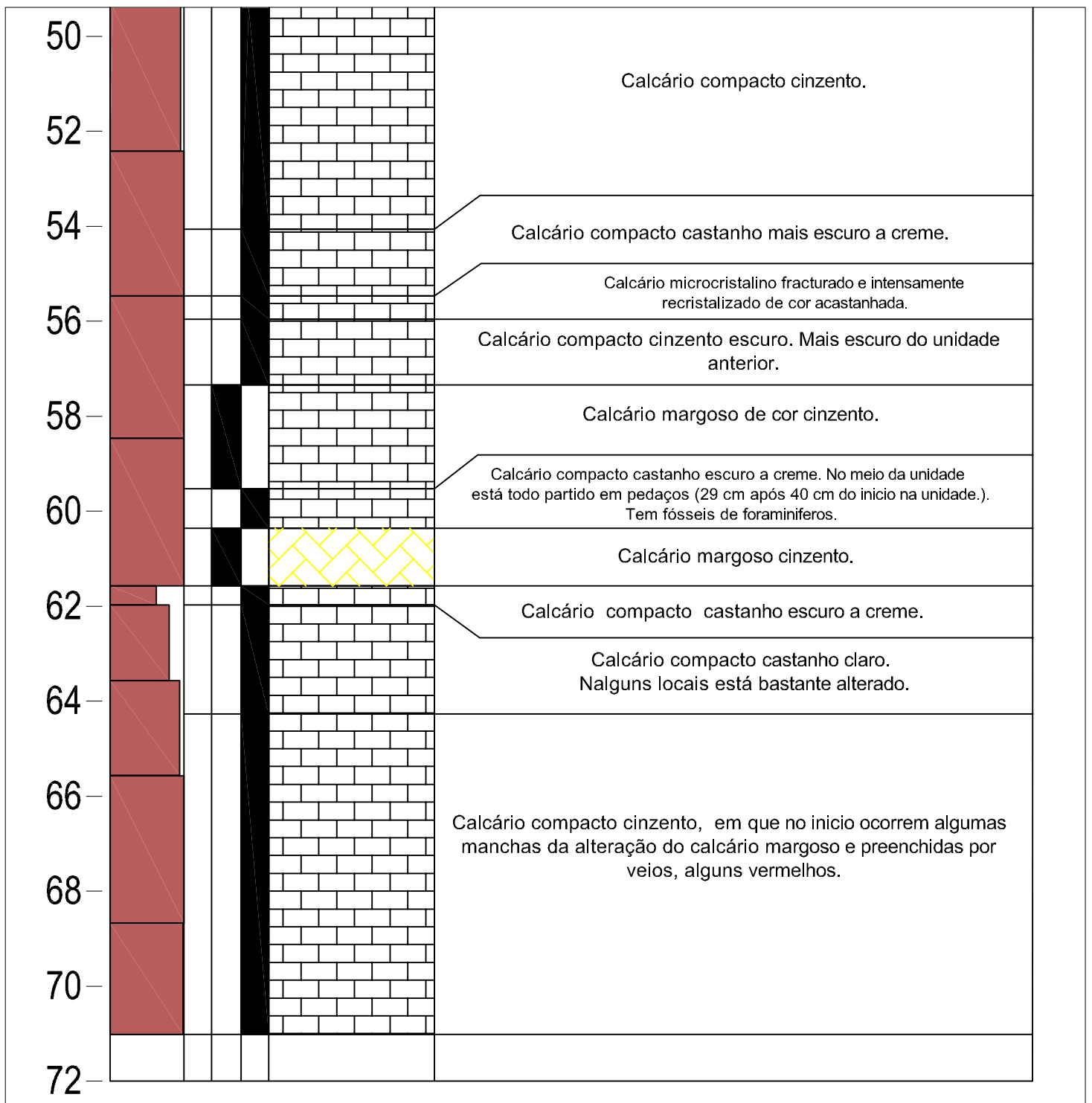
CEVALOR

SERVIÇOS DE PROSPECÇÃO E SONDAgens

EMPRESAS: Eduardo Pinto Contreiras & Filhos, Lda.
 LOCAL: Pedreira de Peral
 FREGUESIA: S. Brás de Alportel
 CONCELHO: S. Brás de Alportel
 DISTRITO: Faro

DATA: 03-06-2009 a 15-06-2009
 SONDAgEM: S1
 COORDENADAS: X= 26920 Y= -282047
 COTA TOPOGRÁFICA: 157 m (superfície)
 DIRECÇÃO: ----- INCLINAÇÃO: VERTICAL
 COMPRIMENTO: 71.00 metros

COMPRIMENTO (m)	RECUPERAÇÃO (%)	QUALIDADE PARA AGREGADOS			LOG.	DESCRIÇÃO LITOLÓGICA
		Má	Média	Boa		



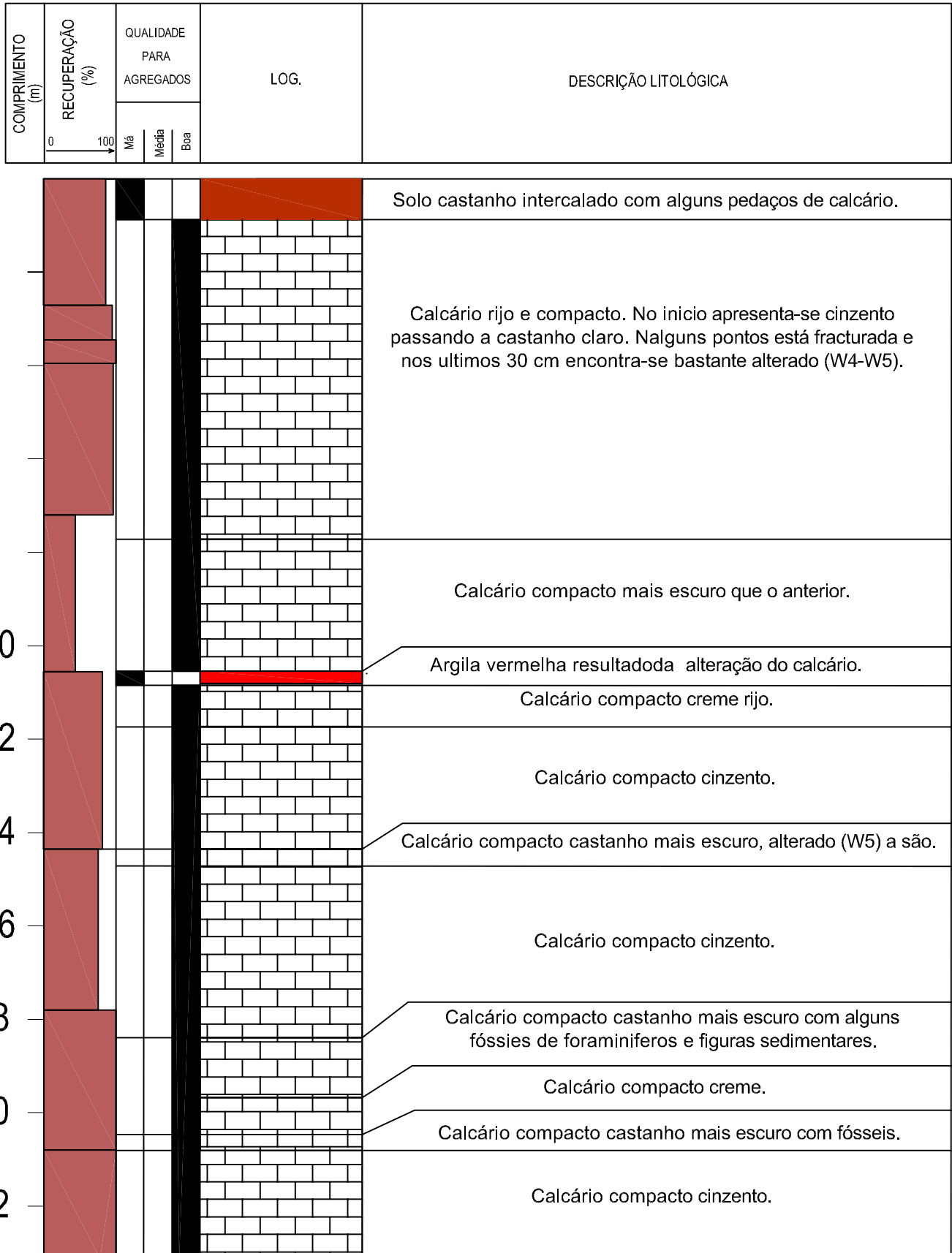


CEVALOR

SERVIÇOS DE PROSPECÇÃO E SONDAgens

EMPRESAS: Eduardo Pinto Contreiras & Filhos, Lda.
 LOCAL: Pedreira de Peral
 FREGUESIA: S. Brás de Alportel
 CONCELHO: S. Brás de Alportel
 DISTRITO: Faro

DATA: 16-06-2009 a 22-06-2009
 SONDAGEM: S2
 COORDENADAS: X= 26600 Y= -282284
 COTA TOPOGRÁFICA: 168 m (superfície)
 DIRECÇÃO: ----- INCLINAÇÃO: VERTICAL
 COMPRIMENTO: 60.00 metros





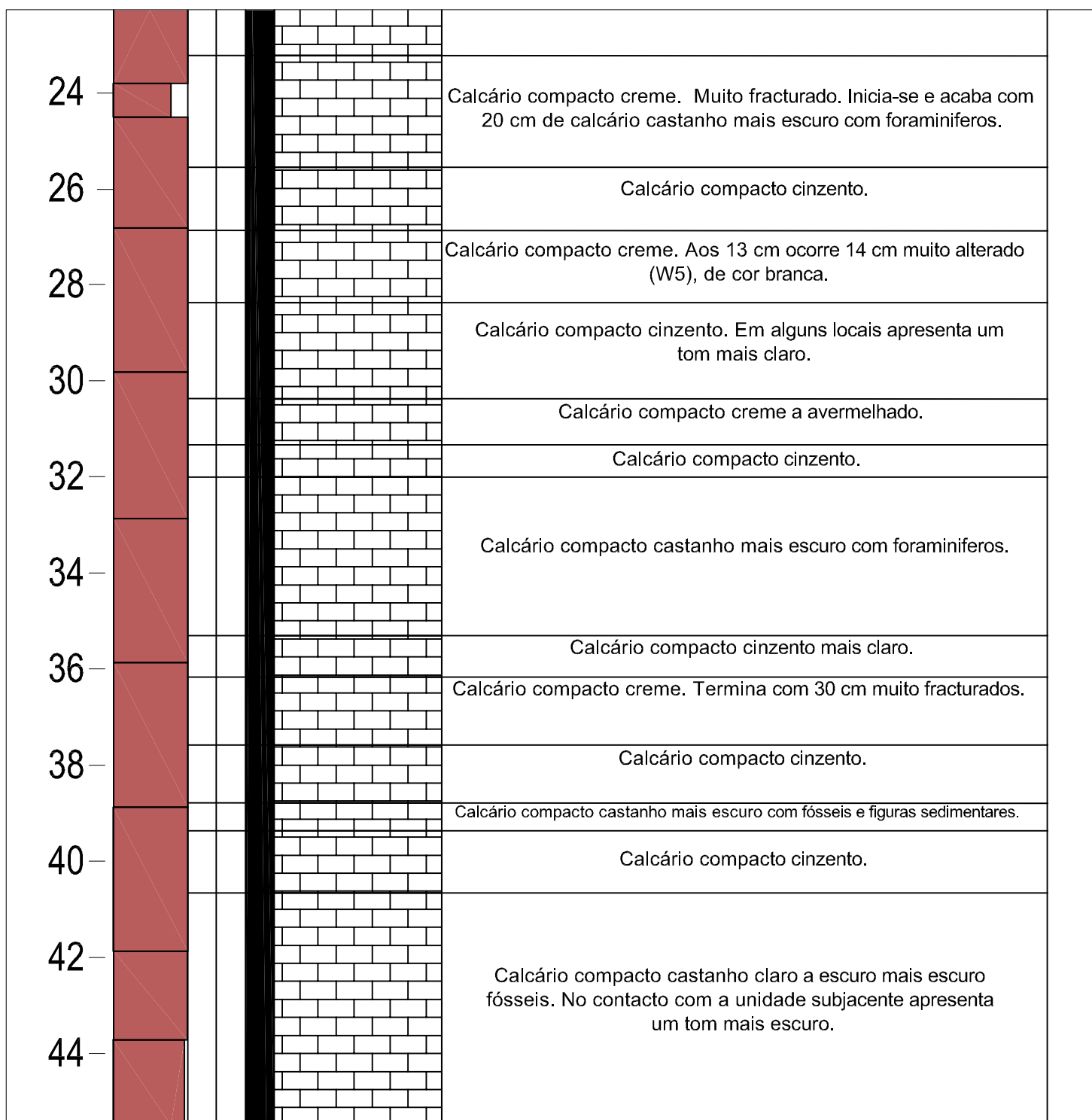
CEVALOR

SERVIÇOS DE PROSPECÇÃO E SONDAgens

EMPRESAS: Eduardo Pinto Contreiras & Filhos, Lda.
 LOCAL: Pedreira de Peral
 FREGUESIA: S. Brás de Alportel
 CONCELHO: S. Brás de Alportel
 DISTRITO: Faro

DATA: 16-06-2009 a 22-06-2009
 SONDAgEM: S2
 COORDENADAS: X= 26600 Y= -282284
 COTA TOPOGRÁFICA: 168 m (superfície)
 DIRECÇÃO: ----- INCLINAÇÃO: VERTICAL
 COMPRIMENTO: 60.00 metros

COMPRIMENTO (m)	RECUPERAÇÃO (%)	QUALIDADE PARA AGREGADOS			LOG.	DESCRIÇÃO LITOLÓGICA
		Ma	Média	Boa		





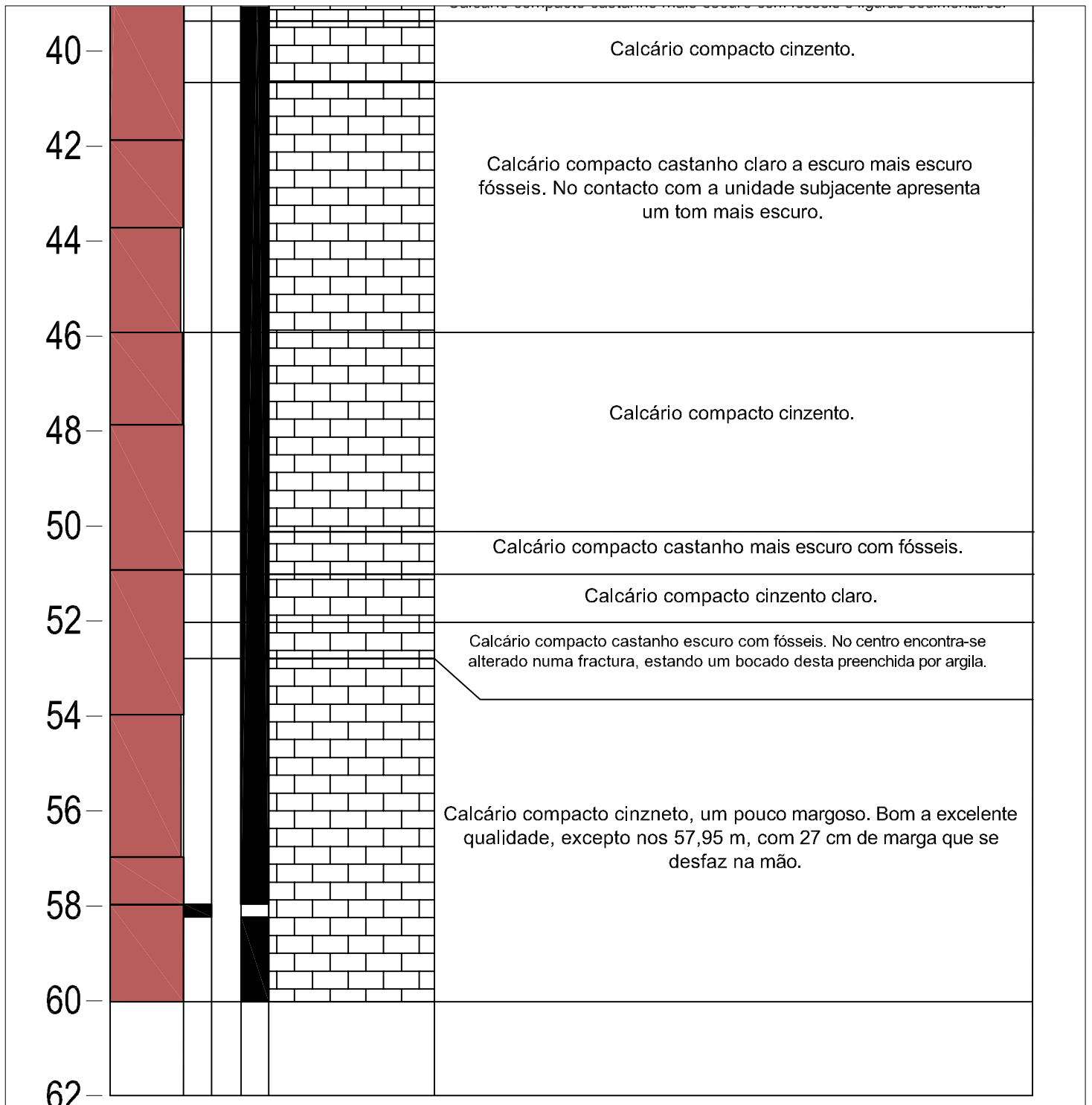
CEVALOR

SERVIÇOS DE PROSPECÇÃO E SONDAgens

EMPRESAS: Eduardo Pinto Contreiras & Filhos, Lda.
 LOCAL: Pedreira de Peral
 FREGUESIA: S. Brás de Alportel
 CONCELHO: S. Brás de Alportel
 DISTRITO: Faro

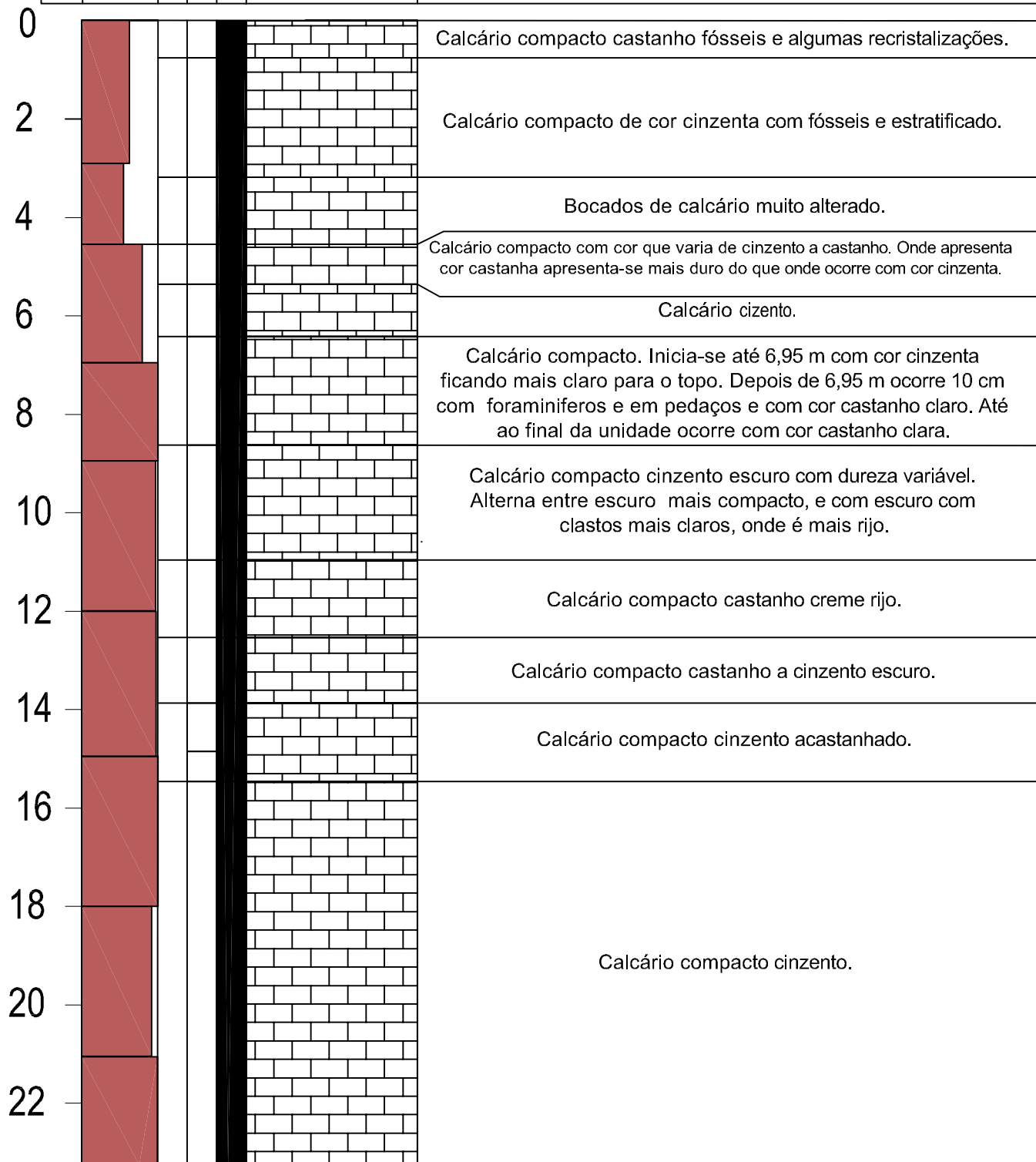
DATA: 16-06-2009 a 22-06-2009
 SONDAgEM: S2
 COORDENADAS: X= 26600 Y= -282284
 COTA TOPOGRÁFICA: 168 m (superfície)
 DIRECÇÃO: ----- INCLINAÇÃO: VERTICAL
 COMPRIMENTO: 60.00 metros

COMPRIMENTO (m)	RECUPERAÇÃO (%)	QUALIDADE PARA AGREGADOS			LOG.	DESCRIÇÃO LITOLÓGICA
		Má	Média	Boa		



EMPRESAS:	Eduardo Pinto Contreiras & Filhos, Lda.	DATA:	26-6-2009 a 02-07-2009	
LOCAL:	Pedreira de Peral	SONDAGEM:	S3	
FREGUESIA:	S. Brás de Alportel	COORDENADAS:	X= 26387	Y= -282155
CONCELHO:	S. Brás de Alportel	COTA TOPOGRÁFICA:	212 m (superfície)	
DISTRITO:	Faro	DIRECÇÃO:	-----	INCLINAÇÃO: VERTICAL
		COMPRIMENTO:	60.20 metros	

COMPRIMENTO (m)	RECUPERAÇÃO (%)	QUALIDADE PARA AGREGADOS			LOG.	DESCRICÃO LITOLÓGICA
		Má	Média	Boa		



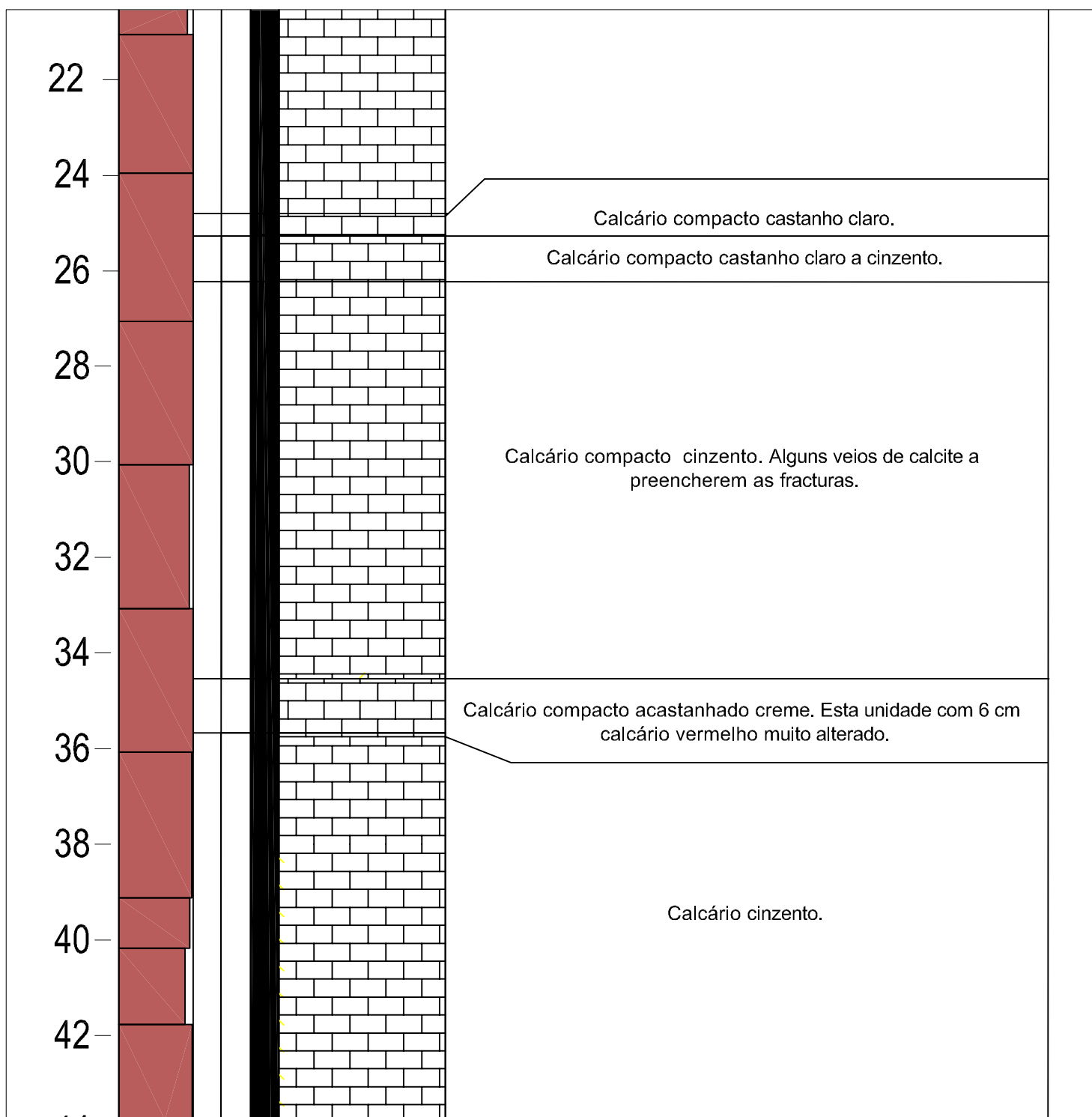


CEVALOR

SERVIÇOS DE PROSPECÇÃO E SONDAJENS

EMPRESAS:	Eduardo Pinto Contreiras & Filhos, Lda.	DATA:	26-6-2009 a 02-07-2009	
LOCAL:	Pedreira de Peral	SONDAGEM:	S3	
FREGUESIA:	S. Brás de Alportel	COORDENADAS:	X= 26387	Y= -282155
CONCELHO:	S. Brás de Alportel	COTA TOPOGRÁFICA:	212 m (superfície)	
DISTRITO:	Faro	DIRECÇÃO:	-----	INCLINAÇÃO: VERTICAL
		COMPRIMENTO:	60.20 metros	

COMPRIMENTO (m)	RECUPERAÇÃO (%)	QUALIDADE PARA AGREGADOS			LOG.	DESCRIÇÃO LITOLÓGICA
		Má	Média	Boa		
0	100					





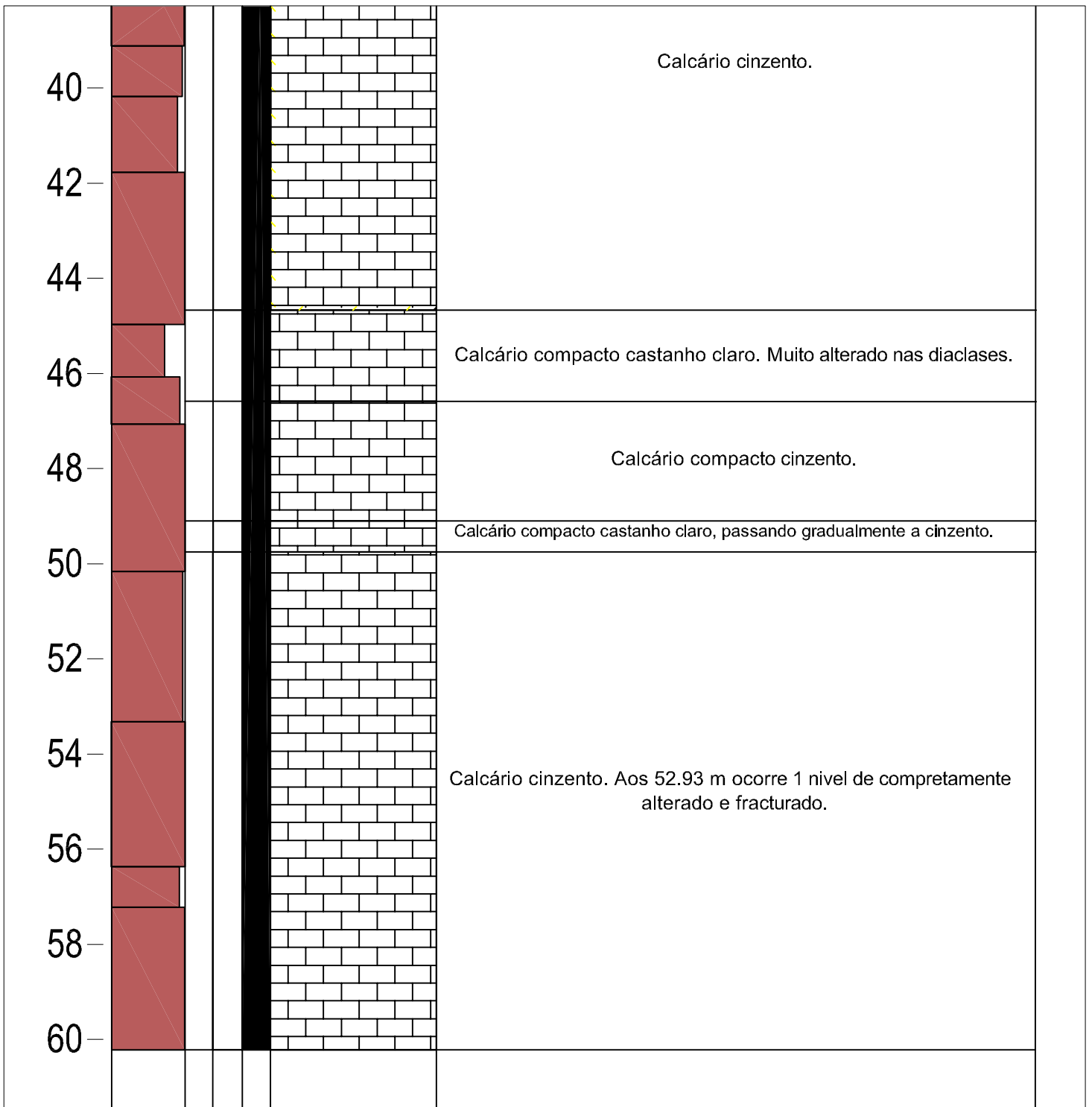
CEVALOR

SERVIÇOS DE PROSPECÇÃO E SONDAJENS

EMPRESAS: Eduardo Pinto Contreiras & Filhos, Lda.
 LOCAL: Pedreira de Peral
 FREGUESIA: S. Brás de Alportel
 CONCELHO: S. Brás de Alportel
 DISTRITO: Faro

DATA: 26-6-2009 a 02-07-2009
 SONDAJEM: S3
 COORDENADAS: X= 26387 Y= -282155
 COTA TOPOGRÁFICA: 212 m (superfície)
 DIRECÇÃO: ----- INCLINAÇÃO: VERTICAL
 COMPRIMENTO: 60.20 metros

COMPRIMENTO (m)	RECUPERAÇÃO (%)	QUALIDADE PARA AGREGADOS			LOG,	DESCRIÇÃO LITOLÓGICA
		Má	Média	Bca		
0	100					





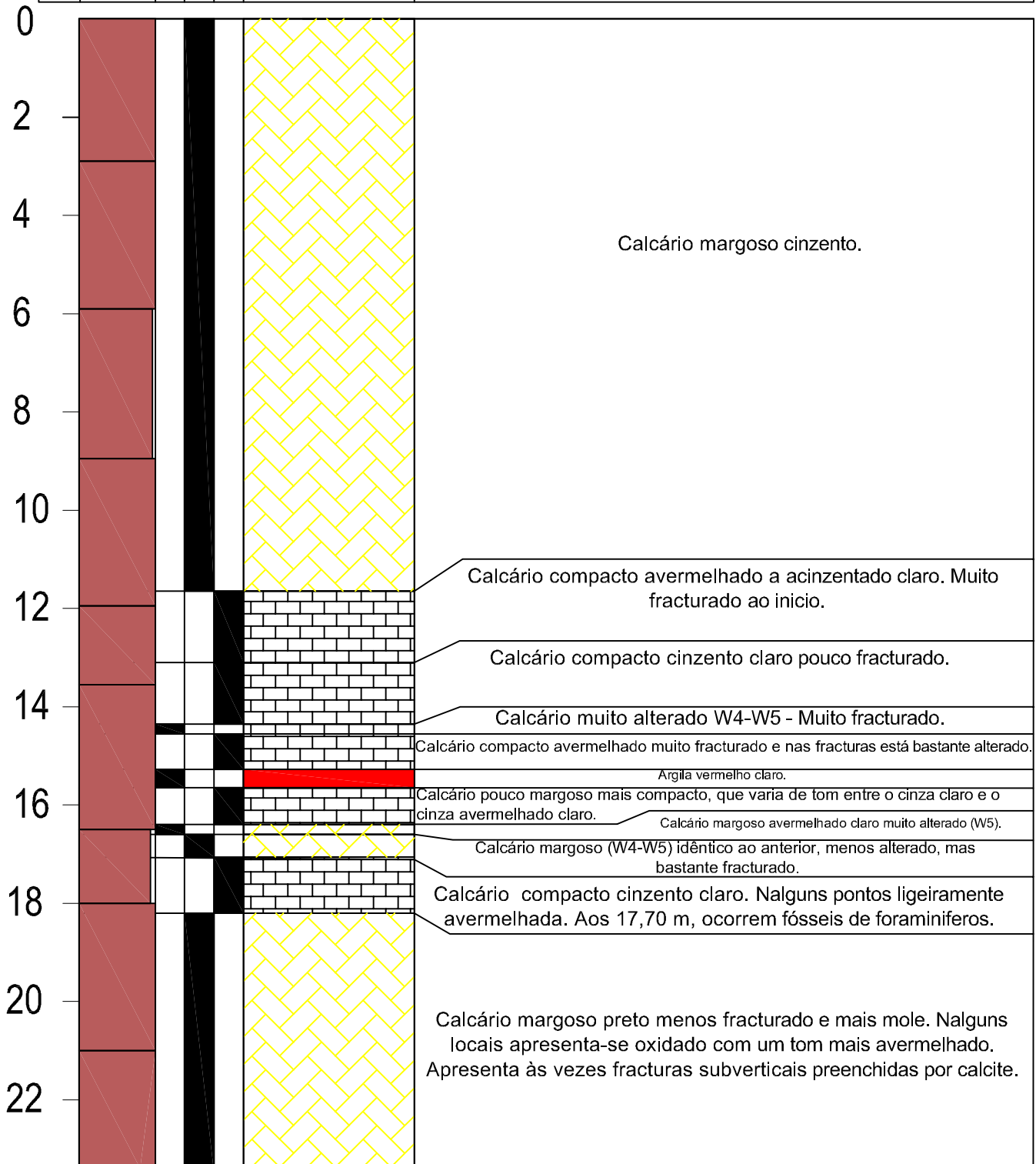
CEVALOR

SERVIÇOS DE PROSPECÇÃO E SONDAgens

EMPRESAS: Eduardo Pinto Contreiras & Filhos, Lda.
 LOCAL: Pedreira de Peral
 FREGUESIA: S. Brás de Alportel
 CONCELHO: S. Brás de Alportel
 DISTRITO: Faro

DATA: 03-07-2009 a 08-07-2009
 SONDAGEM: S4
 COORDENADAS: X=26580 Y= -281987
 COTA TOPOGRÁFICA: 172 m (superfície)
 DIRECÇÃO: ----- INCLINAÇÃO: VERTICAL
 COMPRIMENTO: 31.50 metros

COMPRIMENTO (m)	RECUPERAÇÃO (%)	QUALIDADE PARA AGREGADOS			LOG.	DESCRIÇÃO LITOLÓGICA
		Má	Média	Boa		





CEVALOR

SERVIÇOS DE PROSPECÇÃO E SONDAJENS

EMPRESAS: Eduardo Pinto Contreiras & Filhos, Lda.
 LOCAL: Pedreira de Peral
 FREGUESIA: S. Brás de Alportel
 CONCELHO: S. Brás de Alportel
 DISTRITO: Faro

DATA: 03-07-2009 a 08-07-2009
 SONDAGEM: S4
 COORDENADAS: X=26580 Y= -281987
 COTA TOPOGRÁFICA: 172 m (superfície)
 DIRECÇÃO: ----- INCLINAÇÃO: VERTICAL
 COMPRIMENTO: 31.50 metros

COMPRIMENTO (m)	RECUPERAÇÃO (%)	QUALIDADE PARA AGREGADOS			LOG.	DESCRIÇÃO LITOLÓGICA
		Má	Média	Boa		

