



AGÊNCIA
PORTUGUESA
DO AMBIENTE

RELATÓRIO DE CONSULTA PÚBLICA

“Linha Armamar-Recarei, a 400 kV, entre os Apoios 22 e 52”

Agosto de 2012



AGÊNCIA
PORTUGUESA
DO AMBIENTE

EQUIPA DE TRABALHO

Elaboração:

- *Rita Cardoso*

Secretariado:

- *Odete Cotovio*



AGÊNCIA
PORTUGUESA
DO AMBIENTE

ÍNDICE

1. INTRODUÇÃO
2. PERÍODO DE CONSULTA PÚBLICA
3. DOCUMENTOS PUBLICITADOS E LOCAIS DE CONSULTA
4. MODALIDADES DE PUBLICITAÇÃO
5. ANÁLISE DA CONSULTA PÚBLICA

ANEXO I

- Órgãos de Imprensa e Entidades convidados a participar na Consulta Pública



RELATÓRIO DE CONSULTA PÚBLICA

“Linha Armamar-Recarei, a 400 kV, entre os Apoios 22 e 52”

1. INTRODUÇÃO

Em cumprimento do preceituado no artigo 14º do Decreto - Lei n.º 69/2000 de 3 de Maio alterado pelo Decreto-Lei n.º 197/2005, de 8 de Novembro, procedeu-se à Consulta Pública do projeto “Linha Armamar-Recarei, a 400 kV, entre os Apoios 22 e 52”.

2. PERÍODO DE CONSULTA PÚBLICA

Considerando que o Projecto se integra na lista do anexo II do Decreto-Lei n.º 69/2000, de 3 de Maio alterado pelo Decreto-Lei n.º 197/2005, de 8 de Novembro, a Consulta Pública decorreu durante 25 dias úteis, desde o dia 25 de Junho a 27 de Julho de 2012.

3. DOCUMENTOS PUBLICITADOS E LOCAIS DE CONSULTA

O Estudo de Impacte Ambiental (EIA), incluindo o Resumo Não Técnico (RNT), foi disponibilizado para consulta nos seguintes locais:

- o Agência Portuguesa do Ambiente (APA)
- o Comissão de Coordenação e Desenvolvimento Regional do Norte
- o Câmara Municipal de Lamego

O Resumo Não Técnico foi disponibilizado para consulta nas Juntas de Freguesia de Valdigem, Figueira, Sande, Lamego (Almacave), Ferreiro de Avões, Cambres, Samodães e Penajóia.

4. MODALIDADES DE PUBLICITAÇÃO

A publicitação do Estudo de Impacte Ambiental, incluindo o Resumo Não Técnico, foi feita por meio de:

- Afixação de Anúncios na Câmara Municipal e Juntas de Freguesia acima referidas;
- Publicação de um anúncio, envio de RNT e de nota de imprensa para o seguinte jornal:
 - o Correio da Manhã
- Envio de nota de imprensa e RNT para os jornais, revista e rádios que constam no Anexo I
- Divulgação na Internet no *site* da Agência Portuguesa do Ambiente com anúncio e RNT.
- Envio de ofício circular e RNT às entidades constantes no Anexo II.

5. ANÁLISE DA CONSULTA PÚBLICA

No âmbito da consulta pública foram recebidos dois pareceres com a seguinte proveniência:



AGÊNCIA
PORTUGUESA
DO AMBIENTE

- Câmara Municipal de Lamego
- Junta de Freguesia de Almacave

A **Câmara Municipal de Lamego** não concorda com a implementação de novos traçados de linhas de alta e muito alta tensão quando os existentes podem ser aproveitados.

As razões aprontadas são as seguintes:

- Interseção com a Região Demarcada do Douro, abrangida pela Zona Especial de Proteção ao Alto Douro Vinhateiro (ZEPADV) elevado a Património da Humanidade pela UNESCO;
- Interseção com a zona terrestre de proteção da albufeira do Varosa;
- Interseção com a concessão hidromineral HM061-Águas de Cambres;
- Afetação da paisagem a qual evidencia três aspetos principais:
 - o carácter único do território;
 - a relação natural da cultura do vinho com a oliveira;
 - a diversidade da arquitetura local.
- Interferência com os novos perímetros urbanos delimitados, nomeadamente com área de edificação dispersa, aglomerados rurais e até ampliações de aglomerados existentes, bem com novas áreas de reserva ecológica e agrícola nacionais propostas;
- Alguns troços colidem com as classes alta e muito alta de perigosidade de incêndio, bem como com áreas florestais percorridas por incêndios;
- Interferência com as populações locais no que concerne à possível aproximação às edificações existentes, afastando eventuais investimentos para a zona, nomeadamente ao nível do turismo;
- Impactes na fauna existente.

A **Junta de Freguesia de Almacave** não concorda o projeto em avaliação pelo seguinte:

- Afetação da Povoação de Souto Covo, freguesia de Almacave, um aglomerado muito populoso;
- Zona de expansão da cidade de Lamego;
- Zona Demarcada do Douro;
- Impacte na Paisagem da Bacia do Douro;
- Impacte na paisagem da Albufeira do Varosa;
- Diversificação de espécies animais/aves da zona;
- Impactes na saúde da população.

Rita Cardoso



AGÊNCIA
PORTUGUESA
DO AMBIENTE

ANEXO I

Órgãos de Imprensa e Entidades convidadas a participar na Consulta Pública



AGÊNCIA
PORTUGUESA
DO AMBIENTE

NOME	MORADA	LOCALIDADE
Redacção do "Jornal de Notícias"	Rua Gonçalo Cristóvão, 195 – 219	4049-011 PORTO
Redacção da T.S.F. Rádio Jornal	A/c Sr. José Milheiro Rua 3 da Matinha – Edifício Altejo – Piso 3 – Sala 301	1900 LISBOA
Redacção da Rádio Renascença	Rua Ivens, 14	1200-227 LISBOA
Redacção do Jornal Semanário Sol	Rua de São Nicolau, 120 – 5.º	1100-550 LISBOA
Redacção do Jornal "O Expresso"	A/c Sr. Mário de Carvalho Rua Duque de Palmela, 37-2º	1200 LISBOA
Redacção do "Diário de Notícias"	Av.ª da Liberdade, 266	1200 LISBOA
Redacção do Jornal "Correio da Manhã"	Av.ª João Crisóstomo, 72	1069-043 LISBOA
Redacção do "Jornal Público"	Rua Viriato, 13	1069-315 LISBOA
Redacção da Agência Lusa	Rua Dr. João Couto, Lote C - Apartado 4292	1507 LISBOA CODEX
Redacção da RTP	Avenida Marechal Gomes da Costa, 37	1849-030 LISBOA
Redacção da SIC	Estrada da Outurela	2795 LINDA-A-VELHA
Redacção da TVI	Rua Mário Castelhana, 40	2749-502 BARCARENA



AGÊNCIA
PORTUGUESA
DO AMBIENTE

NOME	MORADA	LOCALIDADE
Associação Nacional de Municípios Portugueses - ANMP	Av. Elias Garcia, 7 – 1º	1000-146 LISBOA
Associação Nacional da de Conservação da Natureza - QUERCUS	Apartado 4333	1508 LISBOA CODEX
Confederação Portuguesa das Associações de Defesa do Ambiente - CPADA	Rua Ferreira Lapa, 25 – r/c	1150-155 LISBOA
Grupo de Estudos do Ordenamento do Território e Ambiente - GEOTA	Travessa Moinho de Vento, 17-c/v Dtª	1200 LISBOA
Liga para a Protecção da Natureza - LPN	Estrada do Calhariz de Benfica, 187	1500 LISBOA
Sociedade Portuguesa para o Estudo das Aves - SPEA	Rua da Vitória, 53-3-Esqº	1100-618 LISBOA
Movimento contra a Alta Tensão em zonas habitadas	Rua Bartolomeu Dias, nº 3	2735-069 AGUALVA CACÉM
Ribaflor – Associação Florestal das Terras de Ribadouro	RUA MACARIO DE CASTRO 40 1º LAMEGO,	5100-149 LAMEGO
Associação de Municípios do Vale do Douro Sul	Rua Marquês de Pombal Lamego Vale do Douro Sul	5100-150 LAMEGO



município de
Lamego

APA - Apoio à Qualidade do Ambiente			
<input type="checkbox"/> DCA	<input type="checkbox"/> DCAE	<input type="checkbox"/> DUCPL	<input type="checkbox"/> SDGID
ASSEMBLÉIA			
<input type="checkbox"/> DPEA	<input type="checkbox"/> DPELAR	<input type="checkbox"/> GERA	
<input type="checkbox"/> GACA	<input type="checkbox"/> GPCA	<input type="checkbox"/> GTIC	
<input type="checkbox"/> GAI-P	<input type="checkbox"/> -RA	<input type="checkbox"/> GDAI	
<input type="checkbox"/> DQDU	<input type="checkbox"/> DGRHEP	<input checked="" type="checkbox"/> GAIA	
<input type="checkbox"/> O: 225			

e para cada

SI referência
Of.538/GAIA/12

SI comunicação
21.06.12

NI referência
Proc.º: 000.04.00
OP N.º: 8 359

Data:
31.jul.12

Assunto: "Consulta Pública"
Projeto "Linha Armamar-Recarei, a 400 kv, entre os apoios 22 e 52" AIA2555

De acordo com o solicitado no v/otício mencionado em epígrafe, junto envio o edital de Afixação, devidamente assinado e carimbado, bem como fotocópia autenticada da análise técnica do projeto, elaborada na informação n.º 2 359 de 18 de julho de 2012, de acordo com a reunião dos técnicos desta Câmara, nomeadamente da DUDE (Divisão de Urbanismo e Desenvolvimento Económico), DAQV (Divisão de Ambiente e Qualidade de Vida) e DMSU (Divisão de Manutenção e Serviços Urbanos).

Com os melhores cumprimentos.

O Chefe da Divisão Administrativa e de Coordenação

(Luís Carlos Pereira da Silva)

Por Delegação de Competências – Despacho de 01-02-2010

/AP

Reencaminha

para o DPCA.

2012.08.20

pef

APA 2012-08-03 12:14 E-013583/2012



Bus

PROCOLO
LIVRO N.º 14
REGISTO N.º 1356

Parecer:

Concordo. Proposto a S.ª.
que a câmara municipal
tome conhecimento e se
pronuncie com respeito em 22.

22.07.12

Chefe da Divisão de Urbanismo
e Desenvolvimento Económico

[Signature]
Eng.º Campos Marques

Despacho: Dec:

Comunique às entidades com
interesse e juízo competente
da informação para antecedente e com
o qual se concorda.

Cam. 12104/125

Dr. A. Pinto Carreira
VICE-PRESIDENTE

[Signature]

Em substituição do Presidente da CA: 1 de 4

INFORMAÇÃO N.º 2359

Data: 18.07.2012

Assunto: ANÁLISE DO PROJETO "LINHA ARMAMAR-RECAREI, A
400KV, ENTRE OS APOIOS 22 E 52".

Anexos:

INFORMAÇÃO TÉCNICA:

1__No seguimento da reunião técnica de esclarecimento ocorrida no passado dia 10.07.2012/11h na câmara municipal de Lamego com os representantes das Redes Energéticas Nacionais (REN) na qualidade dono da obra, Agência Portuguesa do Ambiente (APA) na qualidade de entidade licenciadora, e WS Atkins/Portugal Lda. na qualidade da empresa responsável pelo estudo de impacte ambiental do projeto "Linha Armamar-Recarei, a 400 kV, entre os apoios 22 e 52" (cuja consulta pública se encontra a decorrer de 25.06.2012 a 27.07.2012), o Sr. Presidente através do despacho exarado em 16.07.2012, determinou que os serviços técnicos da DUDE, DAQV e DMSU se pronunciassem acerca do estudo em referência, sobre o qual, se informa o seguinte:

1.1__ DUDE/planeamento:

1.1.1__No âmbito do ofício produzido pela Atkins em 19.04.2011 com a ref.ª 0511.RS000556/2011, foram-lhe remetidos os elementos por ela solicitados naquele documento e disponíveis nestes serviços, nomeadamente, as plantas do plano diretor municipal (PDM) vigente, as plantas da proposta de revisão à data elaboradas, localização dos parques eólicos, servidões administrativas, etc..

[Signatures]
A. Sousa

2/12
Gus

1.1.2__Analisado o estudo ora apresentado comparativamente aos documentos então enviados, bem como, com o projeto de revisão do PDM presentemente em análise na Comissão de Coordenação e Desenvolvimento Regional do Norte, verifica-se, que a área de influência interfere com os novos perímetros urbanos delimitados, nomeadamente com área de edificação dispersa, aglomerados rurais e até ampliações de aglomerados existentes, bem como, com novas áreas de reserva ecológica e agrícola nacionais propostas.

1.1.3__Constata-se igualmente, em conformidade com o plano municipal de defesa da floresta contra incêndios em vigor, que alguns troços da área em análise colidem com as classes alta e muito alta de perigosidade de incêndio, bem como com áreas florestais percorridas por incêndios.

1.1.4__Acerca das servidões administrativas [além das publicadas e das indicadas em resposta ao of. aludido na al. a) anterior] interseta com: A zona especial de proteção do Alto Douro Vinhateiro, publicada pelo Aviso n.º 15.170/2010, de 30.07; A zona terrestre de proteção da albufeira do Varosa; e A concessão hidromineral HM061-Águas de Cambres (em Cambres).

1.1.5__Presentemente, encontra-se elaborado o mapa estratégico do ruído de apoio ao projeto de revisão do PDM, o qual, ha generalidade, indica a existência de índices baixos de ruído, à exceção das áreas confinantes aos principais eixos viários, tando no mapa L_n (indicador noturno) como no L_{den} (Indicador diurno/entardecer e noturno).

1.2 __ DAQV/ambiente:

1.2.1__Analisado o estudo de impacto ambiental, verifica-se que a avaliação dos biótopos foi realizada num período do ano menos indicada (a saída de campo teve lugar nos dias 5, 6 e 7 de dezembro).

1.2.2__Nessa altura do ano não se verifica a nidificação, nem a atividade regular da herpetofauna e quirópteros devido às baixas temperaturas.

1.2.3__A área do vale do Varosa é um território de nidificação da Águia-de-bonelli, Falcão-peregrino e Bufo-real, todas estas espécies possuem estatuto de conservação.

1.2.4__As aves rupícolas nidificam em substratos rochosos naturais, sendo que estes biótopos incluem afloramentos rochosos escarpados localizados nomeadamente em vales.

1.2.5__Um aspeto importante observado é a desvalorização matricial dos terrenos onde se pretende instalar os apoios, além das perdas agronómicas do solo.

1.3 __ DMSU/energia:

1.3.1__Existe uma linha de muito alta tensão a 220kV que liga Armamar a Recarei e que atravessa o concelho de Lamego. É intenção da REN proceder ao aumento da tensão nominal da linha de 220kV para 400kV. Para que isso seja possível entre outras alterações técnicas existe a necessidade de alterar a altura dos apoios de muito alta tensão de 30 para 44 metros mantendo-se o traçado existente. Devido a um parecer de um estudo de impacto ambiental, essa alteração da altura dos apoios foi chumbada tendo a REN sido obrigada a estudar uma opção alternativa. A opção alternativa passa por um novo traçado para a linha de 400kV mantendo-se em funcionamento a já existente.

D. J. A. Costa
A. Costa

3
Bis

1.3.2__É de senso comum que a implementação de um novo traçado para uma linha de muito alta tensão tem muito mais impacto ambiental do que o aumento em altura de uma linha já existente. Isto é agravado pelo facto de a nova linha se aproximar da malha urbana da cidade chegando a passar inclusivamente por cima de habitações existentes.

1.3.3__Embora o estudo apresente valores de exposição eletromagnética bastante inferiores aos níveis de referência, a Organização Mundial de Saúde também diz o seguinte: "*A intensidade dos campos elétricos sob linhas de transporte de energia pode atingir 10kV/m. Em determinadas condições e em certos locais, caminhar sob a cava central (o ponto mais baixo) de um a linha de alta tensão de 400kV poderá expor uma pessoa a um campo elétrico um pouco maior do que a recomendação do ICNIRP, que é de 5kV/m.*"

1.3.4__O aspeto económico também deve ser considerado: Para além do aumento exponencial dos custos de instalação que implica a execução de uma nova linha de alta tensão face ao aproveitamento de uma existente, há que considerar as indemnizações aos proprietários, a desvalorização dos terrenos e todas as condicionantes que esta nova instalação acarreta.

2__Apreciação final:

2.1__a) A área onde se pretende instalar a linha de alta tensão em referência, atravessa a Região Demarcada do Douro abrangida pela Zona Especial de Proteção ao Alto Douro Vinhateiro (ZEPADV), elevado a Património da Humanidade pela UNESCO em dezembro de 2001;

b) A mesma área integra treze concelhos, desses faz parte Lamego e dos seus afluentes faz parte o Varosa, zonas onde se pretende instalar a linha;

c) A paisagem onde a linha poderá vir a ser instalada evidencia três aspetos principais: o carácter único do território, a relação natural da cultura do vinho com a oliveira e a diversidade da arquitetura local. Destaca-se o trabalho notável realizado pelo Homem na construção de muros em xisto que prolongam as encostas e, sobretudo, a autenticidade e integridade da paisagem cultural;

d) A Região Demarcada do Douro irá celebrar 256 anos, o que faz dela a mais antiga região demarcada do mundo e é com redobrada responsabilidade que qualquer alteração que decorra nela (nomeadamente no aspeto paisagístico) deverá incrementar a valorização ambiental que respeite todo o seu potencial;


e) A proposta em análise criará um impacte visual extremamente forte na área afeta ao município de Lamego (e não só) podendo colocar em risco, em nossa opinião, a classificação anteriormente aludida;

f) Por outro lado, irá interferir com as populações locais no que concerne à possível aproximação às edificações existentes, afastando eventuais investimentos para a zona, nomeadamente ao nível do turismo nas suas mais variadas valências;


g) Independentemente do troço a criar ou até mesmo a aproveitar, constata-se, que todo o conjunto pretendido (no qual se insere as linhas de transporte, apoios/estrutura metálicos e respetivas sapatas) irá interferir não só com a paisagem ambiental e cultural, bem como, com os aspetos faunísticos e até mesmo agrícolas sobre elas existentes.

2.2__Tendo em conta o teor da presente informação e pelo facto de o concelho de Lamego já se encontrar sobrecarregado pela passagem dum grande número de linhas de alta tensão providas das barragens produtoras de energia do Rio Douro (e não só), somos da opinião, que a posição do Município relativamente a este assunto deveria ser a de não permitir novos traçados de linhas de alta e muita alta tensão, quando os existentes podem ser aproveitados.

3_À consideração superior.




(Jorge Caetano)



(Isabel Rodrigues)



(Andreia Hoffmann)



(Luis Pinto)



(António Pina)

Está conforme com o documento
arquivado, nestes serviços e
contém 4 folhas.
Lamego, 31 / 08 / 2012

Coordenadora Técnica

Ana Paula Pinto Rodrigues Pereira




EDITAL
CONSULTA PÚBLICA

----- FRANCISCO MANUEL LOPES, Presidente da Câmara Municipal de Lamego: -----


----- Faço saber, nos termos do preceituado no n.º 2 do artigo 14.º e nos artigos 24.º e 26.º do Decreto-Lei n.º 69/2000, de 3 de maio, com as alterações introduzidas pelo Decreto-Lei n.º 197/2005, de 8 de novembro, que se procede, pela Divisão Administrativa e de Coordenação, desta Câmara Municipal, a consulta pública do projeto "Linha Armamar-Recarei, a 400 KV, entre os apolos 22 e 52" – AIA2555, sendo, por este meio, convidados todos os interessados a consultar o referido projeto, **disponível até ao dia 27 de julho de 2012 na secção de Atendimento ao Muniçepe**, desta Câmara Municipal desde o dia 27 de junho de 2012. -----

----- Para constar se passou o presente documento que vai ser afixado no átrio dos Paços do Município. -----

E eu,  Chefe da Divisão Administrativa e de Coordenação, o subscrevi. -----

Paços do Concelho de Lamego, 27 de junho de 2012

O Presidente da Câmara,



(Eng. Francisco Manuel Lopes)



Junta de Freguesia de Almacave

CONCELHO DE LAMEGO

APA		Comissão do Ambiente	
<input type="checkbox"/> DG	<input type="checkbox"/> DDCM	<input type="checkbox"/> SDGPI	<input type="checkbox"/> SUGID
ASSESSORIA			
<input type="checkbox"/> DPEP	<input type="checkbox"/> DFEMR	<input type="checkbox"/> GERA	
<input type="checkbox"/> DACAM	<input type="checkbox"/> OPCA	<input type="checkbox"/> GTIC	
<input type="checkbox"/> DALV	<input type="checkbox"/> LRA	<input type="checkbox"/> GDAI	
<input type="checkbox"/> DCC	<input type="checkbox"/> DGRIC	<input checked="" type="checkbox"/> GAIA	
<input type="checkbox"/> OUTROS			

Sua referência:
Ofício n.º

Processo n.º

EX.MO SENHOR
PRESIDENTE DA AGÊNCIA
PORTUGUESA DO AMBIENTE
RUA DA MURGUEIRA, 9/9º – AZAMBUJAL
APARTADO 7585
2611-865 AMADORA

APA 2012-07-30 12:16 E-013265/2012

Registada C/A.R.

Nossa referência:
Ofício n.º 0095/2012

Processo n.º

De: 27-07-2012

Assunto: CONSULTA PÚBLICA DO PROJETO "LINHA ARMAMAR RECAREI, A 400KV, entre os apoios 22 E 52" - AIA 2555
RECLAMAÇÃO DESTES PROJECTO

Exmo. Senhor Presidente:

Vem esta Junta de Freguesia reclamar junto de V. Exa. quanto ao projeto referenciado em epígrafe, com os seguintes fundamentos:

- Esta Junta de Freguesia tomou conhecimento do V/projeto pelo V/ofício circular/247/2012, AIA 2555/GAIA, enviado em APA 2012-06-21, 15.24 - S-005224/2012, tendo o mesmo sido analisado e bem estudado, quanto ao problema ambiental, da colocação de apoios e respetivas linhas de muita Alta tensão, na Povoação de Souto Covo, desta nossa Freguesia, bem como na Albufeira do Varosa, que também é nossa área;

Não podemos concordar e nem aceitar este estudo e nem a sua execução, visto a nossa Povoação de Souto Covo/Almacave, ser um aglomerado habitacional, muito populoso, sendo zona de expansão da cidade de Lamego e pertencer à zona Demarcada do Douro;

- Bem como, agredir toda a paisagem que esta nossa população desfruta para a "Bacia do Douro".



Junta de Freguesia de Almacave

CONCELHO DE LAMEGO

- Também este projeto irá agredir a paisagem da Albufeira do Varosa, bem como irá contribuir para a desertificação de espécies animais/aves que habitam naquela zona.

- Todos nós sabemos que além de ser, prejudicial ao impacto ambiental, também irá causar graves problemas de saúde à nossa população/habitantes de Souto Covo/Almacave.

- Por todas estas razões, esta Junta de Freguesia não concorda com este projeto da "Linha Armamar – Recarei", e sugerimos que façam outro projeto com outra rota, e não atravessar a nossa Povoação de Souto Covo/Almacave.

Ficaremos a aguardar as V/ notícias quanto a um novo projeto e estudo.

Sem outro assunto de momento, grato pela atenção dispensada.

De V. Exa.

Atentamente

O PRESIDENTE DA JUNTA

António Manuel de Magalhães Rodrigues Lourenço
(António Manuel de Magalhães Rodrigues Lourenço)

GP/GP

Contribuinte 506 580 067

Rita Cardoso

APA 2012-06-22 15:32 E-010918/2012

REN - Rede Eléctrica Nacional, SA

22 JUN. 2012

APA Agência Portuguesa do Ambiente		
<input type="checkbox"/> DG	<input type="checkbox"/> SDGML	<input type="checkbox"/> SDGPL <input type="checkbox"/> SDGID
ASSESSORIA		
<input type="checkbox"/> DPEA	<input type="checkbox"/> DFEMR	<input type="checkbox"/> GERA
<input type="checkbox"/> DACAR	<input type="checkbox"/> DPCA	<input type="checkbox"/> GTIC
<input type="checkbox"/> DALA	<input type="checkbox"/> LRA	<input type="checkbox"/> GDAI
<input type="checkbox"/> DOGR	<input type="checkbox"/> DGRHFP	<input checked="" type="checkbox"/> GAIA
<input type="checkbox"/> OUTROS		

À atenção da Eng.^a Rita Cardoso
 APA - Agência Portuguesa do Ambiente
 Rua da Murgueira, 9/9A - Zambujal
 Apartado 7585
 2611-865 AMADORA

Sua referência

Sua comunicação de

Nossa referência

Data

CT ELIN-LN 136/2012

22/06/2012

Assunto Proc.º AIA 2555: Linha Armamar-Recarei, a 400 kV, entre P22 e P52 e Desvio de Linhas Associadas. Exemplares para Consulta Pública do Troço 3


Exmos. Senhores,

No seguimento do pedido efetuado no passado dia 14 de Junho, para efeitos de Consulta Pública do novo Troço 3 da "Linha Armamar – Recarei, a 400 kV, e desvios de linhas associados", junto seguem:

1. 3 exemplares do Estudo de Impacte Ambiental completos (EIA + RNT + Aditamentos);
2. 8 exemplares do Resumo Não Técnico.

Com os nossos melhores cumprimentos,

REN - Rede Eléctrica Nacional, S.A.
 Direcção Investimentos
 Departamento Linhas



Nuno Ribeiro
 (Subdirector)

ANEXO: O mencionado no texto ✓

