

# CASA DE SARMENTO, S.A.

EXPLORAÇÃO PECUÁRIA  
DA HERDADE DE STO. ISIDRO

CASTELO DE VIDE

PLANO DE GESTÃO  
DE  
EFLUENTES PECUÁRIOS  
(PGEF)

ADITAMENTO

NOVEMBRO DE 2016

# CONFERÊNCIA DE ABERTURA

18 de Maio de 2012

14h30 - 16h30

18 de Maio de 2012

04h30 - 06h30

DE

CONFERÊNCIA DE ABERTURA

(18h30)

CONFERÊNCIA



PROEGRAM



Rua Alta da Terrugem n.º 2, 2770-012 Paço de Arcos, Portugal  
Telex: +351 962 018 155 • [www.proeagram.com](http://www.proeagram.com) • [info@proeagram.com](mailto:info@proeagram.com)

## Sumário

<b>Projecto</b>	Plano de Gestão de Efluentes Pecuários	
<b>Freguesia/Concelho</b>	Figueira e Barros/ Castelo de Vide	
<b>Destino Final Pretendido</b>	Valorização Agrícola	
<b>Enquadramento Legal</b>	Portaria nº 631/2009, de 09 de Junho	
<b>Proponente</b>	Casa de Sarmento, S.A..	
<b>Autor do Projecto</b>	Proeogram – Projecto e Consultoria em Engenharia e Ambiente, Lda.	
<b>Contactos</b>	Proeogram, Lda.	96 202 81 55
	E-mail: pbarreiros@proeogram.com	



## Índice

1. INTRODUÇÃO .....	1
A) DESCRIÇÃO DA UNIDADE DE PRODUÇÃO E DAS PARCELAS DO REQUERENTE E DE TERCEIROS DESTINADAS À VALORIZAÇÃO AGRÍCOLA DO EFLUENTE PECUÁRIO .....	1
B) DESCRIÇÃO DOS PROCESSOS E DAS ESTRUTURAS DE RECOLHA, REDUÇÃO, ARMAZENAMENTO, TRANSPORTE, TRATAMENTO E TRANSFORMAÇÃO OU ELIMINAÇÃO DOS EFLUENTES PECUÁRIOS .....	4
C) SISTEMA DE REGISTOS A ADOPTAR, QUE REPORTE AS OPERAÇÕES DE MANUTENÇÃO, MONITORIZAÇÃO E DE SUPORTE À ELABORAÇÃO DE RELATÓRIOS ANUAIS .....	5
D) ESTIMATIVA DAS QUANTIDADES DE EFLUENTES PECUÁRIOS A SEREM PRODUZIDOS PELA ATIVIDADE PECUÁRIA .....	5
E) ESTIMATIVA DO FUTURO ENCAMINHAMENTO OU DESTINO DOS EFLUENTES PECUÁRIOS, INCLUINDO AS QUANTIDADES A ENCAMINHAR OU A ENVIAR PARA CADA DESTINO/ESTIMATIVA DA QUANTIDADE DE EFLUENTES PECUÁRIOS A SEREM VALORIZADOS NA EXPLORAÇÃO AGRÍCOLA, EM FUNÇÃO DAS OPÇÕES CULTURAIS PREVISTAS NOS SOLOS CONSIDERADOS NO PGEP .....	6
F) A ESTIMATIVA DA QUANTIDADE DE EFLUENTES PECUÁRIOS A SEREM VALORIZADOS NA EXPLORAÇÃO AGRÍCOLA, EM FUNÇÃO DAS OPÇÕES CULTURAIS PREVISTAS NOS SOLOS CONSIDERADOS NO PGEP .....	8
ANEXOS .....	9

## Anexos

IE e P3, das parcelas para valorização agrícola;

Documento de registo de recolha de efluente pecuário;

Formulário PGEP.





## 1. INTRODUÇÃO

O presente aditamento do Plano de Gestão de Efluentes Pecuários destina-se à obtenção de autorização para a valorização agrícola dos efluentes pecuários produzidos pela exploração pecuária da Herdade de Sto. Isidro, localizada na freguesia de Figueira e Barros, concelho de Castelo de Vide.

O Pedido de Autorização para Valorização Agrícola, é efetuado em nome de Casa de Sarmento, S.A., contribuinte n.º501 105 808, com sede em Lugar de Sernadelo, 3050-382 Mealhada, na qualidade de detentora da Unidade de Produção (UP), situada na Herdade de Sto. Isidoro no concelho de Castelo de Vide.

### **a) Descrição da unidade de produção e das parcelas do requerente e de terceiros destinadas à valorização agrícola do efluente pecuário**

Esta exploração pecuária possui três Núcleos de Produção (NP), cada um com a sua espécie pecuária, tipo de produção e manejo produtivo e sanitário próprio. Tem como objetivo produzir em regime intensivo, leitões de assar e explorar em regime extensivo, novilhos e ovinos de engorda.

Os três NP diferenciam-se da seguinte forma:

- Núcleo de Produção 1 (NP1): 312 CN, que corresponde a 600 porcas reprodutoras, para produção de leitões para abate, em regime intensivo. A exploração labora com 400 porcas reprodutoras, mas tem capacidade instalada para albergar mais 200 porcas reprodutoras, sem necessidade de aumentar a área de construção, que totalizará as 600 porcas reprodutoras, efetivo que se pretende licenciar com o presente projeto;

- Núcleo de Produção 2 (NP2): 141,6 CN, que corresponde a 100 bovinos reprodutores com mais de 24 meses, 36 novilhas de substituição dos 12 aos 24 meses, 4 touros de cobrição e 60 vteios com menos de 8 meses, para produção de carne, em regime extensivo;

- Núcleo de Produção 3 (NP4): 83,4CN, que corresponde a 500 ovinos reprodutores com mais de 24 meses e de 120 jovens reprodutores de substituição, com idade após desmame até aos 12 meses, para produção de carne, em regime extensivo.



Como instalações principais de produção de efluente pecuário (chorume), apenas o NP1 apresenta um sector de gestação, inseminação e recría onde os leitões permanecem até atingirem um peso vivo (p.v.) de cerca de 7kg, altura em que são encaminhados para abate.

As instalações do NP1, na zona de permanência dos animais, possuem no pavimento grelhas que permitem que o chorume produzido fique retido nas valas sob os parques dos animais.

Aquando a limpeza das instalações, são abertas as comportas existentes nas extremidades das valas, e o chorume é encaminhado por gravidade pela rede de tubagens fechado até à fossa de receção.

A fossa está equipada com um agitador que tem como função a homogeneização do chorume, o qual é posteriormente encaminhado para um tamisador, que separa a componente sólida da líquida, e onde os sólidos, designados por estrume, ficam retidos até serem reutilizados como fertilizante natural na valorização agrícola dos solos.

A componente líquida, designada como chorume, é encaminhado para um sistema de tratamento, lagunagem, composto por quatro lagoas, três anaeróbias e uma facultativa, que tem como função o armazenamento temporário do chorume, o qual tem como destino final a valorização agrícola em terrenos cultivados do próprio.

O NP2 e NP3 (bovinos e ovinos) são explorados ao ar livre. Os animais alimentam-se do pastoreio em todas as fases do seu crescimento, com um complemento de alimentos compostos farinados adequados para cada fase de desenvolvimento, palha e feno. A área afeta a cada um dos NP, encontra-se cercada com arame de forma a evitar entradas ou saídas não autorizadas dos animais, salvaguardando igualmente o risco sanitário dos animais.

As parcelas de pastoreio propriamente ditas, encontram-se divididas por parques de pastagem equipados com água potável em tanque de nível e manjedouras para fornecimento de palha e feno.

O estrume produzido nas parcelas do NP2 e NP3 fica retido no solo, exceto nos locais com maior densidade de animais, onde existe maior acumulação de estrume, necessita de ser raspado e espalhado noutras áreas agrícolas de maiores necessidades nutricionais.





A exploração pecuária da Herdade de Sto. Isidro possui área para o espalhamento dos seus efluentes pecuários em 423ha de terrenos agrícolas próprios, na Herdade de Sto. Isidro, freguesia Nossa Senhora da Graça de Póvoa e Meadas, concelho Castelo de Vide, Distrito de Portalegre (Figura 1).

A área apurada para um adequado espalhamento dos efluentes pecuários produzidos na exploração da Herdade de Sto. Isidro, foi definida tendo por base a análise efetuada no Relatório Síntese (RS) do Estudo de Impacte Ambiental (EIA), ao nível dos fatores ambientais, Recursos hídricos, Qualidade da água, Ecologia e Ordenamento do Território, onde se excluiu as áreas mais sensíveis para a valorização agrícola e que se apresenta no Quadro 1.

Quadro 1. Parcelários afetos à exploração pecuária da Herdade de Sto. Isidro.

N.º UP	N.º do Parcelário	Área Total (ha)	Área Útil (ha)	Área para espalhamento (após análise dos fatores ambientais) (ha)	Culturas	Uso
41	2572819191001	1,67	1,67	423ha	Olival	Espalhamento
42	2572820847001	7,75	7,75		Olival	Espalhamento
49	2582824501001	15,12	15,12		Olival	Espalhamento
51	2582831338001	19,58	19,49		Olival	Espalhamento
45	2572845624001	31,25	31,25		Aveia	Espalhamento
91	2572818757001	26,77	23,35		Aveia	Pastoreio e espalhamento
92	2572818757003	2,39	1,49		Aveia	Pastoreio e espalhamento
93	2572818757004	7,71	3,48		Aveia	Pastoreio e espalhamento
94	2572818757005	9,83	8,38		Aveia	Pastoreio e espalhamento
99	2572827929004	0,49	0,41		Aveia	Pastoreio e espalhamento
100	2572827929008	102,64	99,73		Aveia	Pastoreio e espalhamento
110	2582824501003	0,34	0,34		Aveia	Pastoreio e espalhamento
115	2572809580001	28,86	25,23		Aveia	Pastoreio e espalhamento
102	2572834855001	218,82	213,48		Aveia	Pastoreio e espalhamento
108	2582821868001	50,89	49,33		Aveia	Pastoreio e espalhamento
112	2582846031001	18,39	17,35		Aveia	Pastoreio e espalhamento
		542,5	517,85	423		

Para o cálculo das necessidades nutricionais das culturas praticadas nos referidos terrenos, foi tido em consideração o Anexo I do Código das Boas Práticas Agrícolas (CBPA de 2009), que estima a quantidade média de nutrientes principais excretados anualmente por unidade de animal de diferentes espécies e a sua conversão em cabeça normal (CN), o Manual de Fertilização de Culturas, o Decreto-Lei n.º81/2013, de 14 de junho e a Portaria n.º 631/2009, de 9 de Junho.

**b) Descrição dos processos e das estruturas de recolha, redução, armazenamento, transporte, tratamento e transformação ou eliminação dos efluentes pecuários**

O sistema de retenção é constituído por uma fossa de receção de efluentes ( $25 \text{ m}^3$ ), um tamisador, uma placa de estrume ( $45 \text{ m}^3$ ) e quatro lagoas ( $2297,5 \text{ m}^3$ ).

A imagem seguinte, representa o sistema de retenção existente na exploração suínicola.

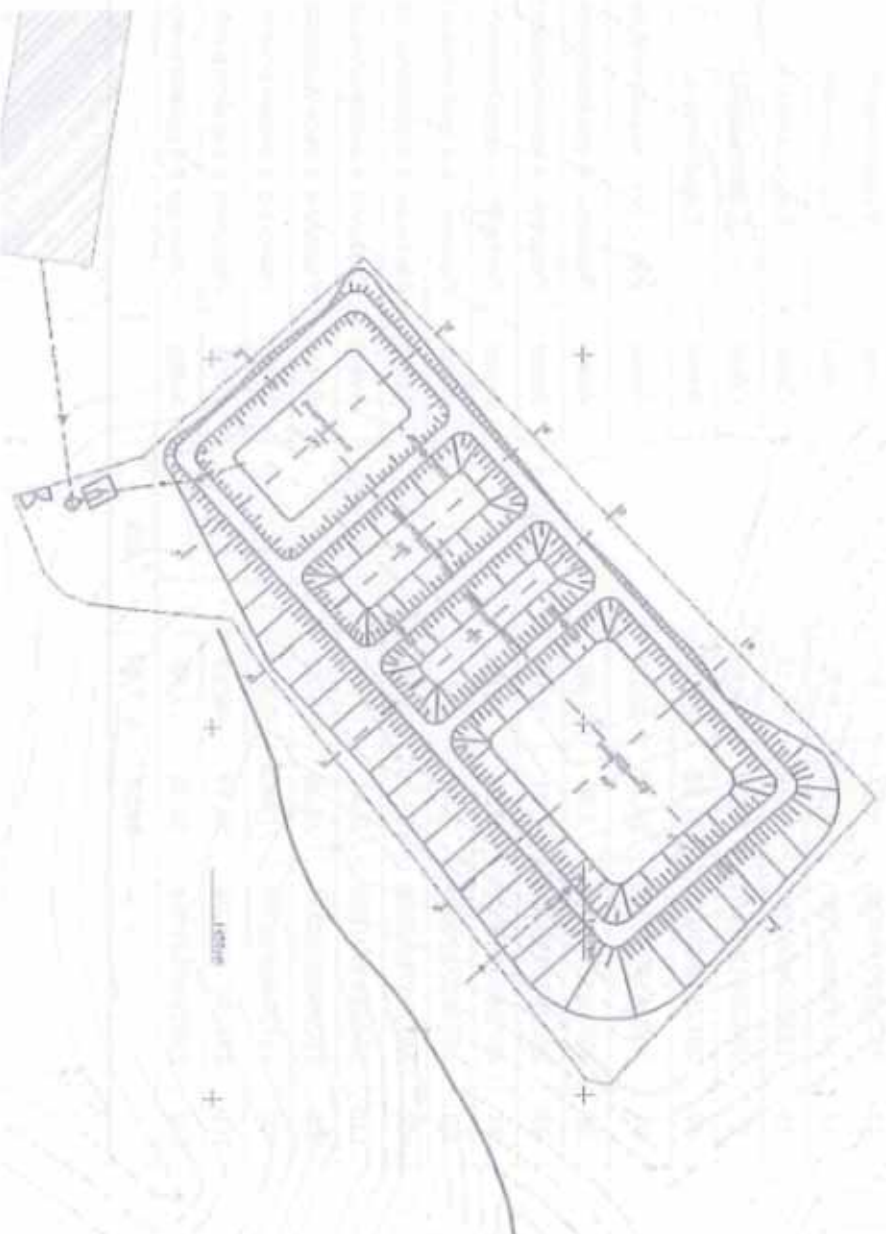


Figura 2 – Implantação do sistema de retenção.

A capacidade de armazenamento útil total do sistema de tratamento, é de 2.322,5 m<sup>3</sup>, para o chorume, e de 45 m<sup>3</sup>, para o estrume.

#### *Tempo de retenção*

A capacidade de armazenamento do sistema de retenção da exploração, de acordo com o Formulário Base do PGEP, para 3 meses, é de 1.538 m<sup>3</sup>. Tendo a exploração capacidade de armazenamento útil total de 2.322,5 m<sup>3</sup>, cumpre a capacidade mínima de retenção de 3 meses, preconizado na Portaria n.º631/2009, de 9 de Junho.

No que respeita a capacidade de retenção do estrume na exploração de 45m<sup>3</sup>, e uma vez que de acordo com o Formulário PGEP a exploração pecuária precisa de 65m<sup>3</sup>, a Casa de Sarmento, S.A. pretende prolongar a placa de estrume, de forma a cumprir capacidade de retenção mínima obrigatória de 3 meses, de 65m<sup>3</sup>.

#### **c) Sistema de registos a adoptar, que reporte as operações de manutenção, monitorização e de suporte à elaboração de relatórios anuais.**

O sistema de registos a adotar na gestão do estrume produzido anualmente na exploração pecuária, cumprirá com o número 1 do artigo 5.º da Portaria n.º631/2009, de 9 de Junho. Sempre que seja necessário efetuar uma recolha de chorume ou estrume, será registada a data, a quantidade recolhida e a parcela de destino, num documento prático e simplificado, como o apresentado em anexo.

#### **d) Estimativa das quantidades de efluentes pecuários a serem produzidos pela atividade pecuária**

Estima-se que a produção anual de chorume seja de cerca de 5.220 m<sup>3</sup>, de acordo com o CBPA (2009). Por outro lado, ao efetivo de 600 porcas reprodutoras em produção de leitões corresponde a uma produção anual de 5.220m<sup>3</sup> (600 x 8,7 m<sup>3</sup>) de efluente líquido a aceder aos sistemas de retenção.

A quantidade de estrume produzida por ano foi estimada considerando que, da quantidade de efluente produzido nos pavilhões, 5.220 m<sup>3</sup>, 5% é separado no tamisador, correspondendo a cerca de 261 m<sup>3</sup> de estrume por ano, o que representa uma quantidade diária de 0,7 m<sup>3</sup>.

No que respeita a quantidade anual de águas de lavagem utilizadas na pecuária, estima-se uma produção de 1.200m<sup>3</sup> (600porcas reprodutoras x 2m<sup>3</sup>/ano).





Assim obtêm-se uma estimativa de produção anual de efluentes pecuários provenientes do NP1 de 6.149,9m<sup>3</sup> [4949,9m<sup>3</sup> (após separação no tamizador) + 1200m<sup>3</sup> (águas de lavagem)].

No que respeita à quantidade de estrume produzido e retido em pastoreio, do NP2 (bovinos) e NP3 (ovinos), estima-se que seja de cerca de 1.728m<sup>3</sup> (ou ton.) e de 834m<sup>3</sup> (ou ton.), respetivamente.

Apresenta-se, em anexo, o Formulário PGEP da presente exploração.

- e) Estimativa do futuro encaminhamento ou destino dos efluentes pecuários, incluindo as quantidades a encaminhar ou a enviar para cada destino/estimativa da quantidade de efluentes pecuários a serem valorizados na exploração agrícola, em função das opções culturais previstas nos solos considerados no PGEP.**

A estimativa do futuro encaminhamento e destino final dos efluentes pecuários, incluindo as quantidades a encaminhar para cada destino encontra-se discriminado no Quadro 1 da alínea a) do presente documento. As parcelas encontram-se localizadas na propriedade Herdade de Sto. Isidro como se mostra na figura seguinte.

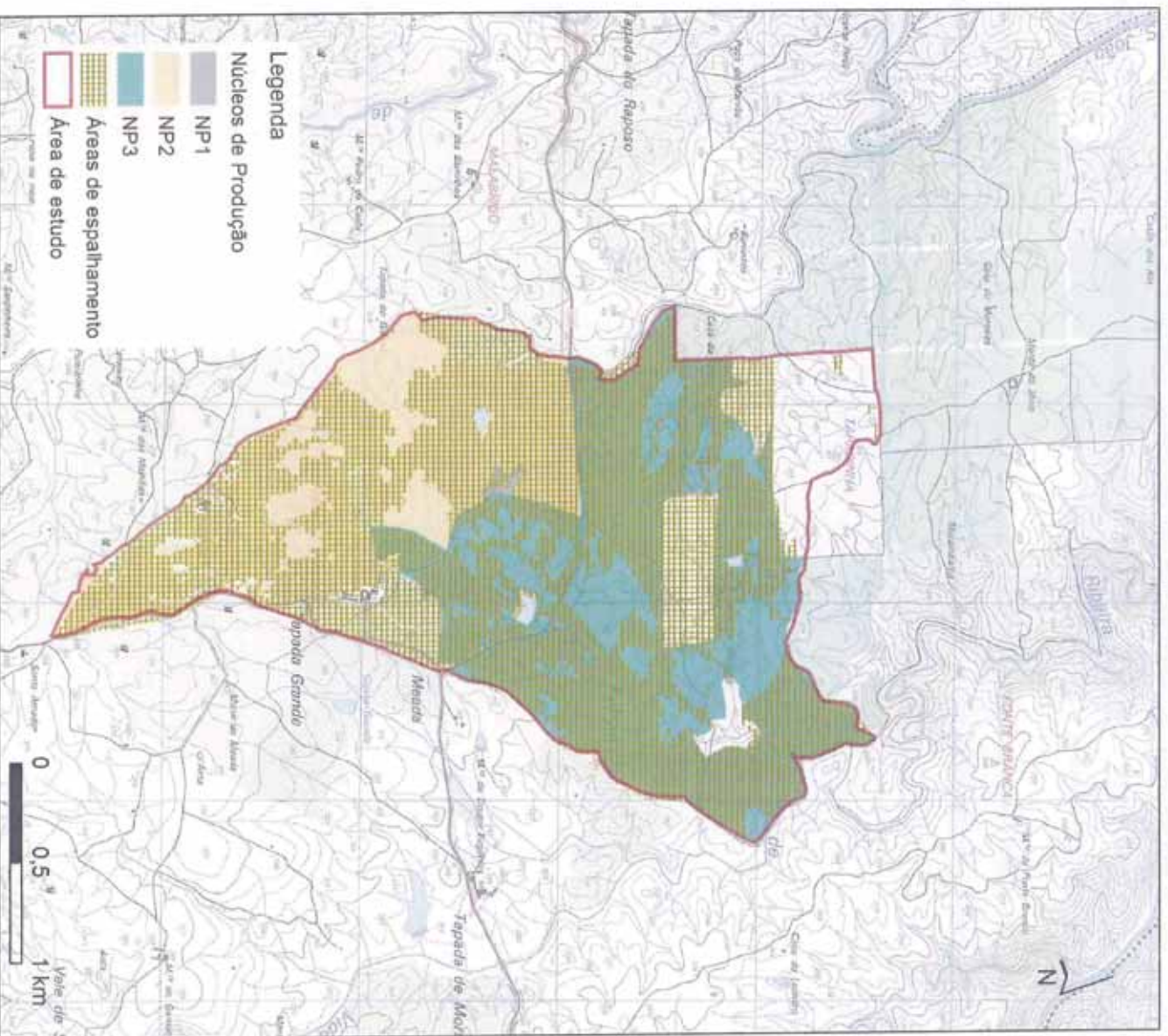


Figura 1 – Localização das parcelas para o espalhamento de efluentes pecuários da exploração pecuária da Herdade de Sto. Isidro.


Apresenta-se, em anexo, o IE e o P3 das parcelas onde se pretende obter autorização para realizar a valorização agrícola.





- f) A estimativa da quantidade de efluentes pecuários a serem valorizados na exploração agrícola, em função das opções culturais previstas nos solos considerados no PGEP.

A estimativa da quantidade de efluentes pecuários a serem valorizados na exploração pecuária encontra-se discriminado no Quadro 1 da alínea a) do presente documento.



## ANEXOS

- IE e P3, das parcelas para valorização agrícola;
- Documento de registo de recolha de efluente pecuário;
- Formulário PGEP.



## Plano de Gestão de Efluentes Pecuários - PGEP

Versão 5.02 (5.11.2016)24.10.2016

Decreto Lei nº 81/2013, de 14 de Junho e Portaria nº 631/2009, de 9 de Junho

DECLARAÇÃO DE EXONERAÇÃO DE RESPONSABILIDADE

(A preencher pela DRAP)

1. Data de Entrada

Nº Proc.

Nº PGEP

Par.DRAPC

Par. ARH

### 2. Identificação

Decisão:

Nome: Exploração pecuária da Herdade de Sto. Isidro

NIF 501105808  
NRE 6.097.839

Número de Processo REAP

Concelho:

CASTELO DE VIDE

Precipitação média anual a considerar	917	mm/ano
Precipitação máxima em 24 horas a considerar	125	mm

### 3. Caracterização da Actividade ou instalações onde pretende efectuar a gestão de efluentes pecuários

(assinalar com X a(s) situação(s) que se pretende caracterizar)

#### 3.1 - Tipo de Actividade / Instalações

- ☒ Exploração pecuária produtora de efluentes pecuários, em regime intensivo, das classe 1 ou 2 com quantidade de produção de efluente superior a 200 m³ ou 200 l
- ☒ Exploração agrícola valorizadora de efluentes pecuários em quantidade superior a 200 m³ ou 200 l
- ☐ Exploração agrícola valorizadora de produtos derivados da transformação de subprodutos de origem animal ou dos fertilizantes que os contenham
- ☐ Unidade técnica de efluentes pecuários
- ☐ Unidade de compostagem de efluentes pecuários
- ☐ Unidade de produção de biogás de efluentes pecuários
- ☐ Unidade de tratamento térmico de efluentes pecuários

Indicar os núcleos de produção que integram a presente unidade de produção

- ☒ Bovinos
- ☒ Ovinos/Caprinos
- ☒ Suínos
- ☐ Aves
- ☐ Equídeos
- ☐ Lepórdios

#### 3.2 - Identificação do sistema de registos a adoptar, que reporte as operações de manutenção, de monitorização e de suporte à elaboração de relatórios anuais, quando aplicável:



### 3.3 - Produção prevista de efluentes pecuários - (Ton. ou m³)

NP	Espécie	CN	Estrumes (Ton)	Chorume (m3)	Kg de NdsP	Kg de P2O5	Kg de K2O
	Bovinos	141,6	1728,0	0,0	2246,4	3801,6	18662,4
	Suínos	312,0	280,5	6149,9	15631,2	16673,3	16673,3
	Ovinos_caprinos	83,4	834,0	0,0	2668,8	2752,2	13344,0
	Aves	0,0	0,0	0,0	0,0	0,0	0,0
	Equídeos	0,0	0,0	0,0	0,0	0,0	0,0
	Leopardeos	0,0	0,0	0,0	0,0	0,0	0,0
	Outras Espécies	0,0	0,0	0,0	0,0	0,0	0,0
Totais		537	2823	6150	20546	23227	48680
Efluentes pecuários retilos no pastoreio					25662,0	0,0	
Produção Mensal esperada					235,3	512,5	

### 3.4 - Capacidades de armazenamento de efluentes

Nr	Identificação da estrutura de armazenamento	Capacidade		Observações
		Estrume (ton.)	Chorume (m3)	
1	Fossa de recepção de efluentes pecuários:		25	
2	1ª Lagoa		672	
3	2ª Lagoa		384	
4	3ª Lagoa		262,5	
5	4ª Lagoa		979	
6	Placa de estume/nitreira	45		
Capacidade total da exploração		45	2322,5	

### 3.5 - Capacidade de armazenamento de efluentes pecuários assegurada por terceiros

Identificação da Unidade de Terceiros	Capacidade		Doc.Suporte a anexar
	Estrume (ton.)	Chorume (m3)	
Capacidade contratada com terceiros		0	0

### 3.6 - Valorização Agrícola de subprodutos animais Transformados ( SPOAT)

Cod	Tipo de produto	Quant. Prev(t)	% N Ttl	Total N	% P	Total P	Observ.
1							
2							
3							
4							
5							
6							
7		0		0		0	





4 - Encaminhamento ou Destino dos efluentes pecuários produzidos. (Selecionar as opções aplicáveis)

Quantidade (prevista/verificada)	Estrume (ton)	Chorume (m³)	Quantidade Ndlap	Quantidade P205
1 Valorização agrícola na exploração C/ Base VAEP	261	6150	15130	#N/D
2 Valorização agrícola por tercelos				
3 Unidade de compostagem anexa à exploração		N/Aplic		Observ:
4 Unidade de biogás anexa à exploração		N/Aplic		
5 Utilização como combustível na exploração		N/Aplic		
6 ETAR própria e descarga em meio hídrico (DL 226-A.07)	N/Aplic			
7 Unidade de compostagem ou de biogás autônoma				
8 EPTAR	N/Aplic			
9 Incineração / colcineração em unidade autônoma		N/Aplic		
10 Redes coletivas de drenagem (ex. sistemas de saneamento municipais)	N/Aplic			
11 ETAR colectiva	N/Aplic			
12 Outro encaminhamento ou destino	N/Aplic			

5. Anexos

- ☒ Caracterização de Núcleo de Produção de Bovinos (NPB)
- ☒ Caracterização de Núcleo de Produção de Suínos (NPS)
- ☒ Caracterização de Núcleo de Produção de Ovinos / Caprinos (NPOC)
- ☐ Caracterização de Núcleo de Produção de Aves (NPA)
- ☐ Caracterização de Núcleo de Produção de Equídeos (NPE)
- ☐ Caracterização de Núcleo de Produção de Leporídeos (NPL)
- ☒ Valorização agrícola de efluentes pecuários (VAEP)
- ☒ Outros (especifique):

Memória descritiva que inclua os seguintes itens:

- ☒ Descrição do sistema de recolha, incluindo equipamentos utilizados.
- ☐ Descrição do sistema de redução, incluindo equipamentos utilizados.
- ☒ Descrição do sistema de armazenamento, incluindo equipamentos utilizados.
- ☐ Descrição do(s) sistema(s) e equipamentos de: transporte, tratamento e transformação
- ☒ Descrição das estruturas de vedação das estruturas de armazenamento que impeça a queda de pessoas ou animais nos tanques, bem como o seu resguardo de acesso indevido.

6. Termo

Local e data

Castelo de Vide, 28 de novembro / de 2016

CASA DE SARMENTO S. A.

Assinatura do Titular / requerente

(Assinatura do Titular / requerente)



400

Número de Registro de exploração – NRE:	6 097 839
-----------------------------------------	-----------

100

16673	16673
-------	-------

100

1

10

1



Círculo(s) de Produção

601105808

No Processo

PGEP n°

Nome da exploração: **Exploração pecuária da Herdade de Sto. Isidro**

Número de Registro da exploração – NRE:

6 097 839

Capacidade do NP

				Mantidas de Carne		Pastoreio	Parque extenso		Produção prevista de efluentes pecuarios								
Animais	Nº	CN	Nº CN	Tipo Pord	Kg/ Ani.mês	Mês/ano	Horas / dia	MSU ano	Horas / dia	Estume		Choume		N.osp (kg)	P.205 (kg)	K.20 (kg)	
										%	(ton)	N.osp (kg/m²)	(m³)				N.osp (kg/m²)
vaca leiteira - raças ligadas (+ 24 meses e menos 500 Kg p.v	100	9,8	60			12	24			100	1000	1,2	0	2,2	1300	2200	10000
Bovinos de 6 a 24 meses (inveiculares - recria p/ reprodução ou	90	9,8	57,8			12	24			100	672	1,3	0	2,2	873,6	1478,4	7237,6
vaca leiteira ou barto ou vaca leiteira <7000 Kg lacteio)	4	1	4			12	24			100	96	1,3	0	2,2	72,8	122,2	604,8

**Outros produtos ou materiais incorporados ou que alteram os efluentes pecuários**

Área de estíriores impermeabilizados (AEI)		0	m2
<b>Tipos Origem</b>	<b>Estermos (T)</b>	<b>Chorumeas (m3)</b>	<b>Observações</b>
Águas Pluviais n/ separadas	0,0	0,0	
Total Material Cama utilizado (ton)	0,0	0,0	
Sólidos provenientes da separação de chorume	0,0	0,0	
Águas de Lavagem e acorfinadas	0	0	
<div> <div>0%</div> <div>▲</div> <div>% de sólidos consideranda</div> </div> <div> <div>▲</div> <div>No caso de uma exploração de leite deverá indicar o volume de águas de lavagem da ordenha, purgue de espuma, etc</div> </div>			

## Resumen

	Exercício (T)	Chorunas (m)
Total Anual	1 728,8	0,0
Produção Matão Mensal	144,0	0,0
Estrumeitos vendidos no pastoreio (-)	1728,0	0,0
Estrumeitos vendidos parque exterior	0,0	0,0
Total anual para cálculo da capacidade de pastagem	0	0
Produção média mensal a reter	0	0
Nº de meses de retenção	0,0	0,0
Capacidade (estrumeito (m))	0	0

Observações

Wiederholt 5-10 mal pro Tag, wenn möglich









## Valorização Agrícola de Efluentes Pecuários e SPOAT

Identificação				
NIF	501105808	Nº Processo		PGEP nº
Nome da exploração:		Exploração pecuária da Herdade de Sto. Isidro		
		NRE		
		6 097 839		

Efluentes			TOTALS				Nutrientes			
Producto	Aplicado		Saldo		Necesidades	Aplicado	Saldo			
Estruvina	251	251	0		N disp	57 459	15 130	42 329	Kg	
Chromite	6 150	6 150	0		P2O5	45 917	#M/D	#M/D	Kg	
SPOAT	0			ton						

ATENÇÃO - Nas parcelas situadas em zona vulnerável a quantidade de azoto orgânico a aplicar não pode exceder 170 Kg/ha/ano

## Culturas reportadas no Manual de Fertilização das Culturas

[illegible]

## Outrais Culturais

[illegible]



CASA DE  
SARMENTO, S.A.

**Registo de Saída de Efluentes Pecuários (EP)\***  
(A aplicação de EP está sujeita ao cumprimento das normas previstas no CBPA\*)

Ano:

Folha n.º: \_\_\_\_\_

Quantidade de chorume (ton/m <sup>3</sup> )	Quantidade de estrume (ton/m <sup>3</sup> )	N.º do Parcelário	Data de Aplicação	Transporte (tipo de veículo e/ou matrícula)	Responsável

\*CBPA – Código das Boas Práticas Agrícolas.

\*NOTA - Interdições ao espalhamento (Artigo 10.º da Portaria n.º631/2009, de 9 de junho):




- a) nos meses de novembro, dezembro e janeiro;
- b) em solos inundados e inundáveis;
- c) a 100m de albufeiras, lagoas ou lagos de águas públicas;
- d) em parcelas com declive superior a 10%;
- e) em períodos de elevada pluviosidade;
- f) em solos agrícolas sem culturas instaladas;
- g) em períodos ventosos ou de elevadas temperaturas, exceto se a aplicação for por injeção direta.
- h) a 5m das captações subterrâneas quando o destino é para rega e a 20m para outros usos;
- i) assegurar um intervalo mínimo de segurança de três semanas para culturas destinadas a alimentação animal e humana.
- j) a 15m do leito dos cursos de água e a 25m de captações subterrâneas quando se trata da aplicação de estrume.

Exploração Pecuária da Herdade de Sto. Isidro  
Castelo de Vide

Aprovado por:

Data:



 Instituto de Fomento da Agricultura e Pecuária, IP	<b>Caracterização da Exploração Agrícola</b>	<b>IE</b>	 GOVERNO DE PORTUGAL INSTITUTO NACIONAL DE REGISTO DO AGRÁRIO E DO ORDENAMENTO DO TERRITÓRIO
 S I P I E . 2 7 1 0 1 5 . 1 . 2 1 0 7 2 1 7 . N		Data de emissão: 27/10/2015	
		Nº de páginas: 21	

**IDENTIFICAÇÃO DO BENEFICIÁRIO**

Nome/Designação social:	CASA DE SARMENTO, S.A.	NIF:	501105808
NIFAP:	2107217		
Morada:	LUGAR DE SERNADELO		
Localidade:	MEALHADA	Código Postal:	3050 -382 MEALHADA

**ÍNDICE DE QUADROS - SISTEMA DE IDENTIFICAÇÃO PARCELAR**

**1. IDENTIFICAÇÃO DE PARCELAS / BALDIOS**

Quadro 1.1. Identificação das parcelas	✓
Quadro 1.2. Parcelas eliminadas ou mortas	✓
Quadro 1.3. Árvorez Georreferenciadas	✓
Quadro 1.4. Condicionantes da Parcela	✓
Quadro 1.5. Compromissos associados à parcela	✓

**2. IDENTIFICAÇÃO DE SUBPARCELAS**

Quadro 2.1. Caracterização das subparcelas	✓
Quadro 2.2. Propostas de ocupação de solo (Supervisão)	
Quadro 2.3. Detalhe das áreas sociais afetadas ao REAP	✓

**3. UTILIZADORES DE BALDIO**

Quadro 3.1. Utilizadores de Baldio	
------------------------------------	--

Assinatura do Técnico:	Local:
Assinatura do Beneficiário:	Data:
	Criado por: DIGITAL



 Instituto de Registo e Gestão da Agricultura e Pecuária, I.P.	Caracterização da Exploração Agrícola	IE	 GOVERNO DE PORTUGAL	Data de emissão: 27/10/2015 Nº de páginas: 21
	 S I P I E . 2 7 1 0 1 5 . 1 . 2 1 0 7 2 1 7 . R			

IDENTIFICAÇÃO DO BENEFICIÁRIO	
NIFAP: 2107217	NIF: 501105808


Sistema de Identificação Parcelar
-----------------------------------

1. Identificação de Parcelas / Bairros
----------------------------------------

1.1 Identificação das parcelas / bairros												
N.º Seq	N.º Parcelário	Nome da Parcela	Secção / Finanças	Artigo	Exploração		Área GIS (ha)	MAE		IQFP	Ação	Data última atualização
					Forma	SNIL		1.º PLAR	2.º PLAR			
0103 - ANADIA												
10 - SÃO LOURENÇO DO BAIRRO												
1	1723866332200	2007.32.001053.6	0035	7785	Proprietari	S	1.87	1.75	1.75	1	L	2015-01-24
2	1723866332201	CANAVAL	0035	7785		S	1.03	1.00	1.01	1	O	2014-04-30
0103 - ANADIA												
13 - VILARINHO DO BAIRRO												
3	1653811691007	VALE DOM PEDRO	0116.0035	8.10497.1	Proprietari	S	4.99	4.99	4.99	1	O	2014-05-02
4	1653836979300	LAGOINHA	0035	6643		S	5.96	5.67	5.67	1	O	2014-04-30
0103 - ANADIA												
17 - ARCOS E MOGOFORES												
5	1723865641001	2007.32.001053.6	0035	7785	Proprietari	S	0.20	0.20	0.20	1	N	2015-01-24
6	1723866333005	QUINTA DO CADAVAL	0035	7785	Comodato	S	0.91	0.00	0.00	1	L	2015-01-24
0111 - MEALHADA												
03 - CASAL COMBA												
7	1703783955600	v1-2002320011022	35.0116.07	279.261		S	1.79	1.76	1.76	1	L	2015-01-26
8	1713765091300	VIMEIRA	0116	13293		S	1.06	1.04	1.04	1	L	2011-08-11
0111 - MEALHADA												
07 - VACARIÇA												
9	1733770113001	PICOTO 2	0116	9.7212.7		S	5.08	5.05	5.05	1	L	2015-01-26
0111 - MEALHADA												
09 - MEALHADA VENTOSA DO BAIRRO E ANI												
10	1703785902001	v1-2002320011022	0035.0116	0.279		S	0.02	0.00	0.00	1	N	2015-01-24
11	1703794595002	BARRO DA ANTES	0116	2619-2643	Comodato	S	0.56	0.55	0.55	1	C	2011-08-11
12	1703801241016	BARRO DA ANTES	0116	2619	Comodato	S	2.10	2.10	2.10	1	L	2015-01-24
13	1703805827022	SUME	0116	2715		S	1.75	1.74	1.74	1	O	2010-02-08
14	1723801866002	SACARROAS - ESTUFAS	0116	4-1585-15	Comodato	S	0.80	0.80	0.80	1	L	2014-05-02
15	1723801866003	ESTUFAS -SACARROAS	0116	1603	Comodato	S	0.17	0.17	0.17	1	L	2012-01-13
16	1723801866026	SACARROAS - ESTUFAS	0116	4-1585-15	Comodato	S	0.71	0.00	0.71	1	N	2014-05-02
17	1723802808300	SACARROAS	0116	1918	Comodato	S	0.96	0.96	0.96	1	L	2012-01-29
18	1723805615001	PRAZO				S	0.16	0.00	0.00	1	O	2012-02-21
19	1723805615006	PRAZO	0116	317.000		S	13.36	12.86	12.86	1	O	2015-02-19
20	1723805656001	SACARROAS	0116	1917	Renditei	S	6.13	5.91	5.91	1	L	2012-11-14
21	1723805656300	SACARROAS	0116	1913		S	1.96	1.96	1.96	1	L	2012-01-03
22	1723808950003	PRAZO	0116	357	Comodato	S	2.61	2.47	2.47	1	O	2012-11-14
23	1723808951002	INST. PECUARIAS	0116	357	Comodato	S	0.14	0.00	0.00	1	C	2013-07-01
24	1733771394300	CAMPO REDONDO	0116	135.3140		S	5.61	5.47	5.47	1	O	2014-05-02
25	1733793613003	CHÃO DIOGO	0116	1832	Comodato	S	2.50	2.50	2.50	1	O	2012-08-31
26	1733793613200	TERRA DO MILHO	0183.0116	0		S	1.96	1.92	1.92	1	L	2012-11-14
27	1733793613202	POMAR			Comodato	S	0.87	0.87	0.87	1	C	2011-01-31
28	1733793613203	LARANJEIRAS				S	0.35	0.35	0.35	1	O	2012-02-21
29	1733793613300	CHÃO DIOGO	0116	1635		S	1.37	1.37	1.37	1	C	2011-08-11
30	1733796212300	v1-2003320013463	0116	881/1882		S	1.35	1.33	1.33	1	L	2011-08-11
31	1733796213004	CHÃO DIOGO 2	0116	1635	Proprietari	S	1.26	1.26	1.26	1	L	2011-10-20
32	1733802288300	VITIS-2006.32001046.2	0116	3664		S	1.59	1.54	1.54	1	L	2012-08-31
33	1733802299001	BARRO 3	0116	3684		S	0.13	0.13	0.13	1	O	2011-10-20
34	1743795696203	CADOICOS	0116	0.1666		S	0.86	0.86	0.86	1	L	2012-11-14
35	1743795696700	CADOICOS	116	1662	Proprietari	S	0.51	0.51	0.51	1	L	2011-10-20
36	1743799396300	v1-2002320011022	0116	590.1600		S	0.90	0.90	0.90	1	O	2014-05-02

Assinatura do Técnico:	Local:
Assinatura do Beneficiário:	Data:
	Criado por: IDIGITAL



 Instituto de Investimentos da Agricultura e Pesca IP	Caracterização da Exploração Agrícola	IE	 GOVERNO DE PORTUGAL	Data de emissão: 27/10/2015 Nº de páginas: 21
	 S I P I E . 2 7 1 0 1 5 . 1 . 2 1 0 7 2 1 7 . N			

# IDENTIFICAÇÃO DO BENEFICIÁRIO

NIFAP: 2107217

NIF: 501105908

## 1. Identificação de Parcelas / Baldios

### 1.1 Identificação das parcelas / baldios

N.º Seq	N.º Parcelário	Nome da Parcela	Secção / Finanças	Artigo	Exploração		Área GIS (ha)	MAE		IQFP	Ação	Data última atualização
					Forma	S/N/L		1.º PILAR	2.º PILAR			
37	1743799398303	VI1-2002320011022	0116	1602		S	0.59	0.58	0.58	2	L	2015-01-24
38	1743807922003	CADOICOS	0116	1720	Proprietário	S	0.45	0.00	0.45	2	O	2012-02-21
39	1743807922300	CADOICOS	0116	637,1640		S	3.78	3.78	3.78	1	O	2014-05-02
40	1753790366301	VI1-2002320011022	0116	101757,1		S	3.42	3.40	3.40	2	O	2014-05-02

0602 - CANTANHEDE

23 - SEPINS E BOLHO

41	1703780748001	ALFORA	0710	261	Proprietari	S	0.23	0.23	0.23	1	L	2015-01-24
42	1703782161600	VI1-2002320011022	10.0035.01	0.279		S	1.92	1.72	1.72	1	L	2015-01-26
43	1703805012001	BARRIO DA ANTES	0116	2619	Comodato	S	0.03	0.03	0.03	1	N	2015-01-24

1203 - AVIS

06 - FIGUEIRA E BARROS

44	2342296621012	CAPELA DA DEFESA	1	2	Proprietário	S	210.13	197.62	201.53	1	O	2015-10-15
45	2342296622032	CAPELA DA DEFESA	1	2	Proprietário	S	17.55	17.04	17.51	1	O	2014-05-05
46	2342296622034	CAPELA DA DEFESA	1	2	Proprietário	S	65.56	62.24	62.24	1	O	2015-04-20
47	2342315621008	HERD. DO MONTINHO	1	1	Proprietário	S	2.63	2.63	2.63	1	L	2013-09-23
48	2342315622011	HERD. DO MONTINHO	1	1	Proprietário	S	0.75	0.75	0.75	1	N	2013-11-04
49	2352282930009	DEFESA E BARROS	1	2	Proprietário	S	10.79	10.62	10.62	1	L	2013-11-01
50	2352287799003	DEFESA E BARROS	1	2	Proprietário	S	2.57	1.72	1.72	1	O	2013-07-11
51	2352287799400	VI1-2001630014908	1	2	Proprietário	S	1.71	1.57	1.57	1	O	2013-09-24
52	2352287800003	CAPELA DA DEFESA	1	2	Proprietário	S	2.38	2.37	2.37	1	O	2013-07-10
53	2352289129200	VI1-20016330014908	1	2	Proprietário	S	14.84	14.84	14.84	1	O	2013-11-01
54	2352289129201	VI1-20016330014908	1	2	Proprietário	S	4.82	4.78	4.78	1	L	2013-09-24
55	2352289130009	CAPELA DA DEFESA	1	2	Proprietário	S	7.90	7.90	7.90	1	N	2014-05-02
56	2352289363001	DEFESA E BARROS	1	2	Proprietário	S	2.25	1.58	2.25	1	O	2013-07-11
57	2352293167005	DEFESA E BARROS	1	2	Proprietário	S	3.82	3.73	3.73	1	L	2013-07-10
58	2352293167201	DEFESA E BARROS	1	2	Proprietário	S	43.45	41.58	41.58	1	O	2014-05-02
59	2352293167203	CITRINOS COM AZ	1	2	Proprietário	S	3.77	3.77	3.77	1	O	2013-07-11
60	2352293167204	OLIVAL DA CAPELA	1	2	Proprietário	S	1.14	1.14	1.14	1	L	2013-07-11
61	2352293167205	OLIVAL DO MONTE	1	2	Proprietário	S	4.27	4.27	4.27	1	L	2013-07-11
62	2352293168017	CAPELA DA DEFESA	1	2	Proprietário	S	35.80	35.48	35.48	1	N	2014-05-02
63	2352293605001	DEFESA E BARROS	1	2	Proprietário	S	2.57	0.10	0.10	1	O	2013-07-11
64	2352297757001	BARRAGEM DEFESA E BARROS	1	2	Proprietário	S	4.63	0.00	0.00	1	O	2011-08-24
65	2352300453002	HERD. DO MONTINHO	1	1	Proprietário	S	0.57	0.36	0.52	1	O	2013-07-11
66	2352305084001	HERD. DO MONTINHO	1	1	Proprietário	S	26.03	25.17	25.53	1	O	2014-05-05
67	2352315408007	HERD. DO MONTINHO	1	1,2	Proprietário	S	7.22	5.05	7.22	3	O	2013-07-11
68	2352315409011	HERD. DO MONTINHO	1	1	Proprietário	N	3.34	3.01	3.34	3	C	2016-05-27
69	2352333670001	PEGO DO POLO	F	3	Proprietário	S	0.02	0.02	0.02	0	N	2015-01-24
70	2352337006001	PEGO DO POLO	F	3	Proprietário	S	0.02	0.00	0.00	0	N	2015-01-24
71	235237522001	PEGO DO POLO	F	3	Proprietário	S	0.01	0.01	0.01	1	N	2015-01-24
72	235237528001	PEGO DO POLO	F	3	Proprietário	S	0.03	0.03	0.03	1	N	2015-01-24
73	2352285386012	MORTE DA GUA	H	1	Proprietário	S	0.12	0.00	0.00	3	N	2012-02-09
74	2352290215002	DEFESA E BARROS	1	2	Proprietário	N	7.00	5.95	6.83	2	C	2015-05-27
75	2352290216003	DEFESA E BARROS	1	2	Proprietário	S	2.78	1.95	2.78	2	O	2013-07-11
76	2352290216007	DEFESA E BARROS	1	2	Proprietário	S	5.25	3.64	5.20	1	N	2013-11-04
77	2352294577002	CAPELA DA DEFESA	1	2	Proprietário	S	2.60	2.60	2.60	1	O	2013-07-11
78	2352294577003	CAPELA DA DEFESA	1	2	Proprietário	S	5.03	5.03	5.03	1	O	2013-07-11
79	2352294577004	CAPELA DA DEFESA	1	2	Proprietário	S	5.99	5.41	5.41	1	O	2013-09-04

Assinatura do Técnico:

Local:

Assinatura do Beneficiário:

Data: Criado por: IDIGITAL



S I P I E - 2 7 1 0 1 5 - 1 - 2 1 0 7 2 1 7 - N

Data de emissão: 27/10/2015

Nº de páginas: 21

# IDENTIFICAÇÃO DO BENEFICIÁRIO

NIFAP: 2107217

NIF: 501105608

## 1. Identificação de Parcelas / Bairros

### 1.1 Identificação das parcelas / bairros

N.º Seq	N.º Parcelário	Nome da Parcela	Secção / Finanças	Artigo	Exploração		Área GIS (ha)	MAE		Alt. (m)	Org. (m)	Data última atualização
					Forma	SIMUL		1.º MILAR	2.º MILAR			
80	2362300843002	H. DEFESA E BARROS	I	2	Proprietário	S	6,58	6,58	6,58	1	O	2013-07-11
81	2362300613004	CAPELA DA DEFESA	I/H	2.1	Proprietário	S	8,51	8,51	8,51	1	L	2015-01-26
82	23623006130006	CAPELA DA DEFESA	I/H	2.1	Proprietário	S	6,14	6,14	6,14	1	L	2015-01-26
83	23623006130007	CAPELA DA DEFESA	I	2	Proprietário	S	30,83	30,83	30,83	1	N	2014-05-02
84	2362312515001	HER. DEFESA E BARROS	I	2	Proprietário	S	37,21	36,46	36,46	1	O	2013-11-04
85	2362312515002	DEFESA E BARROS	I	2	Proprietário	S	28,48	28,05	28,05	1	O	2013-11-01
86	2362316129001	DEFESA E BARROS RD	I	2	Proprietário	S	63,15	62,16	62,16	1	L	2015-04-20
87	2362316130010	DEFESA E BARROS RD	I	2	Proprietário	S	1,48	1,39	1,39	1	L	2015-01-26
88	2372301662003	H. DEFESA E BARROS	I/G	2.31	Proprietário	S	1,07	0,88	0,97	1	L	2015-01-26
89	2372301663008	H. DEFESA E BARROS	I	2	Proprietário	S	3,37	0,00	3,37	4	O	2014-05-02
90	2372301663013	H. DEFESA E BARROS	I	2	Proprietário	S	3,77	3,39	3,77	3	N	2013-11-04
91	2372301663014	CAPELA DA DEFESA	I/G	2.31	Proprietário	N	49,71	48,68	48,87	2	C	2015-05-27

### 1205 - CASTELO DE VIDE

### 01 - NOSSA SENHORA DA GRAÇA DE POVOA

92	2562869859001	HERD. S. ISIDORO	A-A4	1	Rendeiro	S	0,56	0,00	0,00	1	L	2014-07-10
93	2562867059001	HERD. S. ISIDORO	A-A4	1	Rendeiro	S	13,09	0,00	12,78	1	O	2013-07-02
94	2562867059002	HERD. S. ISIDORO	A-A4	1	Rendeiro	S	15,70	13,04	14,60	1	O	2014-07-24
95	2562867059001	HERD. S. ISIDORO	A-A4	1	Rendeiro	S	12,44	0,00	12,44	2	N	2012-11-14
96	2562867060002	HERD. S. ISIDORO	A-A4	1	Rendeiro	S	6,06	0,00	6,06	2	L	2014-07-10
97	2572809580001	HERD. S. ISIDORO	A-A4	1	Rendeiro	S	28,62	23,92	24,14	1	L	2015-01-25
98	2572809581017	HERD. S. ISIDORO	A-A4	1	Rendeiro	S	2,05	0,00	2,05	1	L	2015-01-25
99	2572809581018	HERD. S. ISIDORO	A-A4	1	Rendeiro	S	0,26	0,00	0,00	1	N	2012-11-14
100	2572818757001	HERD. S. ISIDORO	A-A4	1	Rendeiro	S	26,04	20,77	23,82	1	O	2015-02-24
101	2572818757003	HERD. S. ISIDORO	A-A4	1	Rendeiro	S	2,39	0,00	1,49	1	L	2012-07-19
102	2572818757004	HERD. S. ISIDORO	A-A4	1	Rendeiro	S	7,70	0,00	3,48	1	L	2014-07-10
103	2572818757005	HERD. S. ISIDORO	A-A4	1	Rendeiro	S	9,79	0,00	8,34	1	L	2015-01-24
104	2572818758017	HERD. S. ISIDORO	A-A4	1	Rendeiro	S	0,51	0,00	0,00	1	L	2015-01-24
105	2572818758018	HERD. S. ISIDORO	A-A4	1	Rendeiro	S	4,01	3,33	3,33	2	L	2014-08-17
106	2572818758020	HERD. S. ISIDORO	A-A4	1	Rendeiro	S	2,57	0,00	2,57	2	L	2014-07-10
107	2572822792004	HERD. S. ISIDORO	A-A4	1	Rendeiro	S	0,36	0,33	0,35	2	O	2015-02-24
108	2572827928008	HERD. S. ISIDORO	A-A4	1	Rendeiro	S	102,71	101,03	101,03	1	O	2015-01-15
109	2572827930008	HERD. S. ISIDORO	A-A4	1	Rendeiro	S	0,23	0,00	0,23	2	L	2014-07-10
110	2572834855001	HERD. S. ISIDORO	A-A4	1	Rendeiro	S	216,67	213,27	213,96	1	L	2014-08-05
111	2572834856003	HERD. S. ISIDORO	A-A4	1	Rendeiro	S	2,10	1,84	2,09	2	L	2014-08-05
112	2572834856004	HERD. S. ISIDORO	A-A4	1	Rendeiro	S	2,61	0,00	2,61	3	N	2012-11-14
113	2572834956005	HERD. S. ISIDORO	A-A4	1	Rendeiro	S	6,31	0,00	6,31	1	N	2012-11-14
114	2572846590001	AREA ESPECIAL			Rendeiro	S	0,90	0,00	0,00	1	O	2014-05-02
115	2582813390001	HERD. S. ISIDORO	A-A4	1	Rendeiro	S	1,91	0,00	0,00	1	O	2013-07-02
116	2582821868001	HERD. S. ISIDORO	A-A4	1	Rendeiro	S	49,89	49,20	49,29	1	L	2014-08-05
117	2582824175001	HERD. S. ISIDORO	A-A4	1	Rendeiro	S	1,43	0,00	0,00	1	C	2011-01-25
118	2582824501003	HERD. S. ISIDORO	A-A4	1	Rendeiro	S	0,31	0,31	0,31	1	L	2014-08-05
119	2582831779001	HERD. S. ISIDORO	A-A4	1	Rendeiro	S	0,44	0,00	0,00	1	C	2011-01-25
120	2582846031001	HERD. S. ISIDORO	A-A4	1	Rendeiro	S	18,36	0,83	17,38	2	O	2014-07-25
121	2582846031002	HERD. S. ISIDORO	A-A4	1	Rendeiro	S	34,40	0,00	25,63	1	O	2014-04-30
122	2582846032004	HERD. S. ISIDORO	A-A4	1	Rendeiro	S	0,19	0,00	0,10	1	N	2012-07-19

### 1205 - CASTELO DE VIDE

### 02 - SANTA MARIA DA DEVESA

Assinatura do Técnico:

Local:

Assinatura do Beneficiário:

Criado por: IDIGITAL






IFAP  
Instituto de Fomento  
da Agricultura e Pecuária, L.P.

Caracterização da Exploração Agrícola

IE

GOVERNO DE  
PORTUGAL

INSTITUTO DE AGRICULTURA  
E Pecuária, L.P.



S I P I E . 2 7 1 0 1 5 . 1 . 2 1 0 7 2 1 7 . N

Data de emissão: 27/10/2015

Nº de páginas: 21

## IDENTIFICAÇÃO DO BENEFICIÁRIO

NIF-AP: 2107217

NIF: 501105808

### 1. Identificação de Parcelas / Baldios

#### 1.1 Identificação das parcelas / baldios

N.º Seq	N.º Parcelário	Nome da Parcela	Secção / Finanças	Artigo	Exploração		Área GIS (ha)	MAE		Índice	Ação	Data última atualização
					Forma	S/NUL		1.º PILAR	2.º PILAR			
123	2562827257001	HERD. S. ISIDORO	A-A4	1	Rendimento	S	0,01	0,01	0,01	0	N	2015-01-24
124	2572802195001	HERD. S. ISIDORO	A-A4	1	Rendimento	N	0,003	0,00	0,00	0	O	2015-02-24
125	2572810909001	HERD. S. ISIDORO	A-A4	1	Rendimento	S	0,04	0,00	0,04	1	N	2015-01-24
126	2572810964001	HERD. S. ISIDORO	A-A4	1	Rendimento	S	0,05	0,05	0,05	1	N	2015-01-24
127	2572810986001	HERD. S. ISIDORO	A-A4	1	Rendimento	N	0,001	0,00	0,00	0	O	2015-02-24
128	2572811956001	HERD. S. ISIDORO	A-A4	1	Rendimento	S	0,01	0,00	0,00	0	N	2015-01-24
129	2572812155001	HERD. S. ISIDORO	A-A4	1	Rendimento	S	0,01	0,01	0,01	0	O	2015-01-24
130	2572813890001	HERD. S. ISIDORO	A-A4	1	Rendimento	N	0,001	0,00	0,00	0	O	2015-02-24
131	2572814748001	HERD. S. ISIDORO	A-A4	1	Rendimento	N	0,003	0,00	0,00	0	O	2015-02-24
132	2572814816001	HERD. S. ISIDORO	A-A4	1	Rendimento	S	0,01	0,01	0,01	0	N	2015-01-25
133	2572815852001	HERD. S. ISIDORO	A-A4	1	Rendimento	N	0,004	0,00	0,00	0	O	2015-02-24
134	2572816729001	HERD. S. ISIDORO	A-A4	1	Rendimento	S	0,01	0,00	0,00	0	N	2015-01-24
135	2572816892001	HERD. S. ISIDORO	A-A4	1	Rendimento	S	0,01	0,01	0,01	1	N	2015-01-24
136	2572818174001	HERD. S. ISIDORO	A-A4	1	Rendimento	S	0,02	0,02	0,02	1	N	2015-01-24
137	2572819350001	HERD. S. ISIDORO	A-A4	1	Rendimento	N	0,003	0,00	0,00	0	O	2015-02-24
138	2582802385001	HERD. S. ISIDORO	A-A4	1	Rendimento	N	0,004	0,00	0,00	0	O	2015-02-24
139	2582805137001	HERD. S. ISIDORO	A-A4	1	Rendimento	N	0,004	0,00	0,00	0	O	2015-02-24
140	2582809048001	HERD. S. ISIDORO	A-A4	1	Rendimento	S	0,13	0,06	0,06	1	N	2015-01-25
141	2582809967001	HERD. S. ISIDORO	A-A4	1	Rendimento	N	0,001	0,00	0,00	0	O	2015-02-24

#### 1208 - FRONTEIRA

#### 02 - FRONTEIRA

142	2352314046001	PEGO DO POLO	F	3	Propriedade	S	13,79	0,00	13,74	3	O	2014-05-02
143	2352316360001	HERD. DO MONTINHO	I	1	Propriedade	S	0,02	0,00	0,00	1	L	2012-07-21
144	2352327440002	PEGO DO POLO	F	3	Propriedade	S	39,34	34,24	37,52	1	L	2015-02-20
145	2352327441004	PEGO DO POLO	F	3	Propriedade	S	2,20	1,54	2,20	4	L	2013-11-16
146	2352327441013	PEGO DO POLO	F	3	Propriedade	S	2,24	2,16	2,16	3	N	2014-05-02
147	2352327441015	PEGO DO POLO	F	3	Propriedade	S	2,56	2,56	2,56	3	N	2014-05-02
148	2352284195001	CAPELA DA DEFESA	I	2		S	0,37	0,30	0,37	1	L	2015-01-26
149	2362299131007	MORTE DAGUA			S		113,55	111,30	111,51	1	O	2015-02-20
150	236232619001	PEGO DO POLO	F	3	Propriedade	S	23,27	15,34	21,22	2	L	2015-01-24
151	236232620008	PEGO DO POLO	F	3	Propriedade	S	0,01	0,01	0,01	1	O	2013-11-18
152	2372293166001	HERD. MORTE DAGUA	I/H	2,1	Propriedade	S	32,13	32,02	32,02	1	L	2015-01-26
153	2372308031001	H. DEFESA E BARROS	I/G	2,31	Propriedade	S	0,01	0,00	0,00	0	N	2015-01-26
154	2372308313002	HERDADE BISPO	I/G	2,31	Propriedade	S	19,16	18,57	18,57	1	L	2015-01-26
155	2372308313003	HERDADE BISPO	I/G	2,31	Propriedade	S	30,91	30,84	30,84	3	L	2015-01-26
156	2372308314066	HERDADE BISPO	G	31	Propriedade	S	4,45	4,45	4,45	1	N	2014-05-02
157	2372310754001	DEFESA E BARROS RD	I	2	Propriedade	S	0,02	0,00	0,00	1	N	2015-01-26
158	2372315194001	DEFESA E BARROS RD	I	2	Propriedade	S	0,02	0,00	0,00	0	N	2015-01-26
159	2372317341001	DEFESA E BARROS RD	I	2	Propriedade	S	0,04	0,00	0,00	0	N	2015-01-26
160	2372317581001	DEFESA E BARROS RD	I	2	Propriedade	S	0,03	0,00	0,00	1	N	2015-01-26
161	2382301582002	HERDADE BISPO	G	31	Propriedade	S	1,43	1,43	1,43	1	L	2015-01-24
162	2382301583007	HERDADE BISPO	G	31	Propriedade	S	0,09	0,09	0,09	2	O	2013-11-20

#### 1215 - SOUSEL

#### 04 - SOUSEL

163	23622274029001	CAPELA DA DEFESA	I	2		S	0,06	0,02	0,06	0	N	2015-01-26
164	2382285531001	CAPELA DA DEFESA	I	2		S	0,38	0,06	0,38	1	L	2015-01-26

Nº total de parcelas: 164

Total Área GIS (ha): 1 689,67

Total Área Explorada (ha): 1 629,60

Assinatura do Técnico:

Local:

Data:

Assinatura do Beneficiário:

Criado por:

DIGITAL

 <b>IFAP</b> Instituto de Fomento da Agricultura e Pesca, I.P.	<b>Caracterização da Exploração Agrícola</b>	<b>IE</b>	 GOVERNO DE PORTUGAL	Data de emissão: 27/10/2015
				N.º de páginas: 21



5 1 P I E . 2 7 1 0 1 5 . 1 . 2 1 0 7 2 1 7 . N

### IDENTIFICAÇÃO DO BENEFICIÁRIO

NIFAP: 2107217

NIF: 501105808

### 1.2. Parcelas Eliminadas ou Mortas

N.º de Parcelário	Nome da Parcela	Secção / Finanças	Artigo	Área GIS (ha)	Ação	Data última atualização
1703780580001	V1-2002320011022	0035.0116	0.279	0.19	M	2015-01-26
1703784344001	V1-2002320011022	0710	0	0.04	M	2015-01-26
1733763698900	PICOTO2	0116	7252	0.89	M	2015-01-26
2362280525001	MORTE DAGUA			0.06	M	2015-01-26
2362281142001	DEFESA E BARROS	I	2	0.09	M	2015-01-26
2362282023001	CAPELA DA DEFESA	I	2	0.04	M	2015-01-26
2362284383001	CAPELA DA DEFESA	I	2	0.08	M	2015-01-26
2362285386001	DEFESA E BARROS		-	0.10	M	2015-01-26
2362285386009	MORTE DAGUA	H	1	0.01	M	2015-01-26
2362292829001	MORTE DAGUA			0.21	M	2015-01-26
2362294008001	MORTE DAGUA			0.25	M	2015-01-26
2372296016001	HERD. MORTE DAGUA	H	1	0.03	M	2015-01-26
2372297776001	HERD. MORTE DAGUA	H	1	0.09	M	2015-01-26
2372300910001	HERDADE BISPO	G	31	0.37	M	2015-01-26
2372301366001	CAPELA DA DEFESA	I,G	2.31	0.08	M	2015-01-26
2372301954001	CAPELA DA DEFESA	I,G	2.31	0.02	M	2015-01-26
2372304738001	CAPELA DA DEFESA	I,G	2.31	0.05	M	2015-01-26
2372307149001	HERDADE BISPO	G	31	0.01	M	2015-01-26
2372309125001	CAPELA DA DEFESA	I,H	2.1	0.08	M	2015-01-26
2372309238001	CAPELA DA DEFESA	I,G	2.31	0.02	M	2015-01-26
1703787501001	ALFORA	0710	261	0.11	M	2015-01-26

### 1.3. Árvores Georeferenciadas

N.º Seq	Tipo	Data Plantação		N.º Árvores
		Ano	Mês	
11	Oliveira	1903	01	5
34	Oliveira	1903	01	5
35	Oliveira	1903	01	1
44	Oliveira	2005	03	9
44	Oliveira			1
46	Oliveira	2008	04	1.372
46	Oliveira			27
49	Oliveira			140
52	Oliveira	2005	03	1.135
54	Oliveira	2008	04	1.218
57	Oliveira	1996	03	97
57	Oliveira	1998	01	164
60	Oliveira	1996	03	240
61	Oliveira	1996	03	932
61	Oliveira	1998	01	10
63	Oliveira			2
81	Oliveira	1903	01	4
81	Oliveira	2005	03	3.607
82	Oliveira	1903	01	3
110	Oliveira	2005	03	16
149	Oliveira	1903	01	8

Assinatura do Técnico:

Local:

Data:

Assinatura do Beneficiário:

Criado por:

DIGITAL





S I P I E . 2 7 1 0 1 5 . 1 . 2 1 0 7 2 1 7 . N

Data de emissão: 27/10/2015

Nº de páginas: 21

# IDENTIFICAÇÃO DO BENEFICIÁRIO

NIFAP: 2107217

NIF: 501105808

## 1.3. Árvores Georeferenciadas

N.º Seq	Tipo	Data Plantação		N.º Árvores
		Ano	Mês	
149	Oliveira	1953	01	1
152	Oliveira	1903	01	2.533
152	Oliveira	1953	01	1.645

## 1.4. Condicionantes da parcela

N.º Seq	Tipo de condicionante	Área		Data da última atualização
		condicionada (ha)		
2	Faixa de protecção Massas de Água (Rio)	0,10		2015-04-09
19	Faixa de protecção Massas de Água (Rio)	0,77		2015-04-09
20	Faixa de protecção Massas de Água (Rio)	0,49		2015-04-09
22	Faixa de protecção Massas de Água (Rio)	0,21		2015-04-09
25	Perímetros Protecção Condicionantes Públicas (Prod. Alvorada) - MEALHADALARGADAlvarada	1,84		2015-01-24
30	Perímetros Protecção Condicionantes Públicas (Prod. Alvorada) - MEALHADALARGADAlvarada	2,70		2015-01-24
31	Perímetros Protecção Condicionantes Públicas (Prod. Alvorada) - MEALHADALARGADAlvarada	2,51		2015-01-24
44	Faixa de protecção Massas de Água (Rio)	7,49		2015-04-20
45	Faixa de protecção Massas de Água (Rio)	3,19		2015-04-04
53	Faixa de protecção Massas de Água (Rio)	0,02		2015-04-04
55	Faixa de protecção Massas de Água (Rio)	0,36		2015-04-04
66	Faixa de protecção Massas de Água (Rio)	0,42		2015-04-09
67	Faixa de protecção Massas de Água (Rio)	0,27		2015-04-09
73	Faixa de protecção Massas de Água (Rio)	0,12		2015-04-04
74	Faixa de protecção Massas de Água (Rio)	1,20		2015-04-04
84	Faixa de protecção Massas de Água (Rio)	1,26		2015-04-09
86	Faixa de protecção Massas de Água (Rio)	3,31		2015-04-20
87	Faixa de protecção Massas de Água (Rio)	0,44		2015-04-09
88	Faixa de protecção Massas de Água (Rio)	0,54		2015-04-09
92	Patamento Natura Condicionante Tipo 2 - 2 SIC, 3 ZPE - São Mamede, Cala - Campo Maior, São Vicente, Tr	0,56		2015-02-23
92	Área Protecida - Serra de São Mamede (PNT)	0,56		2015-02-25
92	Sítio de Importância Comunitária - São Mamede (PTCON0007)	0,56		2015-02-25
93	Patamento Natura Condicionante Tipo 2 - 2 SIC, 3 ZPE - São Mamede, Cala - Campo Maior, São Vicente, Tr	13,09		2015-02-23
93	Sítio de Importância Comunitária - São Mamede (PTCON0007)	13,09		2015-02-25
93	Área Protecida - Serra de São Mamede (PNT)	13,09		2015-02-25
94	Patamento Natura Condicionante Tipo 2 - 2 SIC, 3 ZPE - São Mamede, Cala - Campo Maior, São Vicente, Tr	15,70		2015-02-23
94	Sítio de Importância Comunitária - São Mamede (PTCON0007)	15,70		2015-02-25
94	Área Protecida - Serra de São Mamede (PNT)	15,70		2015-02-25
95	Patamento Natura Condicionante Tipo 2 - 2 SIC, 3 ZPE - São Mamede, Cala - Campo Maior, São Vicente, Tr	12,44		2015-02-23
95	Área Protecida - Serra de São Mamede (PNT)	12,44		2015-02-25
96	Sítio de Importância Comunitária - São Mamede (PTCON0007)	12,44		2015-02-25
96	Patamento Natura Condicionante Tipo 2 - 2 SIC, 3 ZPE - São Mamede, Cala - Campo Maior, São Vicente, Tr	5,06		2015-02-23
96	Sítio de Importância Comunitária - São Mamede (PTCON0007)	5,06		2015-02-25
96	Área Protecida - Serra de São Mamede (PNT)	5,06		2015-02-25
97	Área Protecida - Serra de São Mamede (PNT)	28,62		2015-02-25
97	Sítio de Importância Comunitária - São Mamede (PTCON0007)	28,62		2015-02-25
97	Patamento Natura Condicionante Tipo 2 - 2 SIC, 3 ZPE - São Mamede, Cala - Campo Maior, São Vicente, Tr	28,62		2015-02-23
98	Sítio de Importância Comunitária - São Mamede (PTCON0007)	2,05		2015-02-25
98	Patamento Natura Condicionante Tipo 2 - 2 SIC, 3 ZPE - São Mamede, Cala - Campo Maior, São Vicente, Tr	2,05		2015-02-23
98	Área Protecida - Serra de São Mamede (PNT)	2,05		2015-02-25
99	Área Protecida - Serra de São Mamede (PNT)	0,26		2015-02-25
99	Sítio de Importância Comunitária - São Mamede (PTCON0007)	0,26		2015-02-25
99	Patamento Natura Condicionante Tipo 2 - 2 SIC, 3 ZPE - São Mamede, Cala - Campo Maior, São Vicente, Tr	0,26		2015-02-23
100	Sítio de Importância Comunitária - São Mamede (PTCON0007)	26,04		2015-02-25
100	Patamento Natura Condicionante Tipo 2 - 2 SIC, 3 ZPE - São Mamede, Cala - Campo Maior, São Vicente, Tr	26,04		2015-02-23

Assinatura do Técnico :

Local :

Data :

Assinatura do Beneficiário :

Chado por : DIGITAL





S I P I E . 2 7 1 0 1 5 . 1 . 2 1 0 7 2 1 7 . N

Data de emissão: 27/10/2015

Nº de páginas: 21

# IDENTIFICAÇÃO DO BENEFICIÁRIO

NIFAP: 2107217

NIF: 501105808

## 1.4. Condicionantes da parcela

N.º Seq	Tipo de condicionante	Área condicionada (ha)	Data da última atualização
100	Área Protegida - Serra de São Mamede (PNT)	26,04	2015-02-25
101	Sítio de Importância Comunitária - São Mamede (PTCON0007)	2,39	2015-02-25
101	Área Protegida - Serra de São Mamede (PNT)	2,39	2015-02-25
101	Parqueamento Natural Condicionante Tipo 2 - 2 SIC, 3 ZPE - São Mamede, Cala - Campo Maior, São Vicente, Tr	2,39	2015-02-23
102	Parqueamento Natural Condicionante Tipo 2 - 2 SIC, 3 ZPE - São Mamede, Cala - Campo Maior, São Vicente, Tr	7,70	2015-02-23
102	Sítio de Importância Comunitária - São Mamede (PTCON0007)	7,70	2015-02-25
102	Área Protegida - Serra de São Mamede (PNT)	7,70	2015-02-25
103	Sítio de Importância Comunitária - São Mamede (PTCON0007)	9,79	2015-02-25
103	Parqueamento Natural Condicionante Tipo 2 - 2 SIC, 3 ZPE - São Mamede, Cala - Campo Maior, São Vicente, Tr	9,79	2015-02-23
103	Área Protegida - Serra de São Mamede (PNT)	9,79	2015-02-25
104	Parqueamento Natural Condicionante Tipo 2 - 2 SIC, 3 ZPE - São Mamede, Cala - Campo Maior, São Vicente, Tr	0,51	2015-02-23
104	Área Protegida - Serra de São Mamede (PNT)	0,51	2015-02-25
104	Sítio de Importância Comunitária - São Mamede (PTCON0007)	0,51	2015-02-25
105	Área Protegida - Serra de São Mamede (PNT)	4,01	2015-02-25
105	Sítio de Importância Comunitária - São Mamede (PTCON0007)	4,01	2015-02-25
105	Parqueamento Natural Condicionante Tipo 2 - 2 SIC, 3 ZPE - São Mamede, Cala - Campo Maior, São Vicente, Tr	4,01	2015-02-23
106	Área Protegida - Serra de São Mamede (PNT)	2,57	2015-02-25
106	Parqueamento Natural Condicionante Tipo 2 - 2 SIC, 3 ZPE - São Mamede, Cala - Campo Maior, São Vicente, Tr	2,57	2015-02-23
106	Sítio de Importância Comunitária - São Mamede (PTCON0007)	2,57	2015-02-25
107	Área Protegida - Serra de São Mamede (PNT)	0,36	2015-02-25
107	Parqueamento Natural Condicionante Tipo 2 - 2 SIC, 3 ZPE - São Mamede, Cala - Campo Maior, São Vicente, Tr	0,36	2015-02-23
107	Sítio de Importância Comunitária - São Mamede (PTCON0007)	0,36	2015-02-25
108	Sítio de Importância Comunitária - São Mamede (PTCON0007)	102,71	2015-02-25
108	Parqueamento Natural Condicionante Tipo 2 - 2 SIC, 3 ZPE - São Mamede, Cala - Campo Maior, São Vicente, Tr	102,71	2015-02-23
108	Área Protegida - Serra de São Mamede (PNT)	102,71	2015-02-25
109	Parqueamento Natural Condicionante Tipo 2 - 2 SIC, 3 ZPE - São Mamede, Cala - Campo Maior, São Vicente, Tr	0,23	2015-02-23
109	Área Protegida - Serra de São Mamede (PNT)	0,23	2015-02-25
109	Sítio de Importância Comunitária - São Mamede (PTCON0007)	0,23	2015-02-25
110	Parqueamento Natural Condicionante Tipo 2 - 2 SIC, 3 ZPE - São Mamede, Cala - Campo Maior, São Vicente, Tr	216,67	2015-02-23
110	Área Protegida - Serra de São Mamede (PNT)	216,67	2015-02-25
110	Sítio de Importância Comunitária - São Mamede (PTCON0007)	216,67	2015-02-25
111	Faixa de proteção Massas de Água (Rio)	0,75	2015-04-09
111	Sítio de Importância Comunitária - São Mamede (PTCON0007)	2,10	2015-02-25
111	Área Protegida - Serra de São Mamede (PNT)	2,10	2015-02-25
111	Parqueamento Natural Condicionante Tipo 2 - 2 SIC, 3 ZPE - São Mamede, Cala - Campo Maior, São Vicente, Tr	2,10	2015-02-23
112	Sítio de Importância Comunitária - São Mamede (PTCON0007)	2,61	2015-02-25
112	Área Protegida - Serra de São Mamede (PNT)	2,61	2015-02-25
112	Parqueamento Natural Condicionante Tipo 2 - 2 SIC, 3 ZPE - São Mamede, Cala - Campo Maior, São Vicente, Tr	2,61	2015-02-23
113	Sítio de Importância Comunitária - São Mamede (PTCON0007)	6,31	2015-02-25
113	Área Protegida - Serra de São Mamede (PNT)	6,31	2015-02-25
113	Parqueamento Natural Condicionante Tipo 2 - 2 SIC, 3 ZPE - São Mamede, Cala - Campo Maior, São Vicente, Tr	6,31	2015-02-23
114	Sítio de Importância Comunitária - São Mamede (PTCON0007)	0,90	2015-02-25
114	Área Protegida - Serra de São Mamede (PNT)	0,90	2015-02-25
114	Parqueamento Natural Condicionante Tipo 2 - 2 SIC, 3 ZPE - São Mamede, Cala - Campo Maior, São Vicente, Tr	0,90	2015-02-23
115	Sítio de Importância Comunitária - São Mamede (PTCON0007)	1,91	2015-02-25
115	Área Protegida - Serra de São Mamede (PNT)	1,91	2015-02-25
115	Parqueamento Natural Condicionante Tipo 2 - 2 SIC, 3 ZPE - São Mamede, Cala - Campo Maior, São Vicente, Tr	1,91	2015-02-23
116	Sítio de Importância Comunitária - São Mamede (PTCON0007)	49,89	2015-02-25
116	Área Protegida - Serra de São Mamede (PNT)	49,89	2015-02-25
116	Parqueamento Natural Condicionante Tipo 2 - 2 SIC, 3 ZPE - São Mamede, Cala - Campo Maior, São Vicente, Tr	49,89	2015-02-23
117	Parqueamento Natural Condicionante Tipo 2 - 2 SIC, 3 ZPE - São Mamede, Cala - Campo Maior, São Vicente, Tr	1,43	2015-02-23
117	Área Protegida - Serra de São Mamede (PNT)	1,43	2015-02-25

Assinatura do Técnico:

Local:

Assinatura do Beneficiário:

Data:

Assinatura do Beneficiário:

Criado por: IDIGITAL



S I P I E . 2 7 1 0 1 5 . 1 . 2 1 0 7 2 1 7 . N

Data de emissão: 27/10/2015

Nº de páginas: 21

IDENTIFICAÇÃO DO BENEFICIÁRIO

NIFAP: 2107217

NIF: 501105808

1.4. Condicionantes da parcela

N.º Seq	Tipo de condicionante	Área condicionada (ha)	Data da última atualização
117	Sítio de Importância Comunitária - Sôo Mamede (PTCON0007)	1,43	2015-02-25
118	Sítio de Importância Comunitária - Sôo Mamede (PTCON0007)	0,31	2015-02-25
118	Área Protecida - Serra de Sôo Mamede (PNT)	0,31	2015-02-25
118	Paçoamento Natura Condicionante Tipo 2 - 2 SIC, 3 ZPE - Sôo Mamede, Cala - Campo Maior, Sôo Vicente, Td	0,31	2015-02-23
119	Área Protecida - Serra de Sôo Mamede (PNT)	0,44	2015-02-25
119	Sítio de Importância Comunitária - Sôo Mamede (PTCON0007)	0,44	2015-02-25
119	Paçoamento Natura Condicionante Tipo 2 - 2 SIC, 3 ZPE - Sôo Mamede, Cala - Campo Maior, Sôo Vicente, Td	0,44	2015-02-23
120	Sítio de Importância Comunitária - Sôo Mamede (PTCON0007)	18,36	2015-02-25
120	Área Protecida - Serra de Sôo Mamede (PNT)	18,36	2015-02-25
120	Faixa de proteção Massas de Água (Rio)	0,47	2015-04-09
120	Paçoamento Natura Condicionante Tipo 2 - 2 SIC, 3 ZPE - Sôo Mamede, Cala - Campo Maior, Sôo Vicente, Td	18,36	2015-02-23
121	Sítio de Importância Comunitária - Sôo Mamede (PTCON0007)	34,40	2015-02-25
121	Área Protecida - Serra de Sôo Mamede (PNT)	34,40	2015-02-25
121	Paçoamento Natura Condicionante Tipo 2 - 2 SIC, 3 ZPE - Sôo Mamede, Cala - Campo Maior, Sôo Vicente, Td	34,40	2015-02-23
122	Paçoamento Natura Condicionante Tipo 2 - 2 SIC, 3 ZPE - Sôo Mamede, Cala - Campo Maior, Sôo Vicente, Td	0,19	2015-02-23
122	Área Protecida - Serra de Sôo Mamede (PNT)	0,19	2015-02-25
122	Sítio de Importância Comunitária - Sôo Mamede (PTCON0007)	0,19	2015-02-25
123	Área Protecida - Serra de Sôo Mamede (PNT)	0,01	2015-02-25
123	Sítio de Importância Comunitária - Sôo Mamede (PTCON0007)	0,01	2015-02-25
123	Paçoamento Natura Condicionante Tipo 2 - 2 SIC, 3 ZPE - Sôo Mamede, Cala - Campo Maior, Sôo Vicente, Td	0,01	2015-02-23
124	Sítio de Importância Comunitária - Sôo Mamede (PTCON0007)	0,003	2015-02-25
124	Paçoamento Natura Condicionante Tipo 2 - 2 SIC, 3 ZPE - Sôo Mamede, Cala - Campo Maior, Sôo Vicente, Td	0,003	2015-02-23
124	Área Protecida - Serra de Sôo Mamede (PNT)	0,003	2015-02-25
125	Sítio de Importância Comunitária - Sôo Mamede (PTCON0007)	0,04	2015-02-25
125	Área Protecida - Serra de Sôo Mamede (PNT)	0,04	2015-02-25
125	Paçoamento Natura Condicionante Tipo 2 - 2 SIC, 3 ZPE - Sôo Mamede, Cala - Campo Maior, Sôo Vicente, Td	0,04	2015-02-23
126	Sítio de Importância Comunitária - Sôo Mamede (PTCON0007)	0,05	2015-02-25
126	Paçoamento Natura Condicionante Tipo 2 - 2 SIC, 3 ZPE - Sôo Mamede, Cala - Campo Maior, Sôo Vicente, Td	0,05	2015-02-23
126	Área Protecida - Serra de Sôo Mamede (PNT)	0,05	2015-02-25
127	Área Protecida - Serra de Sôo Mamede (PNT)	0,001	2015-02-25
127	Paçoamento Natura Condicionante Tipo 2 - 2 SIC, 3 ZPE - Sôo Mamede, Cala - Campo Maior, Sôo Vicente, Td	0,001	2015-02-23
127	Sítio de Importância Comunitária - Sôo Mamede (PTCON0007)	0,001	2015-02-25
128	Paçoamento Natura Condicionante Tipo 2 - 2 SIC, 3 ZPE - Sôo Mamede, Cala - Campo Maior, Sôo Vicente, Td	0,01	2015-02-23
128	Sítio de Importância Comunitária - Sôo Mamede (PTCON0007)	0,01	2015-02-25
128	Área Protecida - Serra de Sôo Mamede (PNT)	0,01	2015-02-25
129	Sítio de Importância Comunitária - Sôo Mamede (PTCON0007)	0,01	2015-02-25
129	Área Protecida - Serra de Sôo Mamede (PNT)	0,01	2015-02-25
129	Paçoamento Natura Condicionante Tipo 2 - 2 SIC, 3 ZPE - Sôo Mamede, Cala - Campo Maior, Sôo Vicente, Td	0,01	2015-02-23
130	Sítio de Importância Comunitária - Sôo Mamede (PTCON0007)	0,001	2015-02-25
130	Paçoamento Natura Condicionante Tipo 2 - 2 SIC, 3 ZPE - Sôo Mamede, Cala - Campo Maior, Sôo Vicente, Td	0,001	2015-02-23
130	Área Protecida - Serra de Sôo Mamede (PNT)	0,001	2015-02-25
131	Sítio de Importância Comunitária - Sôo Mamede (PTCON0007)	0,003	2015-02-25
131	Área Protecida - Serra de Sôo Mamede (PNT)	0,003	2015-02-25
131	Paçoamento Natura Condicionante Tipo 2 - 2 SIC, 3 ZPE - Sôo Mamede, Cala - Campo Maior, Sôo Vicente, Td	0,003	2015-02-23
132	Paçoamento Natura Condicionante Tipo 2 - 2 SIC, 3 ZPE - Sôo Mamede, Cala - Campo Maior, Sôo Vicente, Td	0,01	2015-02-23
132	Área Protecida - Serra de Sôo Mamede (PNT)	0,01	2015-02-25
132	Sítio de Importância Comunitária - Sôo Mamede (PTCON0007)	0,01	2015-02-25
133	Área Protecida - Serra de Sôo Mamede (PNT)	0,004	2015-02-25
133	Sítio de Importância Comunitária - Sôo Mamede (PTCON0007)	0,004	2015-02-25
133	Paçoamento Natura Condicionante Tipo 2 - 2 SIC, 3 ZPE - Sôo Mamede, Cala - Campo Maior, Sôo Vicente, Td	0,004	2015-02-23
134	Área Protecida - Serra de Sôo Mamede (PNT)	0,01	2015-02-25
134	Paçoamento Natura Condicionante Tipo 2 - 2 SIC, 3 ZPE - Sôo Mamede, Cala - Campo Maior, Sôo Vicente, Td	0,01	2015-02-23

Assinatura do Técnico :

Local :

Assinatura do Beneficiário :

Data :

Assinatura do Beneficiário :

Criado por : IDIGITAL



 <p>IFAP Instituto de Fomento da Agricultura e Pesca, IP</p>	<p><b>Caracterização da Exploração Agrícola</b></p> <p><b>IE</b></p>	 <p>GOVERNO DE PORTUGAL</p> <p>Ministério da Agricultura e Pesca</p> <p>2015-2020</p>
 <p>S I P I E . 2 7 1 0 1 5 . 1 . 2 1 0 7 2 1 7 . N</p>		<p>Data de emissão: 27/10/2015</p> <p>Nº de páginas: 21</p>

#### IDENTIFICAÇÃO DO BENEFICIÁRIO

NIFAP: 2107217

NIF: 501105808

#### 1.4. Condicionantes da parcela

N.º Seq	Tipo de condicionante	Área condicionada (ha)	Data de última atualização
134	Sítio de Importância Comunitária - Sôo Mamede (PTCON0007)	0,01	2015-02-25
135	Sítio de Importância Comunitária - Sôo Mamede (PTCON0007)	0,01	2015-02-25
135	Área Protegida - Serra de Sôo Mamede (PNT)	0,01	2015-02-25
135	Pagamento Natura Condicionante Tipo 2 - 2 SIC, 3 ZPE - Sôo Mamede, Cais - Campo Maior, Sôo Vicente, Tó	0,01	2015-02-23
136	Sítio de Importância Comunitária - Sôo Mamede (PTCON0007)	0,02	2015-02-25
136	Área Protegida - Serra de Sôo Mamede (PNT)	0,02	2015-02-25
136	Pagamento Natura Condicionante Tipo 2 - 2 SIC, 3 ZPE - Sôo Mamede, Cais - Campo Maior, Sôo Vicente, Tó	0,02	2015-02-23
137	Sítio de Importância Comunitária - Sôo Mamede (PTCON0007)	0,003	2015-02-25
137	Área Protegida - Serra de Sôo Mamede (PNT)	0,003	2015-02-25
137	Pagamento Natura Condicionante Tipo 2 - 2 SIC, 3 ZPE - Sôo Mamede, Cais - Campo Maior, Sôo Vicente, Tó	0,003	2015-02-23
138	Pagamento Natura Condicionante Tipo 2 - 2 SIC, 3 ZPE - Sôo Mamede, Cais - Campo Maior, Sôo Vicente, Tó	0,004	2015-02-23
138	Sítio de Importância Comunitária - Sôo Mamede (PTCON0007)	0,004	2015-02-25
138	Área Protegida - Serra de Sôo Mamede (PNT)	0,004	2015-02-25
139	Pagamento Natura Condicionante Tipo 2 - 2 SIC, 3 ZPE - Sôo Mamede, Cais - Campo Maior, Sôo Vicente, Tó	0,004	2015-02-23
139	Sítio de Importância Comunitária - Sôo Mamede (PTCON0007)	0,004	2015-02-25
140	Pagamento Natura Condicionante Tipo 2 - 2 SIC, 3 ZPE - Sôo Mamede, Cais - Campo Maior, Sôo Vicente, Tó	0,13	2015-02-23
140	Área Protegida - Serra de Sôo Mamede (PNT)	0,13	2015-02-25
141	Sítio de Importância Comunitária - Sôo Mamede (PTCON0007)	0,001	2015-02-25
141	Área Protegida - Serra de Sôo Mamede (PNT)	0,001	2015-02-23
142	Faixa de proteção Massas de Água (Rio)	0,10	2015-04-09
143	Faixa de proteção Massas de Água (Rio)	0,02	2015-04-09
148	Faixa de proteção Massas de Água (Rio)	0,33	2015-04-04
149	Faixa de proteção Massas de Água (Rio)	3,27	2015-04-09
150	Faixa de proteção Massas de Água (Rio)	2,11	2015-04-09
153	Faixa de proteção Massas de Água (Rio)	0,01	2015-04-09
155	Faixa de proteção Massas de Água (Rio)	0,48	2015-04-09
157	Faixa de proteção Massas de Água (Rio)	0,02	2015-04-09
158	Faixa de proteção Massas de Água (Rio)	0,02	2015-04-09
159	Faixa de proteção Massas de Água (Rio)	0,04	2015-04-09
160	Faixa de proteção Massas de Água (Rio)	0,03	2015-04-09
161	Faixa de proteção Massas de Água (Rio)	0,52	2015-04-09
162	Faixa de proteção Massas de Água (Rio)	0,06	2015-04-09
163	Faixa de proteção Massas de Água (Rio)	0,06	2015-04-04
164	Faixa de proteção Massas de Água (Rio)	0,32	2015-04-04

As Condições da Parcela possíveis de consultar são: Faixa de Proteção Massas de Água, Rede Natura, Pagamentos Natura, Apóios Zonais, Perímetros Proteção Captação Públicas, Zonas Vulneráveis e Pastagens Permanentes Ambientalmente Sensíveis

#### 1.5. Compromissos associados à parcela

N.º Seq	Tipo do compromisso	Área afetada (ha)	Data de última atualização
44	Pastagem Permanente	197,39	2015-10-15
45	Pastagem Permanente	0,24	2015-10-15
46	Pastagem Permanente	60,30	2015-10-15
48	Pastagem Permanente	0,75	2015-10-15
56	Pastagem Permanente	1,58	2015-10-15
58	Pastagem Permanente	0,69	2015-10-15
66	Pastagem Permanente	25,17	2015-10-15
67	Pastagem Permanente	5,05	2015-10-15
69	Pastagem Permanente	3,01	2015-10-15
76	Pastagem Permanente	3,64	2015-10-15



Assinatura do Técnico :

Local :

Data :

Assinatura do Beneficiário :

Criado por : DIGITAL

 <b>IFAP</b> <small>Instituto de Fomento da Agricultura e Pesca, L.P.</small>	<b>Caracterização da Exploração Agrícola</b>	<b>IE</b>	 <small>GOVERNO DE PORTUGAL</small> <small>SECRETARIA DE AGRICULTURA E PESCA</small> <small>INSTITUTO DE FOMENTO DA AGRICULTURA E PESCA, L.P.</small>
<b>S I P I E , 2 7 1 0 1 5 , 1 , 2 1 0 7 2 1 7 , N</b>			<b>Nº de páginas:</b> 21

## IDENTIFICAÇÃO DO BENEFICIÁRIO

NIFAP: 2107217

NIF: 501105808

### 1.5. Compromissos associados à parcela

N.º Seq	Tipo do compromisso	Área afetada (ha)	Data da última actualização
86	Paisagem Permanente	62,16	2015-10-15
87	Paisagem Permanente	1,39	2015-10-15
88	Paisagem Permanente	0,67	2015-10-15
90	Paisagem Permanente	3,36	2015-10-15
94	Paisagem Permanente	12,98	2015-10-15
105	Paisagem Permanente	2,23	2015-10-15
107	Paisagem Permanente	0,33	2015-10-15
108	Paisagem Permanente	99,73	2015-10-15
108	Elementos Lineares e da Paisagem	0,06	2015-10-15
110	Paisagem Permanente	210,00	2015-10-15
120	Elementos Lineares e da Paisagem	0,07	2014-08-05
144	Paisagem Permanente	0,76	2015-10-15
145	Paisagem Permanente	31,97	2015-04-22
149	Paisagem Permanente	1,54	2015-04-22
150	Paisagem Permanente	111,30	2015-04-22
154	Paisagem Permanente	15,34	2015-04-22
154	Paisagem Permanente	15,44	2015-04-22
155	Paisagem Permanente	2,11	2015-04-22
161	Paisagem Permanente	1,43	2015-04-22
162	Paisagem Permanente	0,09	2015-04-22

Os Compromissos da parcela passíveis de consultar são: Elementos Lineares e da Paisagem, Paisagens Permanentes e Projectos de Investimentos Inovadores

## 2. Identificação de Subparcelas

As informações associadas a subparcelas que constem do quadro 2.2 - Propostas de ocupação de solo (Superfície) têm carácter provisório, pelo que podem ser alteradas após a sua confirmação.

### 2.1. Caracterização das subparcelas com área elegível

N.º Seq	N.º Sub Parcela	Área (ha)	Ocupação de Solo	Classe	Detalhe	V.A.	Grau Cob.	Origem Dados	Última Revisão
1	001	1,68	Vinha		Vinha		N	CO10	2012-03-27
1	007	0,06	Cabeceiras de Culturas Permanentes				S	INO	2014-05-02
1	010	0,01	Cabeceiras de Culturas Permanentes				S	INO	2014-05-02
2	001	0,89	Vinha				S	INO	2012-03-27
2	003	0,11	Vinha		A-Vinha/Vinha		N	INO	2014-04-30
2	004	0,01	Zonas de Protecção / Conservação				S	REDES	2012-07-18
3	002	0,82	Vinha		Vinha		N	INO	2012-03-27
3	004	0,04	Cabeceiras de Culturas Permanentes				S	INO	2012-03-27
3	005	0,05	Cabeceiras de Culturas Permanentes				S	INO	2012-03-27
3	006	0,44	Vinha		Vinha		N	INO	2012-03-27
3	007	0,42	Vinha		Vinha		N	INO	2012-03-27
3	008	0,03	Cabeceiras de Culturas Permanentes				S	INO	2012-03-27
3	009	0,02	Cabeceiras de Culturas Permanentes				S	INO	2014-05-02
3	010	0,13	Vinha		Vinha		N	CTLD	2012-03-27
3	013	0,26	Vinha		Vinha		N	CTLD	2012-03-27
3	014	0,01	Cabeceiras de Culturas Permanentes				S	INO	2014-05-02
3	016	0,98	Vinha				S	INO	2012-03-27
3	017	0,70	Vinha				S	INO	2012-03-27
3	018	0,64	Vinha		Vinha		N	INO	2012-03-27
3	019	0,41	Vinha				S	INO	2012-03-27
3	020	0,03	Cabeceiras de Culturas Permanentes				S	INO	2012-03-27
4	011	2,56	Vinha		Vinha		N	CO11	2012-03-27
4	013	0,90	Vinha		Vinha		N	CO11	2012-03-27

Assinatura do Técnico :

Local :

Data :

Assinatura do Beneficiário :

Criado por : IDIGITAL



 <b>IFAP</b> Instituto de Investimentos da Agricultura e Pesca, I.P.	<b>Caracterização da Exploração Agrícola</b>		<b>IE</b>	 GOVERNO DE PORTUGAL
	 5 1 F I E . 2 7 1 0 1 5 . 1 . 2 1 0 7 2 1 7 . N		Data de emissão: 27/10/2015	Nº de páginas: 21

**IDENTIFICAÇÃO DO BENEFICIÁRIO**

NIFAP: 2107217

NIF: 501105808

**2. Identificação de Subparcelas**

As informações associadas a subparcelas que constem do quadro 2.2 - Propostas de ocupação de solo (Supervisão) têm carácter provisório, pelo que podem ser alteradas após a sua confirmação.

**2.1. Caracterização das subparcelas com área elegível**

N.º Seq	N.º Sub Parcela	Área (ha)	Ocupação de Solo		V.A.	Grau Cob.	Regadio	Origem Dados	Última Revisão
			Classe	Detalhe					
4	014	2,21	Vinha	Vinha			N	CO11	2012-03-27
5	001	0,20	Vinha	Vinha			N	CO18	2012-03-27
7	002	0,84	Vinha	Vinha			N	CO11	2012-03-27
7	006	0,76	Vinha	E-Vinha			N	INO	2012-03-27
7	007	0,01	Cabeceiras de Culturas Permanentes				S	INO	2012-03-27
7	008	0,11	Vinha	Vinha			N	INO	2012-03-27
7	009	0,04	Vinha	Vinha			N	CO11	2012-03-27
6	002	1,04	Vinha	Vinha			N	CO11	2012-03-27
6	010	3,06	Vinha	Vinha			N	INO	2012-03-27
6	011	1,10	Vinha	Vinha			N	CO11	2012-03-27
6	013	0,63	Vinha	Vinha			N	CO11	2012-03-27
11	007	0,55	Culturas Temporárias				S	CO11	2012-03-27
12	003	2,10	Vinha	Vinha			N	INO	2012-03-27
13	002	1,74	Vinha				S	CTLD	2012-03-27
14	015	0,80	Culturas Temporárias	Culturas Forrageiras			N	INO	2014-05-02
15	001	0,17	Culturas Temporárias	Culturas Hortícolas			S	DET	2012-03-27
16	001	0,71	Espaco florestal arborizado	PM-Pinheiro Bravo/Sobreiro			N	INO	2014-05-02
17	005	0,66	Vinha	Vinha			N	CO11	2012-03-27
18	004	4,71	Vinha	Vinha			N	CO11	2012-03-27
18	008	2,29	Vinha	Vinha			S	INO	2012-03-27
18	009	0,02	Vinha	Vinha			N	CO11	2012-03-27
18	011	3,25	Vinha	Vinha			N	INO	2012-03-27
19	018	2,58	Vinha				S	INO	2012-03-27
20	011	3,80	Vinha	Vinha			N	INO	2012-03-27
20	013	2,11	Vinha	Vinha			N	CO11	2012-03-27
21	005	1,96	Vinha	Vinha			N	CO11	2012-03-27
22	009	1,68	Vinha	Vinha			N	INO	2012-03-27
22	011	0,79	Vinha	Vinha			N	INO	2012-03-27
24	002	1,13	Vinha	Vinha			N	INO	2012-03-27
24	006	0,06	Cabeceiras de Culturas Permanentes				S	INO	2014-05-02
24	007	1,03	Vinha	Vinha			N	INO	2012-03-27
24	008	0,91	Vinha	Vinha			N	INO	2012-03-27
24	010	0,62	Vinha	Vinha			N	INO	2012-03-27
24	011	0,03	Cabeceiras de Culturas Permanentes				S	INO	2012-03-27
24	013	0,64	Vinha	Vinha			N	CO11	2012-03-27
24	014	1,05	Vinha	Vinha			N	CO11	2012-03-27
25	006	2,50	Vinha	Vinha			N	CO11	2012-03-27
26	002	1,56	Culturas Temporárias				N	CO11	2012-03-27
26	006	0,36	Culturas Temporárias				N	CO11	2012-03-27
27	002	0,87	Culturas frutícolas				S	CTLD	2012-03-27
28	002	0,35	Culturas frutícolas				N	CO11	2012-03-27
29	002	1,37	Vinha	Vinha			N	CO11	2012-03-27
30	001	1,33	Vinha	Vinha			N	CO11	2012-03-27
31	003	1,26	Culturas Temporárias				S	CO11	2012-03-27
32	002	1,54	Vinha				S	CTLD	2012-03-27
33	001	0,04	Vinha				S	INO	2012-03-27
33	002	0,09	Culturas Temporárias				N	CO11	2012-03-27
34	001	0,30	Vinha	Vinha			N	CO11	2012-03-27
34	002	0,05	Culturas Temporárias				N	CO11	2012-03-27

Assinatura do Técnico :

Local :

Data :

Assinatura do Beneficiário :

Criado por : DIGITAL



 <b>IFAP</b> Instituto de Fundamentos da Agricultura e Pesca, L.P.	<b>Caracterização da Exploração Agrícola</b>		<b>IE</b>	 GOVERNO DE PORTUGAL <small>SECRETARIA DE AGRICULTURA,                   PESCA E FLORESTAS</small>
	 S I P I E . 2 7 1 0 1 5 . 1 . 2 1 0 7 2 1 7 . N			
			Nº de páginas: 21	

## IDENTIFICAÇÃO DO BENEFICIÁRIO

NIFAP: 2107217

NIF: 501105808

### 2. Identificação de Subparcelas

As informações associadas a subparcelas que constem do quadro 2.2 - Propostas de ocupação de solo (Supervisão) têm carácter provisório, pelo que podem ser alteradas após a sua confirmação.

#### 2.1. Caracterização das subparcelas com área elegível

N.º Seq	N.º Sub Parcela	Área (ha)	Classe	Ocupação de Solo	Detalhe	V.A.	Grau Cob	Regadio	Origem Dados	Última
										Revisão
34	003	0.33	Vinha		Vinha			N	CO11	2012-03-27
34	004	0.19	Vinha		Vinha			N	CO11	2012-03-27
35	004	0.51	Culturas Temporárias					N	CO11	2012-03-27
36	002	0.68	Vinha		Vinha			N	INO	2012-03-27
36	004	0.22	Vinha		Vinha			N	CO11	2012-03-27
36	005	0.01	Cabeceiras de Culturas Permanentes		Vinha			S	INO	2014-05-02
37	002	0.56	Vinha					N	CO11	2012-03-27
37	004	0.01	Vinha		A-Vinha/Vinha			N	INO	2014-04-30
37	006	0.01	Vinha		A-Vinha/Vinha			N	INO	2014-04-30
38	004	0.45	Espaco florestal arborizado					S	REDES	2012-03-27
38	002	1.44	Vinha					S	CTLD	2012-03-27
38	003	1.02	Vinha		Vinha			N	CO11	2012-03-27
38	004	0.01	Cabeceiras de Culturas Permanentes					S	INO	2014-05-02
38	005	0.29	Vinha		Vinha			N	CO11	2012-03-27
38	006	0.03	Cabeceiras de Culturas Permanentes					S	INO	2014-05-02
39	007	0.17	Vinha		Vinha			N	CO11	2012-03-27
39	008	0.31	Vinha		Vinha			N	CO11	2012-03-27
39	009	0.20	Vinha		Vinha			N	CO11	2012-03-27
39	010	0.31	Vinha		Vinha			N	CO11	2012-03-27
40	002	1.28	Vinha		Vinha			N	CO11	2012-03-27
40	006	0.53	Vinha					S	CTLD	2012-03-27
40	007	0.34	Vinha		Vinha			N	INO	2012-03-27
40	008	0.01	Cabeceiras de Culturas Permanentes					S	INO	2014-05-02
40	009	0.50	Vinha					S	CTLD	2012-03-27
40	010	0.74	Vinha					N	CTLD	2012-03-27
41	002	0.23	Vinha		Vinha			N	INO	2012-03-27
42	004	1.46	Vinha		Vinha			N	CO11	2012-03-27
42	009	0.13	Culturas Temporárias					N	CO11	2012-03-27
42	010	0.01	Vinha		Vinha			N	CO11	2012-03-27
42	011	0.12	Vinha		Vinha			N	CO11	2012-03-27
43	001	0.03	Vinha		Vinha			N	INO	2012-03-27
44	054	0.39	Pastagem Permanente		Pastagem Natural			N	INO	2014-05-05
44	096	82.71	Pastagem Permanente		Pastagem Natural			N	INO	2014-04-02
44	133	0.11	Zonas de Protecção / Conservação					S	DET	2014-04-02
44	134	1.62	Pastagem Permanente Arbustiva					S	DET	2014-04-02
44	136	0.11	Zonas de Protecção / Conservação					S	DET	2014-04-02
44	137	0.09	Zonas de Protecção / Conservação					S	DET	2014-04-02
44	144	0.02	Pastagem Permanente					N	DET	2014-04-02
44	148	0.03	Pastagem Permanente		Pastagem Natural			N	INO	2014-05-05
44	151	1.75	Pastagem Permanente		Pastagem Natural			N	INO	2014-05-05
44	153	21.87	Pastagem Permanente		Pastagem Natural			N	INO	2014-05-02
44	155	6.39	Pastagem Permanente		Pastagem Natural			N	INO	2014-05-02
44	169	19.83	Pastagem Permanente					N	REV	2013-07-11
44	172	1.31	PPE-QU: Pastagem Permanente em Sob Coberto de Quercif				B	N	REV	2013-07-11
44	173	10.54	Pastagem Permanente					N	REV	2013-07-11
44	176	1.00	Pastagem Permanente					N	REV	2013-07-11
44	177	12.73	Pastagem Permanente					N	REV	2013-07-11
44	178	1.42	Zonas de Protecção / Conservação		Galénas Ripícolas			S	REV	2013-07-11
44	179	0.13	Pastagem Permanente					N	REV	2013-07-11

Assinatura do Técnico :

Local :

Data :

Assinatura do Beneficiário :

Criado por : IDIGITAL

 Instituto de Fomento da Agricultura e Pesca, IP	<b>Caracterização da Exploração Agrícola</b>	<b>IE</b>	 GOVERNHO DE PORTUGAL SECRETARIA DE AGRICULTURA, DO RURAL E AMBIENTE E DO DESENVOLVIMENTO TERRITORIAL
 S I P I E . 2 7 1 0 1 5 . 1 . 2 1 0 7 2 1 7 . N		Data de emissão: 27/10/2015	
		Nº de páginas: 21	

IDENTIFICAÇÃO DO BENEFICIÁRIO

NIFAP: 2107217

NIF: 501105808

2. Identificação de Subparcelas

As informações associadas a subparcelas que constem do quadro 2.2 - Propostas de ocupação de solo (Supervisão) têm carácter provisório, pelo que podem ser alteradas após a sua confirmação.

2.1. Caracterização das subparcelas com área elegível

Seq	N.º Sub Parcela	Área (ha)	Ocupação de Solo	Detalle	V.A.	Grau Cob.	Regadio	Origem Dados	Última Revisão
			Classe						
44	180	1.17	Pastagem Permanente				N	REV	2013-07-11
44	181	0.02	Pastagem Permanente				N	REV	2013-07-11
44	182	37.66	Pastagem Permanente				N	REV	2013-09-24
44	190	0.21	Pastagem Permanente				N	REV	2013-11-20
44	191	0.02	Pastagem Permanente				N	REV	2013-11-20
44	192	0.23	Pastagem Permanente	Pastagem Natural			N	INO	2014-05-02
44	194	0.03	Zonas de Protecção / Conservação				S	DET	2014-04-02
44	195	0.03	Zonas de Protecção / Conservação				S	DET	2014-04-02
44	196	0.11	Zonas de Protecção / Conservação				S	DET	2014-04-02
45	001	0.25	Pastagem Permanente	Pastagem Semeadada			N	INO	2014-05-05
45	002	16.79	Culturas Temporárias	Culturas Forrageiras			S	DET	2014-05-02
45	003	0.47	Zonas de Protecção / Conservação				S	DET	2014-05-02
46	001	1.26	Pastagem Permanente	Pastagem Natural			S	REV	2013-07-15
46	002	0.10	Pastagem Permanente	Pastagem Natural			N	INO	2014-05-05
46	003	1.94	Olival	E-Oliveira			S	DET	2014-04-02
46	004	0.10	Pastagem Permanente	Pastagem Natural			N	INO	2014-05-05
46	013	10.22	Pastagem Permanente	Pastagem Natural			S	REV	2013-07-10
46	016	44.75	Pastagem Permanente	Pastagem Natural			N	INO	2014-04-02
46	017	2.03	Pastagem Permanente				N	REV	2013-07-10
46	023	0.01	Pastagem Permanente	Pastagem Natural			N	INO	2014-05-05
46	025	1.83	Pastagem Permanente				S	REV	2013-07-10
47	005	2.63	Culturas Temporárias				N	REV	2013-07-10
48	001	0.75	Pastagem Permanente				N	REV	2013-07-11
48	003	6.77	Vinha	Vinha			N	REV	2013-07-11
48	013	0.04	Cabeceiras de Culturas Permanentes				S	REV	2013-09-24
48	016	0.56	Cabeceiras de Culturas Permanentes				N	REV	2013-07-11
48	034	0.01	Cabeceiras de Culturas Permanentes				N	REV	2013-07-11
48	035	1.88	Vinha	Vinha			N	REV	2013-07-11
48	036	1.36	Vinha	Vinha			N	REV	2013-07-11
50	003	1.15	Culturas frutícolas				N	REV	2013-07-11
50	014	0.02	Cabeceiras de Culturas Permanentes				N	REV	2013-07-11
51	004	1.57	Vinha	Vinha			N	REV	2013-07-10
52	001	2.37	Olival				S	REV	2013-07-10
53	007	0.33	Cabeceiras de Culturas Permanentes				N	REV	2013-07-11
53	009	8.13	Vinha	Vinha			N	REV	2013-07-10
53	010	0.19	Cabeceiras de Culturas Permanentes				N	REV	2013-07-11
53	014	0.16	Cabeceiras de Culturas Permanentes				N	REV	2013-07-11
53	015	2.38	Vinha	Vinha			N	REV	2013-07-10
53	016	3.65	Vinha	Vinha			N	REV	2013-07-10
54	003	4.60	Vinha	Vinha			N	REV	2013-07-16
54	013	0.18	Cabeceiras de Culturas Permanentes				S	REV	2013-09-24
55	001	7.80	Culturas Temporárias				N	DET	2014-04-02
56	003	2.25	PPE-OU: Pastagem Permanente em Sob Coberto de Quercin				B	REV	2013-07-11
57	003	3.73	Culturas frutícolas				N	REV	2013-07-10
58	006	9.49	Vinha	Vinha			N	REV	2013-07-11
58	009	0.60	Pastagem Permanente	Pastagem Natural			N	INO	2014-05-02
58	010	1.49	Vinha	Vinha			N	REV	2013-07-11
58	011	1.53	Vinha	Vinha			N	REV	2013-07-11

Assinatura do Técnico :

Local :

Data :

Assinatura do Beneficiário :

Criado por : DIGITAL





S I P I E . 2 7 1 0 1 5 . 1 . 2 1 0 7 2 1 7 . N

Data de emissão: 27/10/2015

Nº de páginas: 21

## IDENTIFICAÇÃO DO BENEFICIÁRIO

NIFAP: 2107217

NIF: 501105808

### 2. Identificação de Subparcelas

As informações associadas a subparcelas que consistem do quadro 2.0 - Propostas de ocupação de solo (Supervisão) têm carácter provisório, pelo que poderão ser alteradas após a sua confirmação.

#### 2.1. Caracterização das subparcelas com área elegível

N.º Seq	N.º Sub Parcela	Área (ha)	Ocupação do Solo		V.A.	Grau Cob.	Região	Origem Dados	Última Revisão
			Classe	Detalhe					
56	012	1,59	Vinha	Vinha		N	REV	2013-07-11	
56	013	3,34	Vinha	Vinha		N	REV	2013-07-11	
56	017	0,69	Cabeceiras de Culturas Permanentes			N	REV	2013-07-11	
56	018	4,59	Vinha			S	REV	2013-07-11	
56	019	1,37	Vinha			S	REV	2013-07-11	
56	020	2,71	Vinha	Vinha		N	REV	2013-07-11	
56	021	0,10	Cabeceiras de Culturas Permanentes			N	REV	2013-07-11	
56	022	0,09	Cabeceiras de Culturas Permanentes			N	REV	2013-07-11	
56	026	0,72	Vinha	Vinha		N	REV	2013-07-11	
56	027	0,25	Cabeceiras de Culturas Permanentes			N	REV	2013-07-11	
56	031	6,66	Vinha	Vinha		N	REV	2013-07-11	
56	033	0,36	Cabeceiras de Culturas Permanentes			N	REV	2013-07-11	
56	037	0,04	Cabeceiras de Culturas Permanentes			N	REV	2013-07-11	
56	038	0,04	Cabeceiras de Culturas Permanentes			N	REV	2013-07-11	
56	039	0,07	Cabeceiras de Culturas Permanentes			N	REV	2013-07-11	
56	041	0,06	Cabeceiras de Culturas Permanentes			N	REV	2013-07-11	
56	043	2,54	Vinha	Vinha		N	REV	2013-07-11	
56	044	3,16	Vinha	Vinha		N	REV	2013-07-11	
56	002	3,77	Culturas frutícolas	E-L. aranjéira		S	REV	2013-07-11	
60	003	1,14	Oliveal	Oliveira		N	REV	2013-07-11	
61	003	4,27	Oliveal	Oliveira		N	REV	2013-07-11	
62	001	35,04	Culturas Temporárias			N	DET	2014-04-02	
62	003	0,44	Culturas Temporárias			N	DET	2014-04-02	
63	014	0,10	Culturas frutícolas			N	REV	2013-07-11	
65	004	0,52	PPE-QU: Pastagem Permanente em Sob Coberto de Quercif			B	N	REV	2013-07-11
66	016	7,83	Pastagem Permanente	Pastagem Natural		N	INO	2014-05-02	
66	018	0,27	Pastagem Permanente Arbustiva			S	REV	2013-07-11	
66	020	0,09	Pastagem Permanente Arbustiva			S	REV	2013-07-11	
66	022	0,08	Pastagem Permanente	Pastagem Natural		N	INO	2014-05-02	
66	023	0,45	Pastagem Permanente	Pastagem Natural		N	INO	2014-05-02	
66	024	5,21	Pastagem Permanente	Pastagem Natural		N	INO	2014-05-05	
66	025	7,06	Pastagem Permanente			N	REV	2013-07-11	
66	026	2,80	Pastagem Permanente			N	REV	2013-07-11	
66	027	1,74	Pastagem Permanente			N	REV	2013-07-11	
67	001	7,22	PPE-QU: Pastagem Permanente em Sob Coberto de Quercif			B	N	REV	2013-07-11
68	001	3,34	PPE-QU: Pastagem Permanente em Sob Coberto de Quercif			A	N	REV	2013-09-23
69	001	0,02	Pastagem Permanente	Pastagem Natural		N	INO	2013-11-16	
71	001	0,01	Pastagem Permanente	Pastagem Natural		N	INO	2014-05-02	
71	002	0,01	Pastagem Permanente	Pastagem Natural		N	INO	2013-11-16	
72	001	0,03	Pastagem Permanente	Pastagem Natural		N	INO	2013-11-16	
74	004	5,89	PPE-QU: Pastagem Permanente em Sob Coberto de Quercif			A	N	REV	2013-09-24
74	022	0,11	Zonas de Protecção / Conservação			S	REV	2013-07-16	
74	025	0,17	Zonas de Protecção / Conservação			S	REV	2013-07-11	
74	029	0,09	PPE-QU: Pastagem Permanente em Sob Coberto de Quercif			A	N	REV	2013-07-11
74	033	0,57	Pastagem Permanente			N	REV	2013-07-11	
75	001	2,78	PPE-QU: Pastagem Permanente em Sob Coberto de Quercif			B	N	REV	2013-07-11
76	001	5,20	PPE-QU: Pastagem Permanente em Sob Coberto de Quercif			B	N	REV	2013-07-11
77	001	2,60	Vinha	Vinha		N	REV	2013-07-11	
78	001	5,03	Vinha	Vinha		N	REV	2013-07-11	

Assinatura do Técnico:

Local:

Data:

Assinatura do Beneficiário:

Criado por: IDIGITAL



S I P I E - 2 7 1 0 1 5 - 1 - 2 1 0 7 2 1 7 - N

Data de emissão: 27/10/2015

Nº de páginas: 21

# IDENTIFICAÇÃO DO BENEFICIÁRIO

NIFAP: 2107217

NIF: 501105808

## 2. Identificação de Subparcelas

As informações associadas a subparcelas que constem do quadro 2.2 - Propostas de ocupação de solo (Superfície) têm carácter provisório, pelo que podem ser alteradas após a sua confirmação.

### 2.1. Caracterização das subparcelas com área elegível

N.º Seq	N.º Sub Parcela	Área (ha)	Ocupação de Solo		V.A.	Grau Cob.	Região	Origem Dados	Última Revisão	
			Classe	Detalhe						
79	001	2,89	Vinha	Vinha			N	REV	2013-09-04	
79	004	0,05	Cabeceiras de Culturas Permanentes				S	REV	2013-09-04	
79	005	0,03	Cabeceiras de Culturas Permanentes				S	REV	2013-09-04	
79	006	2,43	Vinha	Vinha			N	REV	2013-09-04	
80	010	4,43	Vinha	E-Vinha			S	REV	2013-07-11	
80	011	0,21	Cabeceiras de Culturas Permanentes				N	REV	2013-07-11	
80	012	1,78	Vinha	E-Vinha			S	REV	2013-07-11	
80	013	0,17	Cabeceiras de Culturas Permanentes				N	REV	2013-07-11	
81	001	8,42	Olival	E-Oliveira			S	REV	2013-07-11	
81	002	0,09	Olival	E-Vinha			N	REV	2013-11-15	
82	001	6,11	Vinha	E-Oliveira			S	DET	2014-04-02	
82	002	0,03	Olival	E-Oliveira			N	INO	2014-05-02	
83	001	30,83	Culturas Temporárias	Culturas Forrageiras			S	REV	2013-09-05	
84	009	36,46	Culturas Temporárias				S	REV	2013-07-11	
85	014	27,81	Culturas Temporárias				S	REV	2013-07-11	
85	015	0,02	Culturas Temporárias				S	REV	2013-07-11	
85	016	0,08	Culturas Temporárias				S	REV	2013-07-11	
85	017	0,14	Culturas Temporárias				S	REV	2013-07-11	
86	014	59,05	Pastagem Permanente				S	REV	2013-07-11	
86	019	3,11	Pastagem Permanente				S	REV	2013-07-11	
87	001	1,39	Pastagem Permanente				N	REV	2013-07-11	
88	005	0,96	PPE-QU: Pastagem Permanente em Sob Coberto de Quercif				B	N	REV	2013-07-11
88	007	0,01	Pastagem Permanente				S	REV	2013-11-20	
89	001	3,37	Espico florestal arborizado	PM-Azinheira/Sobreiro			N	INO	2014-05-02	
90	001	3,77	PPE-QU: Pastagem Permanente em Sob Coberto de Quercif				A	S	REV	2013-07-11
91	001	31,85	Pastagem Permanente				N	REV	2013-07-11	
91	003	14,89	Pastagem Permanente				N	REV	2013-07-11	
91	005	1,82	PPE-QU: Pastagem Permanente em Sob Coberto de Quercif				A	S	REV	2013-07-11
91	006	0,01	Sobreiros destinados à produção de cortiça				S	REV	2013-11-20	
91	007	0,01	Sobreiros destinados à produção de cortiça				S	REV	2013-11-20	
91	008	0,01	Sobreiros destinados à produção de cortiça				S	REV	2013-11-20	
91	010	0,20	Pastagem Permanente	Pastagem Natural			N	INO	2014-05-02	
91	012	0,04	Pastagem Permanente	Pastagem Natural			N	INO	2013-11-20	
91	013	0,01	Sobreiros destinados à produção de cortiça				S	REV	2013-11-20	
91	014	0,03	Pastagem Permanente	Pastagem Natural			N	INO	2014-05-02	
93	007	10,40	Espaco florestal arborizado				N	CO11	2012-03-27	
93	014	0,03	Espaco florestal arborizado				N	CO11	2012-03-27	
93	015	2,36	Espaco florestal arborizado				N	CO11	2012-03-27	
94	004	8,75	Pastagem Permanente				N	REV	2014-07-10	
94	010	1,56	Pastagem Permanente Arbustiva				S	REV	2014-07-10	
94	023	0,43	Pastagem Permanente				N	REV	2014-07-10	
94	028	2,18	Pastagem Permanente				N	REV	2014-07-24	
94	030	0,20	Pastagem Permanente				N	REV	2014-07-24	
94	031	0,66	Pastagem Permanente				N	REV	2014-07-24	
94	033	0,82	Pastagem Permanente				N	REV	2014-07-24	
95	001	12,43	Pastagem Permanente Arbustiva				S	REDES	2012-07-20	
95	002	0,01	Espaco florestal arborizado				N	CO11	2012-03-27	
96	001	0,02	Pastagem Permanente Arbustiva				S	CO11	2012-03-27	
96	002	3,20	Pastagem Permanente Arbustiva				S	CO11	2012-03-27	

Assinatura do Técnico :

Local :

Data :

Assinatura do Beneficiário :

Criado por :

IDENTICAL



 <b>IFAP</b> Instituto de Fomento da Agricultura e Pesca LP	<b>Caracterização da Exploração Agrícola</b>	<b>IE</b>	 GOVERNO DE PORTUGAL <small>REPÚBLICA DE PORTUGAL</small>
	Data de emissão: 27/10/2015		
 S I P I E . 2 7 1 0 1 5 . 1 . 2 1 0 7 2 1 7 . N		Nº de página: 21	

## IDENTIFICAÇÃO DO BENEFICIÁRIO

NIFAP: 2107217

NIF: 501105808

## 2. Identificação de Subparcelas

As informações associadas a subparcelas que constem do quadro 2.2 - Propostas de ocupação de solo (Supervisão) têm carácter provisório, pelo que podem ser alteradas após a sua confirmação.

### 2.1. Caracterização das subparcelas com área elegível

N.º Seq	N.º Sub Parcela	Área (ha)	Ocupação de Solo		V.A.	Grau Cob.	Regadio	Origem Dados	Última Revisão
			Classe	Detalhe					
96	003	1,76	Pastagem Permanente Arbustiva				S	REDES	2012-07-20
96	004	0,02	Pastagem Permanente Arbustiva				S	CO11	2012-03-27
96	005	0,07	Pastagem Permanente Arbustiva				S	CO11	2012-03-27
97	068	0,14	Pastagem Permanente Arbustiva				S	REV	2014-07-10
97	070	0,08	Pastagem Permanente Arbustiva				S	REV	2014-07-10
97	072	19,77	Culturas Temporárias				S	REV	2014-07-25
97	073	4,15	Culturas Temporárias				S	REV	2014-07-10
98	001	2,05	Pastagem Permanente Arbustiva				S	CO11	2012-03-27
100	013	4,46	Culturas Temporárias				N	REV	2014-07-10
100	016	0,20	Pastagem Permanente Arbustiva				S	REV	2014-07-10
100	017	0,25	Pastagem Permanente Arbustiva				S	REV	2014-07-10
100	018	0,10	Pastagem Permanente Arbustiva				S	REV	2014-07-10
100	022	0,15	Pastagem Permanente Arbustiva				S	REV	2014-07-10
100	024	0,04	Pastagem Permanente Arbustiva				S	REV	2014-07-10
100	025	0,06	Pastagem Permanente Arbustiva				S	REV	2014-07-10
100	026	0,35	Pastagem Permanente Arbustiva				S	REV	2014-07-10
100	027	1,09	Pastagem Permanente Arbustiva				S	REV	2014-07-10
100	028	0,19	Pastagem Permanente Arbustiva				S	REV	2014-07-10
100	029	0,12	Pastagem Permanente Arbustiva				S	REV	2014-07-10
100	031	0,04	Pastagem Permanente Arbustiva				S	REV	2014-07-10
100	032	0,05	Culturas Temporárias				N	REV	2014-07-10
100	033	0,03	Culturas Temporárias				N	REV	2014-07-10
100	034	0,12	Culturas Temporárias				N	REV	2014-07-10
100	035	0,13	Culturas Temporárias				N	REV	2014-07-10
100	036	0,15	Culturas Temporárias				N	REV	2014-07-10
100	037	0,22	Culturas Temporárias				N	REV	2014-07-10
100	038	0,81	Culturas Temporárias				N	REV	2014-07-10
100	040	0,58	Culturas Temporárias				N	REV	2014-07-10
100	041	0,98	Culturas Temporárias				N	REV	2014-07-10
100	046	2,25	Culturas Temporárias				S	REV	2014-07-10
100	047	2,10	Culturas Temporárias				S	REV	2014-07-10
100	048	1,11	Outras culturas permanentes				S	REV	2014-07-28
100	058	2,92	Culturas Temporárias				S	REV	2014-07-24
100	060	1,07	Culturas Temporárias				N	REV	2014-07-25
100	061	0,15	Pastagem Permanente Arbustiva				S	REV	2014-07-10
100	063	3,27	Culturas Temporárias				N	REV	2014-07-25
100	066	0,04	Pastagem Permanente Arbustiva				S	REV	2014-07-10
100	067	0,28	Culturas Temporárias				N	REV	2014-07-25
100	068	0,07	Pastagem Permanente Arbustiva				S	REV	2014-07-25
100	069	0,06	Pastagem Permanente Arbustiva				S	REV	2014-07-10
100	071	0,08	Pastagem Permanente Arbustiva				S	REV	2014-07-10
100	072	0,04	Pastagem Permanente Arbustiva				S	REV	2014-07-10
100	073	0,02	Cabeceiras de Culturas Permanentes				S	REV	2014-07-24
100	074	0,05	Cabeceiras de Culturas Permanentes				S	REV	2014-07-24
100	075	0,07	Cabeceiras de Culturas Permanentes				S	REV	2014-07-24
101	007	1,49	Pastagem Permanente Arbustiva				S	CO11	2012-03-27
102	011	0,29	Pastagem Permanente Arbustiva				N	CO11	2012-03-27
102	012	0,30	Pastagem Permanente Arbustiva				N	CO11	2012-03-27
102	013	1,51	Pastagem Permanente Arbustiva				N	CO11	2012-03-27

Assinatura do Técnico:

Local:

Assinatura do Beneficiário:

Data:

Criado por: IDIGITAL





IFAP  
Instituto de Fomento da  
Agricultura e Pesca, L.P.

Caracterização da Exploração Agrícola

IE



Data de emissão: 27/10/2015



5 1 P I E - 2 7 1 0 1 5 - 1 - 2 1 0 7 2 1 7 - N

Nº de páginas: 21

## IDENTIFICAÇÃO DO BENEFICIÁRIO

NIFAP: 2107217

NIF: 501105808

## 2. Identificação de Subparcelas

As informações associadas a subparcelas que constem do quadro 2.2 - Propostas de ocupação de solo (Supervisão) têm carácter provisório, pelo que podem ser alteradas após a sua confirmação.

### 2.1. Caracterização das subparcelas com área elegível

N.º Seq	N.º Sub Parcela	Área (m²)	Ocupação de Solo		V.A.	Grau Cob.	Região	Origem Dados	Última Revisão
			Classe	Detalhe					
102	014	1,38	Pastagem Permanente Arbustiva				N	CO11	2012-03-27
103	002	5,34	Pastagem Permanente Arbustiva				S	CO11	2012-03-27
103	007	0,65	Pastagem Permanente Arbustiva				S	CO11	2012-03-27
103	008	2,35	Pastagem Permanente Arbustiva				S	CO11	2012-03-27
105	005	1,77	Pastagem Permanente	Pastagem Natural			N	REV	2014-07-25
105	006	1,56	Pastagem Permanente				N	REV	2014-08-05
106	001	2,57	Pastagem Permanente Arbustiva				N	CO11	2012-03-27
107	008	0,02	Pastagem Permanente Arbustiva				S	REV	2014-07-10
107	009	0,33	Pastagem Permanente	Pastagem Natural			N	REV	2014-07-25
108	039	29,09	Pastagem Permanente				S	REV	2014-07-25
108	041	0,11	Pastagem Permanente				S	REV	2014-07-25
108	044	0,24	Pastagem Permanente				S	REV	2014-07-29
108	045	0,06	Elemento Linear Linha de Água				S	REV	2014-07-25
108	046	1,98	Pastagem Permanente				S	REV	2014-07-25
108	047	69,55	Pastagem Permanente				S	REV	2014-07-25
108	001	0,23	Pastagem Permanente Arbustiva				S	CO11	2012-03-27
110	013	0,35	Pastagem Permanente Arbustiva				S	REV	2014-07-10
110	021	65,64	Pastagem Permanente	Pastagem Natural			N	REV	2014-08-05
110	022	14,43	Pastagem Permanente	Pastagem Natural			N	REV	2014-07-10
110	027	12,10	Pastagem Permanente	Pastagem Natural			N	REV	2014-07-10
110	033	0,11	Pastagem Permanente Arbustiva				S	REV	2014-07-10
110	049	0,20	Pastagem Permanente Arbustiva				S	REV	2014-07-10
110	054	34,86	Pastagem Permanente	Pastagem Natural			S	REV	2014-07-25
110	055	2,17	Pastagem Permanente	Pastagem Natural			N	REV	2014-07-10
110	057	1,71	Pastagem Permanente	Pastagem Natural			S	REV	2014-07-25
110	060	50,94	Pastagem Permanente	Pastagem Natural			S	REV	2014-07-25
110	063	0,36	Culturas frutícolas				N	REV	2014-07-10
110	064	0,07	Cabeceiras de Culturas Permanentes				S	REV	2014-07-10
110	065	0,83	Culturas frutícolas				N	REV	2014-07-10
110	068	0,03	Pastagem Permanente Arbustiva				S	REV	2014-07-10
110	072	0,01	Pastagem Permanente	Pastagem Natural			S	REV	2014-07-25
110	075	26,67	Pastagem Permanente	Pastagem Natural			S	REV	2014-07-25
110	097	1,41	Pastagem Permanente	Pastagem Natural			N	REV	2014-07-10
110	098	0,75	Pastagem Permanente	Pastagem Natural			S	REV	2014-07-25
110	100	0,01	Elemento Linear Linha de Água				S	REV	2014-07-10
110	101	0,08	Pastagem Permanente	Pastagem Natural			N	REV	2014-07-10
110	102	1,20	Pastagem Permanente	Pastagem Natural			S	REV	2014-07-25
110	104	0,03	Cabeceiras de Culturas Permanentes	Pastagem Natural			S	REV	2014-07-25
111	002	0,25	Pastagem Permanente Arbustiva				S	REV	2014-07-10
111	003	1,84	Culturas Temporárias	Culturas Forrageiras			N	REV	2014-07-10
112	001	2,61	Pastagem Permanente Arbustiva				S	CO11	2012-03-27
113	001	6,31	Pastagem Permanente Arbustiva				S	REDES	2012-07-20
116	015	1,28	Culturas frutícolas				S	REV	2014-07-10
116	016	0,77	Culturas Temporárias				N	REV	2014-07-10
116	019	1,21	Culturas Temporárias				S	REV	2014-07-10
116	028	5,42	Culturas Temporárias				S	REV	2014-07-25
116	030	0,08	Cabeceiras de Culturas Permanentes				S	REV	2014-07-25
116	031	0,09	Cabeceiras de Culturas Permanentes				S	REV	2014-07-10
116	032	40,44	Culturas Temporárias				N	REV	2014-07-25

Assinatura do Técnico: \_\_\_\_\_

Local: \_\_\_\_\_

Data: \_\_\_\_\_

Assinatura do Beneficiário: \_\_\_\_\_

Criado por: DIGITAL

 <b>IFAP</b> <small>Instituto de Fomento da Agricultura e Pecuária, IP</small>	<b>Caracterização da Exploração Agrícola</b>	<b>IE</b>	 <small>GOVERNO DE PORTUGAL</small> <small>Ministério da Agricultura e do Ordenamento do Território</small>
	 <small>S I F I E . 2 7 1 0 1 5 . 1 . 2 1 0 7 2 1 7 . N</small>	<b>Data de emissão:</b> 27/10/2015	

**IDENTIFICAÇÃO DO BENEFICIÁRIO**

NIFAP: 2107217

NIF: 501105808

**2. Identificação de Subparcelas**

As informações associadas a subparcelas que constem do quadro 2.2 - Propostas de ocupação de solo (Supervisão) têm carácter provisório, pelo que podem ser alteradas após a sua confirmação.

**2.1. Caracterização das subparcelas com área elegível**

N.º Seq	N.º Sub Parcela	Área (ha)	Classe	Ocupação de Solo	Detalhe	V.A.	Grau Cob.	Regadio	Origem Dados	Última Revisão	
118	002	0.31	Olival					N	REV	2014-08-05	
120	028	14.41	Pastagem Permanente Arbustiva					S	REV	2014-07-10	
120	036	0.75	Pastagem Permanente					N	REV	2014-07-10	
120	055	0.08	Pastagem Permanente		Pastagem Natural			S	REV	2014-07-25	
120	075	0.48	Pastagem Permanente Arbustiva					S	REV	2014-07-10	
120	076	0.32	Pastagem Permanente Arbustiva					S	REV	2014-07-10	
120	079	0.01	Pastagem Permanente Arbustiva					S	REV	2014-07-10	
120	080	0.02	Pastagem Permanente Arbustiva					S	REV	2014-07-10	
120	081	0.62	Pastagem Permanente Arbustiva					S	REV	2014-07-10	
120	082	0.69	Pastagem Permanente Arbustiva					S	REV	2014-07-10	
121	006	23.40	Esapaco florestal arborizado					S	CTLD	2012-03-27	
121	007	0.03	Esapaco florestal arborizado					S	REDES	2012-07-20	
121	008	0.49	Esapaco florestal arborizado					S	REDES	2012-07-20	
121	009	0.41	Esapaco florestal arborizado					S	REDES	2012-07-20	
121	011	0.02	Esapaco florestal arborizado					S	REDES	2012-07-20	
121	012	0.33	Esapaco florestal arborizado					S	REDES	2012-07-20	
121	014	0.13	Esapaco florestal arborizado					S	REDES	2012-07-20	
121	015	0.01	Esapaco florestal arborizado					S	REDES	2012-07-20	
121	016	0.01	Esapaco florestal arborizado					S	REDES	2012-07-20	
121	017	0.03	Esapaco florestal arborizado					S	REDES	2012-07-20	
121	018	0.06	Esapaco florestal arborizado					S	REDES	2012-07-20	
121	019	0.01	Esapaco florestal arborizado					S	REDES	2012-07-20	
121	022	0.66	Esapaco florestal arborizado					S	REDES	2012-07-20	
121	023	0.01	Pastagem Permanente Arbustiva					S	REDES	2012-07-20	
121	024	0.01	Pastagem Permanente Arbustiva					S	REDES	2012-07-20	
121	026	0.02	Pastagem Permanente Arbustiva					S	REDES	2012-07-20	
122	002	0.10	Pastagem Permanente Arbustiva					S	CO11	2012-03-27	
123	001	0.01	Pastagem Permanente					S	CO11	2012-03-27	
126	001	0.04	Pastagem Permanente Arbustiva					S	CO11	2012-03-27	
126	001	0.05	Pastagem Permanente					S	REV	2014-07-25	
126	001	0.01	Pastagem Permanente					S	REV	2014-07-25	
132	001	0.01	Culturas Temporárias					S	REV	2014-07-25	
136	001	0.01	Pastagem Permanente					S	REV	2014-07-25	
136	001	0.02	Pastagem Permanente					S	REV	2014-07-25	
140	001	0.02	Culturas Temporárias					S	REV	2014-07-10	
140	002	0.04	Culturas Temporárias					S	REV	2014-07-10	
142	005	13.26	Esapaco florestal arborizado		PM-Azinhela/Sobreiro			N	INO	2014-05-02	
142	008	0.34	Pastagem Permanente Arbustiva					S	INO	2014-05-02	
142	009	0.03	Pastagem Permanente Arbustiva					S	INO	2014-05-02	
142	010	0.11	Pastagem Permanente Arbustiva					S	INO	2014-05-02	
144	012	19.17	Pastagem Permanente		Pastagem Natural			N	INO	2014-05-02	
144	017	1.19	PPE-QU: Pastagem Permanente em Sob Coberto de Quercif					B	N	REV	2013-11-21
144	022	0.98	PPE-QU: Pastagem Permanente em Sob Coberto de Quercif					B	N	REV	2013-11-18
144	025	0.38	Pastagem Permanente Arbustiva					S	REV	2013-11-18	
144	029	7.64	Pastagem Permanente		Pastagem Natural			N	INO	2013-11-18	
144	031	0.35	Pastagem Permanente Arbustiva					S	REV	2013-11-18	
144	032	5.15	Pastagem Permanente		Pastagem Natural			N	INO	2013-11-18	
144	033	0.46	Pastagem Permanente Arbustiva					S	REV	2013-11-18	
144	034	0.07	Pastagem Permanente Arbustiva					S	REV	2013-11-18	

Assinatura do Técnico :

Local :

Data :

Assinatura do Beneficiário :

Criado por : IDIGITAL



 Instituto de Fomento e Apoio da Agricultura e Pecuária, Lda	Caracterização da Exploração Agrícola	IE	 GOVERNO DE PORTUGAL
	 S I P I E . 2 7 1 0 1 5 . 1 . 2 1 0 7 2 1 7 . N	Data de emissão: 27/10/2015	

IDENTIFICAÇÃO DO BENEFICIÁRIO	
NIFAP: 2107217	NIF: 501105808

2. Identificação de Subparcelas

As informações associadas a subparcelas que constem do quadro 2.2 - Propostas de ocupação de solo (Supervisão) têm carácter provisório, pelo que podem ser alteradas após a sua confirmação.

2.1. Caracterização das subparcelas com área elegível

Seq	N.º Sub Parcela	Área (ha)	Ocupação do Solo		V.A.	Grau Cob.	Região	Origem Dados	Última Revisão
			Classe	Detalhe					
144	035	0,03	Pastagem Permanente Arbustiva				S	REV	2013-11-18
144	036	0,76	Pastagem Permanente Arbustiva				S	REV	2013-11-18
144	037	0,16	Pastagem Permanente Arbustiva				S	REV	2013-11-18
144	038	0,09	Pastagem Permanente Arbustiva				S	REV	2013-11-18
144	042	1,09	PPE-QU: Pastagem Permanente em Sob Coberto de Quercif			B	N	REV	2013-11-18
145	001	2,20	PPE-QU: Pastagem Permanente em Sob Coberto de Quercif			B	N	REV	2013-11-19
146	001	2,16	Culturas Temporárias				N	REV	2013-11-18
147	001	2,56	Culturas Temporárias				N	REV	2013-11-18
148	001	0,20	Pastagem Permanente	Pastagem Natural			N	INO	2014-05-05
148	002	0,07	Zonas de Protecção / Conservação				S	DET	2014-04-02
148	003	0,10	Culturas Temporárias				S	REV	2013-11-20
149	049	26,97	Pastagem Permanente	Pastagem Natural			N	INO	2014-05-02
149	050	32,96	Pastagem Permanente	Pastagem Natural			N	INO	2014-05-02
149	061	0,03	Pastagem Permanente	Pastagem Natural			N	INO	2014-05-02
149	062	0,01	Pastagem Permanente	Pastagem Natural			N	REV	2013-11-20
149	070	17,77	Pastagem Permanente	Pastagem Natural			N	INO	2014-05-02
149	071	1,75	Pastagem Permanente	Pastagem Natural			N	REV	2013-11-20
149	072	0,29	Pastagem Permanente	Pastagem Natural			N	REV	2013-11-20
149	074	21,32	Pastagem Permanente				N	REV	2013-11-20
149	076	3,24	Pastagem Permanente				N	REV	2013-11-20
149	078	6,95	Pastagem Permanente				N	REV	2013-11-20
149	082	0,01	Pastagem Permanente				N	REV	2013-07-11
149	083	0,04	Zonas de Protecção / Conservação				S	DET	2014-04-02
149	084	0,09	Zonas de Protecção / Conservação				S	REV	2013-07-16
149	085	0,08	Zonas de Protecção / Conservação				S	DET	2014-04-02
150	017	0,21	Pastagem Permanente Arbustiva				S	REV	2013-11-18
150	018	0,05	Pastagem Permanente Arbustiva				S	REV	2013-11-18
150	019	0,07	Pastagem Permanente Arbustiva				S	REV	2013-11-18
150	025	0,99	PPE-QU: Pastagem Permanente em Sob Coberto de Quercif			B	N	REV	2013-11-18
150	026	1,79	PPE-QU: Pastagem Permanente em Sob Coberto de Quercif			B	N	REV	2013-11-18
150	027	2,60	PPE-QU: Pastagem Permanente em Sob Coberto de Quercif			B	N	REV	2013-11-18
150	028	1,68	PPE-QU: Pastagem Permanente em Sob Coberto de Quercif			B	N	REV	2013-11-18
150	030	2,74	PPE-QU: Pastagem Permanente em Sob Coberto de Quercif			B	N	REV	2013-11-18
150	032	6,20	PPE-QU: Pastagem Permanente em Sob Coberto de Quercif			B	N	REV	2013-12-04
150	033	1,03	PPE-QU: Pastagem Permanente em Sob Coberto de Quercif			B	N	REV	2013-11-18
150	038	3,80	PPE-QU: Pastagem Permanente em Sob Coberto de Quercif			A	N	REV	2013-11-18
150	039	0,06	Pastagem Permanente Arbustiva				S	REV	2013-11-18
151	001	0,01	PPE-QU: Pastagem Permanente em Sob Coberto de Quercif			B	N	REV	2013-11-18
152	013	5,39	Olival	E-Oliveira			N	REV	2013-11-15
152	014	28,55	Olival	E-Oliveira			N	REV	2013-11-15
152	015	0,06	Olival				S	REV	2013-07-11
154	016	0,56	Sobreiros destinados à produção de cortiça				S	REV	2013-11-20
154	017	0,80	Sobreiros destinados à produção de cortiça				S	REV	2013-11-20
154	018	0,49	Sobreiros destinados à produção de cortiça				S	REV	2013-11-20
154	018	1,28	Sobreiros destinados à produção de cortiça				S	REV	2013-11-20
154	028	6,32	Pastagem Permanente	Pastagem Natural			N	INO	2013-11-20
154	030	0,20	Pastagem Permanente	Pastagem Natural			N	INO	2013-11-20
154	033	6,47	Pastagem Permanente	Pastagem Natural			N	INO	2014-05-02
154	034	2,43	Pastagem Permanente	Pastagem Natural			N	INO	2014-05-02

Assinatura do Técnico : \_\_\_\_\_ Local : \_\_\_\_\_

Assinatura do Beneficiário : \_\_\_\_\_ Data : \_\_\_\_\_

\_\_\_\_\_ Criado por : DIGITAL

 Instituto de Financiamento da Agricultura e Pescas, IP	Caracterização da Exploração Agrícola	IE	 GOVERNO DE PORTUGAL	Data de emissão: 27/10/2015
	 S I P I E . 2 7 1 0 1 5 . 1 . 2 1 0 7 2 1 7 . N			Nº de página: 21

IDENTIFICAÇÃO DO BENEFICIÁRIO	
NIFAP: 2107217	NIF: 501105808

2. Identificação de Subparcelas

As informações associadas a subparcelas que constem do quadro 2.2 - Propostas de ocupação de solo (Superfície) têm carácter provisório, pelo que podem ser alteradas após a sua confirmação.

2.1. Caracterização das subparcelas com área elegível

Seq	N.º Sub Parcela	Área (ha)	Ocupação de Solo		V.A.	Grau Cob.	Região	Origem Dados	Última Revisão
			Classe	Detalhe					
154	036	0.02	Pastagem Permanente				N	REV	2013-07-11
155	010	14.97	Sobreiros destinados à produção de cortiça				N	REV	2013-11-20
155	013	1.96	Pastagem Permanente	Pastagem Natural			N	REV	2013-11-20
155	015	5.18	Sobreiros destinados à produção de cortiça				S	REV	2013-11-20
155	018	6.53	Sobreiros destinados à produção de cortiça				N	REV	2013-12-19
155	019	0.16	Sobreiros destinados à produção de cortiça				N	REV	2013-11-20
155	020	1.89	Sobreiros destinados à produção de cortiça				N	REV	2013-11-20
155	021	0.05	Pastagem Permanente				N	REV	2013-07-11
155	022	0.02	Pastagem Permanente				N	REV	2013-07-11
156	001	4.45	Culturas Temporárias	Culturas Anuais			N	REV	2013-11-20
161	007	1.43	Pastagem Permanente				S	REV	2013-11-20
162	001	0.09	Pastagem Permanente				S	REV	2013-11-20
163	001	0.02	Pastagem Permanente	Pastagem Natural			N	INO	2014-05-02
163	002	0.04	Zonas de Protecção / Conservação				S	DET	2014-04-02
164	001	0.32	Zonas de Protecção / Conservação				S	DET	2014-04-02
164	002	0.06	Pastagem Permanente	Pastagem Natural			N	REV	2013-11-20

2.3. Detalhe das áreas sociais afetadas ao REAP

N.º Seq	N.º Sub Parcela	Atributos da área social		
		Tipo de Construção	Especie animal associada	
23	002	Instalações pecuárias	Bovinos	
108	040	Instalações pecuárias	Suínos	
108	049	Instalações pecuárias	Suínos	

Assinatura do Técnico :	Local :
Assinatura do Beneficiário :	Data :
	Criado por : DIGITAL









S I P I E . 2 5 0 8 1 5 . 1 . 5 3 8 2 4 7 6 . N

Data de emissão: 25/08/2015

Nº de páginas: 17

# IDENTIFICAÇÃO DO BENEFICIÁRIO

NIFAP: 5362476

NIF: 504301403

## Sistema de Identificação Parcelar

### 1. Identificação das Parcelas / Baldios

#### 1.1 Identificação das parcelas / baldios

N.º Seq	N.º Parcelário	Nome da Parcela	Secção / Finanças	Artigo	Exploração		MultiDec	Área GIS (ha)	MAE		IQFP	Ação	Data última atualização
					Forma	SNUL			1.º PILAR	2.º PILAR			
1205 - CASTELO DE VIDE													
01 - NOSSA SENHORA DA GRAÇA DE PÓVOA													
1	2552869000001	HERD. S. ISIDORO	A-AA	1	Proprietári	S		0,90	0,00	0,00	1	L	2012-07-19
2	2552869001035	HERD. S. ISIDORO	A-AA	1	Proprietári	S		0,01	0,00	0,01	0	L	2015-01-24
3	2552869075001	HERD. S. ISIDORO	A-AA	1	Proprietári	S		2,72	0,00	0,00	5	O	2013-07-02
4	2552869076001	HERD. S. ISIDORO	A-AA	1	Proprietári	S		4,72	0,00	4,72	4	L	2015-01-24
5	2552869076009	HERD. S. ISIDORO	A-AA	1	Proprietári	S		13,42	0,00	13,40	4	L	2015-02-24
6	2552869076025	HERD. S. ISIDORO	A-AA	1	Proprietári	S		0,06	0,00	0,06	1	L	2015-02-24
7	2552869076031	HERD. S. ISIDORO	A-AA	1	Proprietári	S		0,02	0,00	0,02	0	L	2015-01-24
8	2552869076001	HERD. S. ISIDORO	A-AA	1	Proprietári	S		0,02	0,00	0,02	1	L	2015-01-26
8	25528696883004	HERD. S. ISIDORO	A-AA	1	Proprietári	S		0,12	0,00	0,01	1	O	2012-08-16
10	25529080736008	HERD. S. ISIDORO	A-AA	1	Proprietári	S		0,01	0,00	0,01	1	L	2015-01-24
11	2552888496001	HERD. S. ISIDORO	A-AA	1	Proprietári	S		0,39	0,00	0,01	1	L	2013-01-11
12	2552889217001	HERD. S. ISIDORO	A-AA	1	Proprietári	S		0,45	0,00	0,00	1	L	2011-07-19
13	2552889217002	HERD. S. ISIDORO	A-AA	1	Proprietári	S		0,28	0,00	0,00	1	L	2011-07-19
14	2552889217003	HERD. S. ISIDORO	A-AA	1	Proprietári	S		612,10	0,00	607,81	1	O	2015-02-24
15	2552889218002	HERD. S. ISIDORO	A-AA	1	Proprietári	S		309,10	0,00	308,32	3	L	2015-02-24
15	2552889218003	HERD. S. ISIDORO	A-AA	1	Proprietári	S		0,13	0,00	0,00	1	N	2011-07-19
17	2552889218004	HERD. S. ISIDORO	A-AA	1	Proprietári	S		0,26	0,00	0,00	2	N	2011-07-19
18	2552889218007	HERD. S. ISIDORO	A-AA	1	Proprietári	S		0,22	0,00	0,00	1	N	2011-07-19
19	2552891922001	HERD. S. ISIDORO	A-AA	1	Proprietári	S		1,03	0,00	0,04	1	O	2013-07-02
20	2552891922003	HERD. S. ISIDORO	A-AA	1	Proprietári	S		0,17	0,00	0,00	1	L	2011-07-19
21	2552891923003	HERD. S. ISIDORO	A-AA	1	Proprietári	S		28,95	0,00	28,95	2	O	2013-07-02
22	2552891923013	HERD. S. ISIDORO	A-AA	1	Proprietári	S		0,19	0,00	0,00	1	O	2013-07-02
23	2552895244001	HERD. S. ISIDORO	A-AA	1	Proprietári	S		2,05	0,00	2,05	1	O	2013-03-22
24	2552895245004	HERD. S. ISIDORO	A-AA	1	Proprietári	S		0,26	0,00	0,26	1	O	2013-03-22
25	2552899756001	HERD. S. ISIDORO	A-AA	1	Proprietári	S		0,41	0,00	0,00	5	O	2013-07-02
26	2552899756003	HERD. S. ISIDORO	A-AA	1	Proprietári	S		4,76	0,00	3,81	5	L	2015-01-24
27	2552899756004	HERD. S. ISIDORO	A-AA	1	Proprietári	S		558,18	0,00	548,29	3	O	2015-02-24
28	2572815071001	HERD. S. ISIDORO	A-AA	1	Proprietári	S		0,19	0,00	0,00	1	O	2011-07-19
29	2572818758022	HERD. S. ISIDORO	A-AA	1	Proprietári	S		0,88	0,88	0,88	1	O	2013-03-22
30	2572819191001	HERD. S. ISIDORO	A-AA	1	Proprietári	S		1,67	1,67	1,67	1	O	2013-03-22
31	2572820847001	HERD. S. ISIDORO	A-AA	1	Proprietári	S		7,75	7,75	7,75	1	O	2013-03-22
32	2572820847002	HERD. S. ISIDORO	A-AA	1	Proprietári	S		0,15	0,00	0,00	1	O	2011-10-18
33	2572824451001	CHARCA DOS PORCOS	A-AA	1	Proprietári	N		0,74	0,00	0,00	1	O	2008-04-11
34	2572845624001	HERD. S. ISIDORO	A-AA	1	Proprietári	S		31,25	31,25	31,25	1	O	2014-09-16
35	2572879558001	HERD. S. ISIDORO	A-AA	1	Proprietári	S		0,26	0,00	0,00	1	L	2011-07-19
36	2572879559003	HERD. S. ISIDORO	A-AA	1	Proprietári	S		0,25	0,00	0,00	1	N	2011-07-19
37	2572884150001	HERD. S. ISIDORO	A-AA	1	Proprietári	S		0,14	0,00	0,00	2	L	2011-07-19
38	2582924501001	HERD. S. ISIDORO	A-AA	1	Proprietári	S		15,12	14,71	15,12	1	O	2015-02-24
39	2582931338001	Herdade de S. Isidro	A-AA	1	Proprietári	S		19,58	19,49	19,49	1	O	2013-03-22
40	2582843786003	HERD. S. ISIDORO	A-AA	1	Proprietári	S		0,16	0,00	0,00	1	O	2012-08-16
41	2582843789004	HERD. S. ISIDORO	A-AA	1	Proprietári	S		0,28	0,00	0,03	2	O	2012-08-16

Assinatura do Técnico :

Local :

Data :

Assinatura do Beneficiário :

Criado por : IDIGITAL



 <b>IFAP</b> <small>Instituto de Fomento da Agricultura e Pecuária, L.P.</small>	Caracterização da Exploração Agrícola		<b>IE</b>  <small>GOVERNO DE PORTUGAL</small> <small>SECRETARIA DE AGRICULTURA, PESCA E ALIMENTAÇÃO</small>
	 <small>S I P I E . 2 5 0 8 1 5 . 1 . 5 3 8 2 4 7 6 . N</small>		
Data de emissão: 25/08/2015		Nº de páginas: 17	

## IDENTIFICAÇÃO DO BENEFICIÁRIO

NIFAP: 5302476

NIF: 504301403

### 1. Identificação de Parcelas / Baldios

#### 1.1 Identificação das parcelas / baldios

N.º Seq	N.º Parcelário	Nome da Parcela	Secção / Finanças	Artigo	Exploração		MultDec	Área GIS (ha)	MAE		IQFP	Ação	Data última atualização
					Forma	S/N/L			1ª PLAR	2ª PLAR			
42	2592860200001	HERD. S. ISIDORO	A-A4	1	Proprietário	S		0,35	0,00	0,00	4	L	2011-07-19
43	2592860200002	HERD. S. ISIDORO	A-A4	1	Proprietário	S		0,31	0,00	0,24	3	L	2012-07-19
44	2592860200004	HERD. S. ISIDORO	A-A4	1	Proprietário	S		0,17	0,00	0,00	5	L	2011-07-19
45	2592860201015	HERD. S. ISIDORO	A-A4	1	Proprietário	S		0,01	0,00	0,01	0	N	2012-07-19
46	2592860201023	HERD. S. ISIDORO	A-A4	1	Proprietário	N		0,003	0,00	0,00	0	N	2012-07-19
47	2592873239020	HERD. S. ISIDORO	A-A4	1	Proprietário	S		0,01	0,00	0,00	0	N	2012-07-19
48	2592873239024	HERD. S. ISIDORO	A-A4	1	Proprietário	N		0,002	0,00	0,00	0	O	2015-02-24
49	2592883112019	HERD. S. ISIDORO	A-A4	1	Proprietário	S		5,07	0,00	5,07	5	N	2013-01-11
50	2592843245029	HERD. S. ISIDORO	A-A4	1	Proprietário	N		0,002	0,00	0,00	0	N	2012-07-19
51	2592843245030	HERD. S. ISIDORO	A-A4	1	Proprietário	S		0,01	0,00	0,00	0	N	2012-07-19
52	2592843245031	HERD. S. ISIDORO	A-A4	1	Proprietário	N		0,004	0,00	0,00	0	N	2012-07-19
53	2592843245033	HERD. S. ISIDORO	A-A4	1	Proprietário	S		0,01	0,00	0,01	0	O	2012-07-20
54	2592843245034	HERD. S. ISIDORO	A-A4	1	Proprietário	N		0,001	0,00	0,00	0	N	2012-07-19
55	2592843245035	HERD. S. ISIDORO	A-A4	1	Proprietário	N		0,001	0,00	0,00	0	O	2012-07-20

1212 - NISA

05 - MONTALVÃO

56	2552861756001	HERD. S. ISIDORO	A-A4	1	Proprietário	N		0,002	0,00	0,00	0	O	2015-02-21
57	2552869001019	HERD. S. ISIDORO	A-A4	1	Proprietário	S		0,01	0,00	0,00	0	L	2012-07-23
58	2552869001034	HERD. S. ISIDORO	A-A4	1	Proprietário	S		0,03	0,03	0,03	1	L	2015-01-24
59	2552883494001	HERD. S. ISIDORO	A-A4	1	Proprietário	S		0,06	0,00	0,06	2	N	2015-01-24
60	2552887676017	HERD. S. ISIDORO	A-A4	1	Proprietário	S		0,01	0,00	0,01	1	L	2012-07-23
61	2552887676019	HERD. S. ISIDORO	A-A4	1	Proprietário	S		0,04	0,00	0,04	1	L	2012-07-23
62	2552887676026	HERD. S. ISIDORO	A-A4	1	Proprietário	S		0,03	0,00	0,03	1	L	2015-01-24
63	2552891583001	HERD. S. ISIDORO	A-A4	1	Proprietário	S		0,04	0,00	0,04	1	N	2015-01-24
64	255286883009	HERD. S. ISIDORO	A-A4	1	Proprietário	S		0,03	0,00	0,03	2	L	2012-07-23
65	2552907985001	HERD. S. ISIDORO	A-A4	1	Proprietário	S		0,02	0,00	0,02	0	N	2015-01-24

Nº total de parcelas: 65

Total Área GIS (ha): 1,625,56

Total Área Explorada (ha):

1,624,81

#### 1.2. Parcelas Eliminadas ou Mortas

N.º de Parcelário	Nome da Parcela	Secção / Finanças	Artigo	Área GIS (ha)	Ação	Data última atualização
2552877778007	HERD. S. ISIDORO	A-A4	1	0,001	M	2015-02-04
2552867676029	HERD. S. ISIDORO	A-A4	1	0,004	M	2015-02-04
2552896883010	HERD. S. ISIDORO	A-A4	1	0,01	M	2015-02-04
2552896883011	HERD. S. ISIDORO	A-A4	1	0,001	M	2015-02-04
2552896883013	HERD. S. ISIDORO	A-A4	1	0,004	M	2015-02-04
2552908736005	HERD. S. ISIDORO	A-A4	1	0,003	M	2015-02-04

#### 1.3. Árvores Georreferenciadas

N.º Seq	Tipo	Data Plantação		Nº Árvores
		Ano	Mês	
29	Oliveira	1903	01	5
30	Oliveira	1903	01	90
31	Oliveira	1903	01	500
38	Oliveira	1903	01	1.222

Assinatura do Técnico:

Local:

Data:

Assinatura do Beneficiário:

Criado por: DIGITAL



S I P I E . 2 5 0 8 1 5 . 1 . 5 3 8 2 4 7 6 . N

Data de emissão: 25/08/2015

Nº de páginas: 17

IDENTIFICAÇÃO DO BENEFICIÁRIO

NIFAP: 6392476

NIF: 504301403

1.3. Árvores Georreferenciadas

N.º Seq	Tipo	Data Plantação		N.º Árvores
		Ano	Mês	
39	Oliveira	2005	03	7.763

1.4. Condicionantes da parcela

N.º Seq	Tipo de condicionante		Área condicionante (ha)	Data da última atualização
1	Área Protegida - Serra de São Mamede (PNT)		0.88	2015-02-25
1	Parque Natural Condicionante Tipo 2 - 2 SIC, 3 ZPE - São Mamede, Cais - Campo Maior, São Vicente, Tr		0.90	2015-02-23
1	Faixa de proteção Massas de Água (Rio)		0.69	2015-04-09
1	Sítio de Importância Comunitária - São Mamede (PTCON0007)		0.90	2015-02-25
2	Área Protegida - Serra de São Mamede (PNT)		0.01	2015-02-25
2	Faixa de proteção Massas de Água (Rio)		0.01	2015-04-09
2	Sítio de Importância Comunitária - São Mamede (PTCON0007)		0.01	2015-02-25
2	Parque Natural Condicionante Tipo 2 - 2 SIC, 3 ZPE - São Mamede, Cais - Campo Maior, São Vicente, Tr		0.01	2015-02-23
3	Parque Natural Condicionante Tipo 2 - 2 SIC, 3 ZPE - São Mamede, Cais - Campo Maior, São Vicente, Tr		2.72	2015-02-23
3	Faixa de proteção Massas de Água (Rio)		0.50	2015-04-09
3	Sítio de Importância Comunitária - São Mamede (PTCON0007)		2.72	2015-02-25
3	Área Protegida - Serra de São Mamede (PNT)		2.72	2015-02-25
4	Área Protegida - Serra de São Mamede (PNT)		4.65	2015-02-25
4	Faixa de proteção Massas de Água (Rio)		2.37	2015-04-09
4	Sítio de Importância Comunitária - São Mamede (PTCON0007)		4.72	2015-02-25
4	Parque Natural Condicionante Tipo 2 - 2 SIC, 3 ZPE - São Mamede, Cais - Campo Maior, São Vicente, Tr		4.72	2015-02-23
5	Área Protegida - Serra de São Mamede (PNT)		12.12	2015-02-25
5	Sítio de Importância Comunitária - São Mamede (PTCON0007)		13.42	2015-02-25
5	Parque Natural Condicionante Tipo 2 - 2 SIC, 3 ZPE - São Mamede, Cais - Campo Maior, São Vicente, Tr		13.42	2015-02-24
5	Faixa de proteção Massas de Água (Rio)		5.97	2015-04-09
6	Sítio de Importância Comunitária - São Mamede (PTCON0007)		0.06	2015-02-25
6	Faixa de proteção Massas de Água (Rio)		0.06	2015-04-09
6	Parque Natural Condicionante Tipo 2 - 2 SIC, 3 ZPE - São Mamede, Cais - Campo Maior, São Vicente, Tr		0.06	2015-02-24
7	Sítio de Importância Comunitária - São Mamede (PTCON0007)		0.04	2015-02-25
7	Faixa de proteção Massas de Água (Rio)		0.02	2015-02-25
7	Parque Natural Condicionante Tipo 2 - 2 SIC, 3 ZPE - São Mamede, Cais - Campo Maior, São Vicente, Tr		0.02	2015-04-09
8	Sítio de Importância Comunitária - São Mamede (PTCON0007)		0.02	2015-02-25
8	Área Protegida - Serra de São Mamede (PNT)		0.02	2015-02-25
8	Faixa de proteção Massas de Água (Rio)		0.02	2015-04-09
8	Parque Natural Condicionante Tipo 2 - 2 SIC, 3 ZPE - São Mamede, Cais - Campo Maior, São Vicente, Tr		0.02	2015-02-23
9	Parque Natural Condicionante Tipo 2 - 2 SIC, 3 ZPE - São Mamede, Cais - Campo Maior, São Vicente, Tr		0.12	2015-02-23
9	Sítio de Importância Comunitária - São Mamede (PTCON0007)		0.12	2015-02-25
9	Área Protegida - Serra de São Mamede (PNT)		0.12	2015-02-25
10	Sítio de Importância Comunitária - São Mamede (PTCON0007)		0.01	2015-02-25
10	Parque Natural Condicionante Tipo 2 - 2 SIC, 3 ZPE - São Mamede, Cais - Campo Maior, São Vicente, Tr		0.01	2015-02-23
10	Faixa de proteção Massas de Água (Rio)		0.01	2015-04-09
11	Sítio de Importância Comunitária - São Mamede (PTCON0007)		0.39	2015-02-25
11	Área Protegida - Serra de São Mamede (PNT)		0.39	2015-02-25
11	Parque Natural Condicionante Tipo 2 - 2 SIC, 3 ZPE - São Mamede, Cais - Campo Maior, São Vicente, Tr		0.39	2015-02-23
12	Parque Natural Condicionante Tipo 2 - 2 SIC, 3 ZPE - São Mamede, Cais - Campo Maior, São Vicente, Tr		0.45	2015-02-23
12	Área Protegida - Serra de São Mamede (PNT)		0.45	2015-02-25
12	Sítio de Importância Comunitária - São Mamede (PTCON0007)		0.45	2015-02-25
13	Área Protegida - Serra de São Mamede (PNT)		0.28	2015-02-25
13	Sítio de Importância Comunitária - São Mamede (PTCON0007)		0.28	2015-02-25
13	Parque Natural Condicionante Tipo 2 - 2 SIC, 3 ZPE - São Mamede, Cais - Campo Maior, São Vicente, Tr		0.28	2015-02-23
14	Parque Natural Condicionante Tipo 2 - 2 SIC, 3 ZPE - São Mamede, Cais - Campo Maior, São Vicente, Tr		612.10	2015-02-23

Assinatura do Técnico :

Local :

Assinatura do Beneficiário :

Data :

Assinatura do Beneficiário :

Criado por : IDIGITAL





IFAP  
Instituto de Fomento  
da Agricultura e Pesca, IP

Caracterização da Exploração Agrícola

IE



AGÊNCIA DE AGRICULTURA  
DO SUL DO ALGARVE  
E PRODUÇÃO DE VINHOS



S I P I E . 2 5 0 8 1 5 . 1 . 5 3 8 2 4 7 6 . N

Data de emissão: 25/08/2015

Nº de páginas: 17

#### IDENTIFICAÇÃO DO BENEFICIÁRIO

NIFAP: 5382476

NIF: 504301403

#### 1.4. Condicionantes da parcela

N.º Seq	Tipo de condicionante	Área condicionista (ha)	Data da última atualização
14	Sítio de Importância Comunitária - S.Os Mamede (PTCON0007)	612,10	2015-02-25
14	Faixa de proteção Massas de Água (Rio)	1,27	2015-04-09
14	Área Protegida - Serra de S.Os Mamede (PNT)	612,04	2015-02-25
15	Área Protegida - Serra de S.Os Mamede (PNT)	308,98	2015-02-25
15	Faixa de proteção Massas de Água (Rio)	5,35	2015-04-09
15	Parqueamento Natural Condicionante Tipo 2 - 2 SIC, 3 ZPE - S.Os Mamede, Cala - Campo Maior, S.Os Vicente, Tg	309,10	2015-02-24
15	Sítio de Importância Comunitária - S.Os Mamede (PTCON0007)	309,10	2015-02-25
16	Parqueamento Natural Condicionante Tipo 2 - 2 SIC, 3 ZPE - S.Os Mamede, Cala - Campo Maior, S.Os Vicente, Tg	0,13	2015-02-23
16	Área Protegida - Serra de S.Os Mamede (PNT)	0,13	2015-02-25
16	Sítio de Importância Comunitária - S.Os Mamede (PTCON0007)	0,13	2015-02-25
17	Sítio de Importância Comunitária - S.Os Mamede (PTCON0007)	0,26	2015-02-25
17	Parqueamento Natural Condicionante Tipo 2 - 2 SIC, 3 ZPE - S.Os Mamede, Cala - Campo Maior, S.Os Vicente, Tg	0,26	2015-02-23
17	Área Protegida - Serra de S.Os Mamede (PNT)	0,26	2015-02-25
18	Sítio de Importância Comunitária - S.Os Mamede (PTCON0007)	0,22	2015-02-25
18	Parqueamento Natural Condicionante Tipo 2 - 2 SIC, 3 ZPE - S.Os Mamede, Cala - Campo Maior, S.Os Vicente, Tg	0,22	2015-02-23
18	Área Protegida - Serra de S.Os Mamede (PNT)	0,22	2015-02-25
19	Área Protegida - Serra de S.Os Mamede (PNT)	1,03	2015-02-25
19	Parqueamento Natural Condicionante Tipo 2 - 2 SIC, 3 ZPE - S.Os Mamede, Cala - Campo Maior, S.Os Vicente, Tg	1,03	2015-02-23
19	Sítio de Importância Comunitária - S.Os Mamede (PTCON0007)	1,03	2015-02-25
20	Parqueamento Natural Condicionante Tipo 2 - 2 SIC, 3 ZPE - S.Os Mamede, Cala - Campo Maior, S.Os Vicente, Tg	0,17	2015-02-23
20	Área Protegida - Serra de S.Os Mamede (PNT)	0,17	2015-02-25
20	Sítio de Importância Comunitária - S.Os Mamede (PTCON0007)	0,17	2015-02-25
21	Área Protegida - Serra de S.Os Mamede (PNT)	28,95	2015-02-25
21	Sítio de Importância Comunitária - S.Os Mamede (PTCON0007)	28,95	2015-02-25
21	Parqueamento Natural Condicionante Tipo 2 - 2 SIC, 3 ZPE - S.Os Mamede, Cala - Campo Maior, S.Os Vicente, Tg	28,95	2015-02-23
22	Área Protegida - Serra de S.Os Mamede (PNT)	0,18	2015-02-25
22	Sítio de Importância Comunitária - S.Os Mamede (PTCON0007)	0,18	2015-02-25
22	Parqueamento Natural Condicionante Tipo 2 - 2 SIC, 3 ZPE - S.Os Mamede, Cala - Campo Maior, S.Os Vicente, Tg	0,18	2015-02-23
23	Parqueamento Natural Condicionante Tipo 2 - 2 SIC, 3 ZPE - S.Os Mamede, Cala - Campo Maior, S.Os Vicente, Tg	2,05	2015-02-23
23	Área Protegida - Serra de S.Os Mamede (PNT)	2,05	2015-02-25
23	Sítio de Importância Comunitária - S.Os Mamede (PTCON0007)	2,05	2015-02-25
24	Sítio de Importância Comunitária - S.Os Mamede (PTCON0007)	0,26	2015-02-25
24	Área Protegida - Serra de S.Os Mamede (PNT)	0,26	2015-02-25
24	Parqueamento Natural Condicionante Tipo 2 - 2 SIC, 3 ZPE - S.Os Mamede, Cala - Campo Maior, S.Os Vicente, Tg	0,26	2015-02-23
25	Área Protegida - Serra de S.Os Mamede (PNT)	0,41	2015-02-25
25	Sítio de Importância Comunitária - S.Os Mamede (PTCON0007)	0,41	2015-02-25
25	Parqueamento Natural Condicionante Tipo 2 - 2 SIC, 3 ZPE - S.Os Mamede, Cala - Campo Maior, S.Os Vicente, Tg	0,41	2015-02-23
26	Parqueamento Natural Condicionante Tipo 2 - 2 SIC, 3 ZPE - S.Os Mamede, Cala - Campo Maior, S.Os Vicente, Tg	4,76	2015-02-25
26	Área Protegida - Serra de S.Os Mamede (PNT)	4,76	2015-02-25
26	Parqueamento Natural Condicionante Tipo 2 - 2 SIC, 3 ZPE - S.Os Mamede, Cala - Campo Maior, S.Os Vicente, Tg	4,76	2015-02-23
27	Faixa de proteção Massas de Água (Rio)	14,67	2015-04-09
27	Sítio de Importância Comunitária - S.Os Mamede (PTCON0007)	558,18	2015-02-25
27	Parqueamento Natural Condicionante Tipo 2 - 2 SIC, 3 ZPE - S.Os Mamede, Cala - Campo Maior, S.Os Vicente, Tg	558,18	2015-02-23
27	Área Protegida - Serra de S.Os Mamede (PNT)	558,18	2015-02-25
28	Parqueamento Natural Condicionante Tipo 2 - 2 SIC, 3 ZPE - S.Os Mamede, Cala - Campo Maior, S.Os Vicente, Tg	0,19	2015-02-23
28	Sítio de Importância Comunitária - S.Os Mamede (PTCON0007)	0,19	2015-02-25
28	Área Protegida - Serra de S.Os Mamede (PNT)	0,19	2015-02-25
29	Parqueamento Natural Condicionante Tipo 2 - 2 SIC, 3 ZPE - S.Os Mamede, Cala - Campo Maior, S.Os Vicente, Tg	0,88	2015-02-23
29	Sítio de Importância Comunitária - S.Os Mamede (PTCON0007)	0,88	2015-02-25
29	Área Protegida - Serra de S.Os Mamede (PNT)	0,88	2015-02-25
30	Área Protegida - Serra de S.Os Mamede (PNT)	1,67	2015-02-25
30	Parqueamento Natural Condicionante Tipo 2 - 2 SIC, 3 ZPE - S.Os Mamede, Cala - Campo Maior, S.Os Vicente, Tg	1,67	2015-02-23

Assinatura do Técnico :

Local :

Assinatura do Beneficiário :

Data :

Assinatura do Beneficiário :

Criado por :

DIGITAL

 <b>IFAP</b> <small>Instituto de Fomento da Agricultura e Pecuária, Lda</small>	<b>Caracterização da Exploração Agrícola</b>	<b>IE</b>	 <small>GOVERNO DE PORTUGAL</small> <small>MINISTÉRIO DA AGRICULTURA</small> <small>E DO DESENVOLVIMENTO RURAL</small>
	 <small>S I P I E . 2 5 0 8 1 5 . 1 . 5 3 8 2 4 7 6 . N</small>	<b>Data de emissão:</b> 26/08/2015	
<b>Nº de páginas:</b> 17			

# IDENTIFICAÇÃO DO BENEFICIÁRIO

NIFAP: 5382476

NIF: 504301403

## 1.4. Condicionantes da parcela

N.º Seq	Tipo de condicionante	Área condicionada (ha)	Data da última actualização
30	Sítio de Importância Comunitária - Sôo Mamede (PTCON0007)	1,67	2015-02-25
31	Área Protegida - Serra de Sôo Mamede (PNT)	7,75	2015-02-25
31	Sítio de Importância Comunitária - Sôo Mamede (PTCON0007)	7,75	2015-02-25
31	Paçamento Natura Condicionante Tipo 2 - 2 SIC, 3 ZPE - Sôo Mamede, Cala - Campo Maior, Sôo Vicente, Tã	7,75	2015-02-23
32	Sítio de Importância Comunitária - Sôo Mamede (PTCON0007)	0,15	2015-02-25
32	Área Protegida - Serra de Sôo Mamede (PNT)	0,16	2015-02-25
32	Paçamento Natura Condicionante Tipo 2 - 2 SIC, 3 ZPE - Sôo Mamede, Cala - Campo Maior, Sôo Vicente, Tã	0,15	2015-02-23
33	Paçamento Natura Condicionante Tipo 2 - 2 SIC, 3 ZPE - Sôo Mamede, Cala - Campo Maior, Sôo Vicente, Tã	0,74	2015-02-23
33	Sítio de Importância Comunitária - Sôo Mamede (PTCON0007)	0,74	2015-02-25
33	Área Protegida - Serra de Sôo Mamede (PNT)	0,74	2015-02-25
34	Área Protegida - Serra de Sôo Mamede (PNT)	31,25	2015-02-25
34	Paçamento Natura Condicionante Tipo 2 - 2 SIC, 3 ZPE - Sôo Mamede, Cala - Campo Maior, Sôo Vicente, Tã	31,25	2015-02-23
34	Sítio de Importância Comunitária - Sôo Mamede (PTCON0007)	31,25	2015-02-25
35	Paçamento Natura Condicionante Tipo 2 - 2 SIC, 3 ZPE - Sôo Mamede, Cala - Campo Maior, Sôo Vicente, Tã	0,26	2015-02-23
35	Área Protegida - Serra de Sôo Mamede (PNT)	0,26	2015-02-25
35	Sítio de Importância Comunitária - Sôo Mamede (PTCON0007)	0,26	2015-02-25
36	Área Protegida - Serra de Sôo Mamede (PNT)	0,26	2015-02-25
36	Paçamento Natura Condicionante Tipo 2 - 2 SIC, 3 ZPE - Sôo Mamede, Cala - Campo Maior, Sôo Vicente, Tã	0,25	2015-02-23
36	Sítio de Importância Comunitária - Sôo Mamede (PTCON0007)	0,25	2015-02-25
37	Sítio de Importância Comunitária - Sôo Mamede (PTCON0007)	0,14	2015-02-25
37	Paçamento Natura Condicionante Tipo 2 - 2 SIC, 3 ZPE - Sôo Mamede, Cala - Campo Maior, Sôo Vicente, Tã	0,14	2015-02-23
37	Área Protegida - Serra de Sôo Mamede (PNT)	0,14	2015-02-25
38	Paçamento Natura Condicionante Tipo 2 - 2 SIC, 3 ZPE - Sôo Mamede, Cala - Campo Maior, Sôo Vicente, Tã	15,12	2015-02-23
38	Área Protegida - Serra de Sôo Mamede (PNT)	15,12	2015-02-25
38	Sítio de Importância Comunitária - Sôo Mamede (PTCON0007)	15,12	2015-02-25
39	Área Protegida - Serra de Sôo Mamede (PNT)	19,58	2015-02-25
39	Paçamento Natura Condicionante Tipo 2 - 2 SIC, 3 ZPE - Sôo Mamede, Cala - Campo Maior, Sôo Vicente, Tã	19,58	2015-02-23
39	Sítio de Importância Comunitária - Sôo Mamede (PTCON0007)	19,58	2015-02-25
40	Sítio de Importância Comunitária - Sôo Mamede (PTCON0007)	19,58	2015-02-25
40	Área Protegida - Serra de Sôo Mamede (PNT)	0,16	2015-02-25
40	Paçamento Natura Condicionante Tipo 2 - 2 SIC, 3 ZPE - Sôo Mamede, Cala - Campo Maior, Sôo Vicente, Tã	0,16	2015-02-25
41	Paçamento Natura Condicionante Tipo 2 - 2 SIC, 3 ZPE - Sôo Mamede, Cala - Campo Maior, Sôo Vicente, Tã	0,07	2015-04-09
41	Área Protegida - Serra de Sôo Mamede (PNT)	0,26	2015-02-25
41	Sítio de Importância Comunitária - Sôo Mamede (PTCON0007)	0,28	2015-02-25
41	Paçamento Natura Condicionante Tipo 2 - 2 SIC, 3 ZPE - Sôo Mamede, Cala - Campo Maior, Sôo Vicente, Tã	0,28	2015-02-23
42	Área Protegida - Serra de Sôo Mamede (PNT)	0,35	2015-02-25
42	Sítio de Importância Comunitária - Sôo Mamede (PTCON0007)	0,07	2015-04-09
42	Paçamento Natura Condicionante Tipo 2 - 2 SIC, 3 ZPE - Sôo Mamede, Cala - Campo Maior, Sôo Vicente, Tã	0,35	2015-02-25
43	Área Protegida - Serra de Sôo Mamede (PNT)	0,31	2015-02-25
43	Sítio de Importância Comunitária - Sôo Mamede (PTCON0007)	0,31	2015-02-25
43	Paçamento Natura Condicionante Tipo 2 - 2 SIC, 3 ZPE - Sôo Mamede, Cala - Campo Maior, Sôo Vicente, Tã	0,13	2015-04-09
43	Área Protegida - Serra de Sôo Mamede (PNT)	0,31	2015-02-23
44	Paçamento Natura Condicionante Tipo 2 - 2 SIC, 3 ZPE - Sôo Mamede, Cala - Campo Maior, Sôo Vicente, Tã	0,17	2015-02-25
44	Área Protegida - Serra de Sôo Mamede (PNT)	0,17	2015-02-25
44	Sítio de Importância Comunitária - Sôo Mamede (PTCON0007)	0,05	2015-04-09
44	Paçamento Natura Condicionante Tipo 2 - 2 SIC, 3 ZPE - Sôo Mamede, Cala - Campo Maior, Sôo Vicente, Tã	0,17	2015-02-25
45	Área Protegida - Serra de Sôo Mamede (PNT)	0,01	2015-04-09
45	Sítio de Importância Comunitária - Sôo Mamede (PTCON0007)	0,01	2015-02-25
45	Paçamento Natura Condicionante Tipo 2 - 2 SIC, 3 ZPE - Sôo Mamede, Cala - Campo Maior, Sôo Vicente, Tã	0,01	2015-02-25
46	Área Protegida - Serra de Sôo Mamede (PNT)	0,01	2015-02-25
46	Sítio de Importância Comunitária - Sôo Mamede (PTCON0007)	0,003	2015-02-25

Assinatura do Técnico :

Local :

Data :

Assinatura do Beneficiário :

Chado por :

DIGITAL






IFAP  
Instituto de Fomento  
da Agricultura e Pesca, IP

Caracterização da Exploração Agrícola

IE



GOVERNO DE  
PORTUGAL  
Ministério da Agricultura e Pesca, Floresta e Ambiente



5 1 P I E . 2 5 0 8 1 5 . 1 . 5 3 8 2 6 7 6 . N

Data de emissão: 25/08/2015

Nº de páginas: 17

#### IDENTIFICAÇÃO DO BENEFICIÁRIO

NIFAP: 5382476

NIF: 504301403

#### 1.4. Condicionantes da parcela

N.º Seq	Tipo de condicionante	Área condicionada (ha)	Data da última atualização
46	Faixa de proteção Massas de Água (Rio)	0,003	2015-04-08
46	Pacamento Natura Condicionante Tipo 2 - 2 SIC, 3 ZPE - São Mamede, Cala - Campo Maior, São Vicente, Ta	0,003	2015-02-23
46	Sítio de Importância Comunitária - São Mamede (PTCON0007)	0,003	2015-02-25
47	Faixa de proteção Massas de Água (Rio)	0,01	2015-04-09
47	Área Protegida - Serra de São Mamede (PNT)	0,01	2015-02-25
47	Sítio de Importância Comunitária - São Mamede (PTCON0007)	0,01	2015-02-25
47	Pacamento Natura Condicionante Tipo 2 - 2 SIC, 3 ZPE - São Mamede, Cala - Campo Maior, São Vicente, Ta	0,01	2015-02-23
48	Pacamento Natura Condicionante Tipo 2 - 2 SIC, 3 ZPE - São Mamede, Cala - Campo Maior, São Vicente, Ta	0,002	2015-02-23
48	Área Protegida - Serra de São Mamede (PNT)	0,002	2015-02-25
48	Faixa de proteção Massas de Água (Rio)	0,002	2015-04-08
48	Sítio de Importância Comunitária - São Mamede (PTCON0007)	0,002	2015-02-25
49	Sítio de Importância Comunitária - São Mamede (PTCON0007)	5,07	2015-02-25
49	Faixa de proteção Massas de Água (Rio)	0,01	2015-04-09
49	Área Protegida - Serra de São Mamede (PNT)	5,07	2015-02-25
49	Pacamento Natura Condicionante Tipo 2 - 2 SIC, 3 ZPE - São Mamede, Cala - Campo Maior, São Vicente, Ta	5,07	2015-02-23
50	Sítio de Importância Comunitária - São Mamede (PTCON0007)	0,002	2015-02-25
50	Pacamento Natura Condicionante Tipo 2 - 2 SIC, 3 ZPE - São Mamede, Cala - Campo Maior, São Vicente, Ta	0,002	2015-02-23
50	Faixa de proteção Massas de Água (Rio)	0,002	2015-04-08
50	Área Protegida - Serra de São Mamede (PNT)	0,002	2015-02-25
51	Área Protegida - Serra de São Mamede (PNT)	0,01	2015-02-25
51	Pacamento Natura Condicionante Tipo 2 - 2 SIC, 3 ZPE - São Mamede, Cala - Campo Maior, São Vicente, Ta	0,01	2015-02-23
51	Sítio de Importância Comunitária - São Mamede (PTCON0007)	0,01	2015-02-25
51	Faixa de proteção Massas de Água (Rio)	0,01	2015-04-09
52	Sítio de Importância Comunitária - São Mamede (PTCON0007)	0,004	2015-02-25
52	Pacamento Natura Condicionante Tipo 2 - 2 SIC, 3 ZPE - São Mamede, Cala - Campo Maior, São Vicente, Ta	0,004	2015-02-23
52	Área Protegida - Serra de São Mamede (PNT)	0,004	2015-02-25
52	Faixa de proteção Massas de Água (Rio)	0,004	2015-04-08
53	Pacamento Natura Condicionante Tipo 2 - 2 SIC, 3 ZPE - São Mamede, Cala - Campo Maior, São Vicente, Ta	0,01	2015-02-23
53	Área Protegida - Serra de São Mamede (PNT)	0,01	2015-02-25
53	Sítio de Importância Comunitária - São Mamede (PTCON0007)	0,01	2015-02-25
53	Faixa de proteção Massas de Água (Rio)	0,01	2015-04-08
54	Pacamento Natura Condicionante Tipo 2 - 2 SIC, 3 ZPE - São Mamede, Cala - Campo Maior, São Vicente, Ta	0,001	2015-02-23
54	Área Protegida - Serra de São Mamede (PNT)	0,001	2015-02-25
54	Faixa de proteção Massas de Água (Rio)	0,001	2015-04-08
54	Sítio de Importância Comunitária - São Mamede (PTCON0007)	0,001	2015-02-25
55	Pacamento Natura Condicionante Tipo 2 - 2 SIC, 3 ZPE - São Mamede, Cala - Campo Maior, São Vicente, Ta	0,001	2015-02-23
55	Sítio de Importância Comunitária - São Mamede (PTCON0007)	0,001	2015-02-25
55	Faixa de proteção Massas de Água (Rio)	0,001	2015-04-08
55	Área Protegida - Serra de São Mamede (PNT)	0,001	2015-02-25
56	Sítio de Importância Comunitária - São Mamede (PTCON0007)	0,002	2015-02-25
56	Faixa de proteção Massas de Água (Rio)	0,002	2015-04-09
56	Pacamento Natura Condicionante Tipo 2 - 2 SIC, 3 ZPE - São Mamede, Cala - Campo Maior, São Vicente, Ta	0,01	2015-02-23
57	Pacamento Natura Condicionante Tipo 2 - 2 SIC, 3 ZPE - São Mamede, Cala - Campo Maior, São Vicente, Ta	0,01	2015-02-23
57	Faixa de proteção Massas de Água (Rio)	0,01	2015-04-09
57	Sítio de Importância Comunitária - São Mamede (PTCON0007)	0,01	2015-02-25
58	Faixa de proteção Massas de Água (Rio)	0,03	2015-04-09
58	Sítio de Importância Comunitária - São Mamede (PTCON0007)	0,03	2015-02-25
58	Pacamento Natura Condicionante Tipo 2 - 2 SIC, 3 ZPE - São Mamede, Cala - Campo Maior, São Vicente, Ta	0,06	2015-02-23
59	Faixa de proteção Massas de Água (Rio)	0,06	2015-02-25
59	Área Protegida - Serra de São Mamede (PNT)	0,06	2015-02-25
59	Pacamento Natura Condicionante Tipo 2 - 2 SIC, 3 ZPE - São Mamede, Cala - Campo Maior, São Vicente, Ta	0,06	2015-02-23
59	Sítio de Importância Comunitária - São Mamede (PTCON0007)	0,06	2015-02-25

Assinatura do Técnico:

Local:

Data:

Assinatura do Beneficiário:

Criado por:

DIGITAL

51F1E 250815 1.5382476.N

Data de emissão:	25/08/2015
Nº de páginas:	17

## IDENTIFICAÇÃO DO BENEFICIÁRIO

NIFAP 6382476

NIF: 504301403

#### 1.4. Condicionantes da parcela

N.º Seq	Tipo de condicionante	Área zonificada (ha)	Data de última atualização
60	Sítio de Importância Comunitária - S.Os Mamede (PTCON0007)	0,01	2015-02-25
60	Faixa de proteção Massas de Água (Rio)	0,01	2015-04-09
60	Parque Natural Condicionante Tipo 2 - 2 SIC, 3 ZPE - S.Os Mamede, Caia - Campo Maior, S.Os Vicente, Tr	0,01	2015-02-23
61	Sítio de Importância Comunitária - S.Os Mamede (PTCON0007)	0,04	2015-02-25
61	Parque Natural Condicionante Tipo 2 - 2 SIC, 3 ZPE - S.Os Mamede, Caia - Campo Maior, S.Os Vicente, Tr	0,04	2015-02-23
61	Faixa de proteção Massas de Água (Rio)	0,04	2015-04-09
62	Faixa de proteção Massas de Água (Rio)	0,03	2015-04-09
62	Parque Natural Condicionante Tipo 2 - 2 SIC, 3 ZPE - S.Os Mamede, Caia - Campo Maior, S.Os Vicente, Tr	0,03	2015-02-23
62	Área Protegida - Serra de S.Os Mamede (PNT)	0,01	2015-02-25
62	Sítio de Importância Comunitária - S.Os Mamede (PTCON0007)	0,03	2015-02-25
63	Sítio de Importância Comunitária - S.Os Mamede (PTCON0007)	0,04	2015-02-25
63	Parque Natural Condicionante Tipo 2 - 2 SIC, 3 ZPE - S.Os Mamede, Caia - Campo Maior, S.Os Vicente, Tr	0,04	2015-02-23
63	Faixa de proteção Massas de Água (Rio)	0,04	2015-04-09
64	Parque Natural Condicionante Tipo 2 - 2 SIC, 3 ZPE - S.Os Mamede, Caia - Campo Maior, S.Os Vicente, Tr	0,03	2015-02-23
64	Faixa de proteção Massas de Água (Rio)	0,03	2015-04-09
64	Sítio de Importância Comunitária - S.Os Mamede (PTCON0007)	0,03	2015-02-25
65	Sítio de Importância Comunitária - S.Os Mamede (PTCON0007)	0,02	2015-02-25
65	Faixa de proteção Massas de Água (Rio)	0,01	2015-04-09
65	Parque Natural Condicionante Tipo 2 - 2 SIC, 3 ZPE - S.Os Mamede, Caia - Campo Maior, S.Os Vicente, Tr	0,02	2015-02-23

As Condicionantes de Parcela passíveis de consultar são: Faixa de Proteção Massas de Água, Rede Natura, Pagamentos Natura, Áreas Zonais, Perímetros Proteção Cartógrafos Políticos, Zonas Vulneráveis e Pastagens Permanentes Ambientalmente Sensíveis.

### 1.5. Compromissos associados à parcela

N.º Seq	Tipo do compromisso	Área afetada (ha)	Data de última atualização
23	Pastagem Permanente	2,05	2015-03-02
24	Pastagem Permanente	0,26	2015-03-02
29	Pastagem Permanente	0,89	2015-03-02

Os Comitêssos da parcela possíveis de consultar são: Elementos Livres e da Paisagem, Parâmetros Permanentes e Projetos de investimentos florestais

## 2. Identificação de Subparcelas

As informações associadas a subgrupos que constam no quadro 2.2 - Propostas de ocupação de solo (Superfície) têm caráter provisório, pelo que podem ser alteradas após a sua confirmação.

### 2.1. Caracterização das subparcelas com área elegível

N.º Seq	N.º Sub Parcela	Área (ha)	Ocupação de Solo		V.A.	Grau Cob.	Regadio	Origem Dados	Última Revisão
			Classe	Detalhe					
2	001	0,01	Pastagem Permanente Arbustiva			S	CG11	2012-03-27	
4	006	1,91	Pastagem Permanente Arbustiva			S	CTLD	2012-03-27	
4	007	0,35	Pastagem Permanente Arbustiva			S	REDES	2012-07-20	
4	008	0,14	Pastagem Permanente Arbustiva			S	REDES	2012-07-20	
4	009	0,39	Pastagem Permanente Arbustiva			S	REDES	2012-07-20	
4	010	1,93	Pastagem Permanente Arbustiva			S	CTLD	2012-03-27	
5	007	5,15	Pastagem Permanente Arbustiva			S	CTLD	2012-03-27	
5	008	0,65	Pastagem Permanente Arbustiva			S	REDES	2012-07-20	
5	011	0,14	Pastagem Permanente Arbustiva			S	REDES	2012-07-20	
5	012	2,58	Pastagem Permanente Arbustiva			S	CTLD	2012-03-27	
5	013	2,68	Pastagem Permanente Arbustiva			S	CTLD	2012-03-27	
5	015	1,54	Pastagem Permanente Arbustiva			S	CTLD	2012-03-27	
5	017	0,66	Pastagem Permanente Arbustiva			S	CTLD	2012-03-27	
6	001	0,06	Pastagem Permanente Arbustiva			S	CTLD	2012-03-27	
7	001	0,02	Pastagem Permanente Arbustiva			S	CTLD	2012-03-27	

Assinatura do Técnico :

Local

Data:

Assinatura do Beneficiário: \_\_\_\_\_

Criado por: DIGITAL





IFAP  
Instituto de Fomento  
da Agricultura e Pecuária, IP

Caracterização da Exploração Agrícola

IE



Data de emissão: 25/08/2015



S I P I E . 2 5 0 8 1 5 . 1 . 5 3 8 2 4 7 6 . N

Nº de páginas: 17

## IDENTIFICAÇÃO DO BENEFICIÁRIO

NIFAP: 5382476

NIF: 504301403

## 2. Identificação de Subparcelas

As informações associadas a subparcelas que constem do quadro 2.2 - Propostas de ocupação de solo (Supervisão) têm carácter provisório, pelo que podem ser alteradas após a sua confirmação.

### 2.1. Caracterização das subparcelas com área elegível

Seq	N.º Sub Parcela	Área (ha)	Classe	Ocupação de Solo	Detalhe	V.A.	Grau Cob.	Regadio	Origem Dados	Última Revisão
8	001	0,02	Pastagem Permanente Arbustiva					S	CTLD	2012-03-27
9	003	0,01	Pastagem Permanente Arbustiva					S	REDES	2012-07-20
10	001	0,01	Pastagem Permanente Arbustiva					S	CTLD	2012-03-27
11	012	0,01	Pastagem Permanente Arbustiva					S	REDES	2012-07-20
14	002	24,76	Espaco florestal arborizado					S	FOGAB	2014-09-16
14	003	10,12	Espaco florestal arborizado					S	FOGAB	2014-09-16
14	005	1,48	Espaco florestal arborizado					S	FOGAB	2014-09-16
14	007	13,86	Espaco florestal arborizado					S	REV	2014-07-21
14	008	1,67	Pastagem Permanente Arbustiva					S	REV	2014-07-21
14	009	12,15	Espaco florestal arborizado					S	CTLD	2012-03-27
14	014	7,79	Espaco florestal arborizado					S	FOGAB	2014-09-16
14	016	1,06	Espaco florestal arborizado					S	REV	2014-07-21
14	018	0,45	Pastagem Permanente Arbustiva					S	FOGAB	2014-09-16
14	019	1,26	Espaco florestal arborizado					S	CTLD	2012-03-27
14	021	47,06	Espaco florestal arborizado					S	REV	2014-07-21
14	026	6,92	Espaco florestal arborizado					S	CTLD	2012-03-27
14	027	3,29	Espaco florestal arborizado					S	FOGAB	2014-09-16
14	030	0,41	Espaco florestal arborizado					S	FOGAB	2014-09-16
14	031	0,01	Espaco florestal arborizado					N	REV	2014-07-21
14	032	1,07	Pastagem Permanente Arbustiva					S	CTLD	2012-03-27
14	033	0,01	Pastagem Permanente Arbustiva					S	REV	2014-07-21
14	036	18,94	Espaco florestal arborizado					S	CTLD	2012-03-27
14	038	4,85	Espaco florestal arborizado					S	FOGAB	2014-09-16
14	039	40,77	Espaco florestal arborizado					S	REV	2014-07-21
14	041	0,17	Espaco florestal arborizado					S	FOGAB	2014-09-16
14	042	1,99	Espaco florestal arborizado					S	FOGAB	2014-09-16
14	044	11,91	Espaco florestal arborizado					S	FOGAB	2014-09-16
14	046	14,62	Espaco florestal arborizado					S	FOGAB	2014-09-16
14	047	31,42	Espaco florestal arborizado					S	FOGAB	2014-09-16
14	048	36,74	Espaco florestal arborizado					S	FOGAB	2014-09-16
14	049	0,02	Pastagem Permanente Arbustiva					S	CTLD	2012-03-27
14	050	13,48	Espaco florestal arborizado					S	FOGAB	2014-09-16
14	051	19,66	Espaco florestal arborizado					S	FOGAB	2014-09-16
14	052	14,12	Espaco florestal arborizado					S	FOGAB	2014-09-16
14	054	34,60	Espaco florestal arborizado					S	FOGAB	2014-09-16
14	055	37,64	Espaco florestal arborizado					S	FOGAB	2014-09-16
14	058	22,14	Espaco florestal arborizado					S	FOGAB	2014-09-16
14	060	1,09	Espaco florestal arborizado					S	REV	2014-07-21
14	061	12,43	Espaco florestal arborizado					S	FOGAB	2014-09-16
14	063	23,88	Espaco florestal arborizado					S	REV	2014-07-21
14	064	33,83	Espaco florestal arborizado					S	CTLD	2012-03-27
14	065	17,37	Espaco florestal arborizado					S	FOGAB	2014-09-16
14	067	34,22	Espaco florestal arborizado					S	FOGAB	2014-09-16
14	068	8,61	Espaco florestal arborizado					S	REV	2014-07-21
14	069	0,27	Aceiros florestais					S	REV	2014-07-21
14	071	11,19	Espaco florestal arborizado					S	REV	2014-07-21
14	072	0,06	Aceiros florestais					S	REV	2014-07-10
14	073	0,38	Aceiros florestais					S	REV	2014-07-21
14	074	11,91	Espaco florestal arborizado					S	REV	2014-07-21

Assinatura do Técnico:

Local:

Data:

Assinatura do Beneficiário:

Criado por: IDIGITAL

 IFAP Instituto de Fomento da Agricultura e Pesca, IP	Caracterização da Exploração Agrícola	IE	 GOVERNO DE PORTUGAL SECRETARIA DE AGRICULTURA E DESARROLHO RURAL
	 5 1 F I E . 2 5 0 8 1 5 . 1 . 5 3 8 2 4 7 6 . N	Data de emissão: 25/08/2015	

## IDENTIFICAÇÃO DO BENEFICIÁRIO

NIFAP: 5382476

NIF: 504301403

## 2. Identificação de Subparcelas

As informações associadas a subparcelas que constem do quadro 2.2 - Propostas de ocupação de solo (Supervisão) têm carácter provisório, pelo que podem ser alteradas após a sua confirmação.

### 2.1. Caracterização das subparcelas com área elegível

N.º Seq	N.º Sub Parcela	Área (ha)	Ocupação de Solo	Detalhe	V.A.	Grau Cob.	Regadio	Origem Dados	Última Revisão
14	075	7,36	Espaco florestal arborizado				S	REV	2014-07-21
14	076	0,66	Aceiros florestais				S	REV	2014-07-21
14	077	1,87	Aceiros florestais				S	REV	2014-07-21
14	080	0,91	Pastagem Permanente Arbustiva				S	REV	2014-07-21
14	083	1,52	Aceiros florestais				S	REV	2014-07-21
14	085	0,05	Aceiros florestais				S	REV	2014-07-11
14	091	0,38	Aceiros florestais				S	REV	2014-07-11
14	092	0,52	Aceiros florestais				S	REV	2014-07-11
14	093	0,12	Aceiros florestais				S	REV	2014-07-11
14	094	0,04	Aceiros florestais				S	REV	2014-07-11
14	095	0,57	Aceiros florestais				S	REV	2014-07-21
14	096	0,49	Aceiros florestais				S	REV	2014-07-11
14	097	0,76	Aceiros florestais				S	REV	2014-07-21
14	098	0,03	Aceiros florestais				S	REV	2014-07-10
14	099	0,27	Aceiros florestais				S	REV	2014-07-21
14	101	0,54	Aceiros florestais				S	REV	2014-07-21
14	102	0,01	Espaco florestal arborizado				S	REV	2014-07-11
15	001	54,57	Pastagem Permanente Arbustiva				S	CTLD	2012-03-27
15	002	0,07	Pastagem Permanente Arbustiva				S	REDES	2012-07-20
15	003	0,09	Pastagem Permanente Arbustiva				S	REDES	2012-07-20
15	004	0,02	Pastagem Permanente Arbustiva				S	REDES	2012-07-20
15	005	0,03	Pastagem Permanente Arbustiva				S	REDES	2012-07-20
15	007	0,13	Pastagem Permanente Arbustiva				S	REDES	2012-07-20
15	008	0,12	Pastagem Permanente Arbustiva				S	REDES	2012-07-20
15	009	0,15	Pastagem Permanente Arbustiva				S	REDES	2012-07-20
15	010	0,04	Pastagem Permanente Arbustiva				S	REDES	2012-07-20
15	011	0,01	Pastagem Permanente Arbustiva				S	CTLD	2012-03-27
15	012	0,44	Pastagem Permanente Arbustiva				S	CTLD	2012-03-27
15	013	10,34	Pastagem Permanente Arbustiva				S	REDES	2012-07-20
15	014	0,01	Pastagem Permanente Arbustiva				S	CTLD	2012-03-27
15	015	0,01	Pastagem Permanente Arbustiva				S	CTLD	2012-03-27
15	016	0,03	Pastagem Permanente Arbustiva				S	CTLD	2012-03-27
15	017	0,21	Pastagem Permanente Arbustiva				S	CTLD	2012-03-27
15	018	0,01	Pastagem Permanente Arbustiva				S	CTLD	2012-03-27
15	019	2,55	Pastagem Permanente Arbustiva				S	CTLD	2012-03-27
15	020	37,41	Pastagem Permanente Arbustiva				S	REDES	2012-07-20
15	021	0,03	Pastagem Permanente Arbustiva				S	REDES	2012-07-20
15	022	0,31	Pastagem Permanente Arbustiva				S	REDES	2012-07-20
15	023	0,55	Pastagem Permanente Arbustiva				S	CTLD	2012-03-27
15	024	0,02	Pastagem Permanente Arbustiva				S	CTLD	2012-03-27
15	026	0,03	Pastagem Permanente Arbustiva				S	CTLD	2012-03-27
15	027	0,11	Pastagem Permanente Arbustiva				S	CTLD	2012-03-27
15	029	0,03	Pastagem Permanente Arbustiva				S	CTLD	2012-03-27
15	030	0,03	Pastagem Permanente Arbustiva				S	CTLD	2012-03-27
15	033	0,08	Pastagem Permanente Arbustiva				S	REDES	2012-07-20
15	034	0,01	Pastagem Permanente Arbustiva				S	CTLD	2012-03-27
15	037	0,02	Pastagem Permanente Arbustiva				S	REDES	2012-07-20
15	038	3,03	Pastagem Permanente Arbustiva				S	REDES	2012-07-20
15	039	1,39	Pastagem Permanente Arbustiva				S	REDES	2012-07-20

Assinatura do Técnico:

Local:

Data:

Assinatura do Beneficiário:

Criado por: DIGITAL



 <b>IFAP</b> <small>Instituto de Investigação e Inovação da Agricultura e Pesca, IP</small>	<b>Caracterização da Exploração Agrícola</b>		<b>IE</b>	 <small>GOVERNO DE PORTUGAL</small> <small>SECRETARIA DE AGRICULTURA, PESCA, ALIMENTAÇÃO E INTERCOMUNICAÇÃO</small>
	 <small>S I P I E . 2 5 0 8 1 5 . 1 . 5 3 8 2 4 7 6 . N</small>		Data de emissão: 25/06/2015 Nº de páginas: 17	

<b>IDENTIFICAÇÃO DO BENEFICIÁRIO</b>	
NIF-AP: 5382476	NIF: 504301403

**2. Identificação de Subparcelas**

As informações associadas a subparcelas que constem do quadro 2.2 - Propostas de ocupação de solo (Supervisão) têm carácter provisório, pelo que podem ser alteradas após a sua confirmação.

**2.1. Caracterização das subparcelas com área elegível**

N.º Seq	N.º Sub Parcela	Área (ha)	Ocupação de Solo	Classe	Detalhe	V.A.	Grau Cob.	Regadio	Origem Dados	Última Revisão
15	040	9,19	Pastagem Permanente Arbustiva					S REDES	2012-07-20	
15	041	15,68	Pastagem Permanente Arbustiva					S REDES	2012-07-20	
15	043	0,02	Pastagem Permanente Arbustiva					S REDES	2012-07-20	
15	044	0,02	Pastagem Permanente Arbustiva					S REDES	2012-07-20	
15	045	0,05	Pastagem Permanente Arbustiva					S REDES	2012-07-20	
15	046	0,05	Pastagem Permanente Arbustiva					S REDES	2012-07-20	
15	047	0,01	Pastagem Permanente Arbustiva					S REDES	2012-07-20	
15	048	0,02	Pastagem Permanente Arbustiva					S CTLD	2012-03-27	
15	050	0,12	Pastagem Permanente Arbustiva					S CTLD	2012-03-27	
15	051	0,10	Pastagem Permanente Arbustiva					S CTLD	2012-03-27	
15	053	0,01	Pastagem Permanente Arbustiva					S CTLD	2012-03-27	
15	054	0,03	Pastagem Permanente Arbustiva					S CTLD	2012-03-27	
15	058	13,48	Pastagem Permanente Arbustiva					S REDES	2012-07-20	
15	059	31,22	Pastagem Permanente Arbustiva					S CTLD	2012-03-27	
15	060	0,14	Pastagem Permanente Arbustiva					S CTLD	2012-03-27	
15	061	0,39	Pastagem Permanente Arbustiva					S REDES	2012-07-20	
15	063	1,58	Pastagem Permanente Arbustiva					S REDES	2012-07-20	
15	065	2,49	Pastagem Permanente Arbustiva					S REDES	2012-07-20	
15	066	1,94	Pastagem Permanente Arbustiva					S REDES	2012-07-20	
15	067	1,59	Pastagem Permanente Arbustiva					S REDES	2012-07-20	
15	068	13,61	Pastagem Permanente Arbustiva					S REDES	2012-07-20	
15	070	17,36	Pastagem Permanente Arbustiva					S REDES	2012-07-20	
15	071	0,41	Pastagem Permanente Arbustiva					S CTLD	2012-03-27	
15	072	0,22	Pastagem Permanente Arbustiva					S CTLD	2012-03-27	
15	073	0,58	Pastagem Permanente Arbustiva					S CTLD	2012-03-27	
15	074	0,46	Pastagem Permanente Arbustiva					S CO11	2012-03-27	
15	075	0,19	Pastagem Permanente Arbustiva					S CO11	2012-03-27	
15	076	0,03	Pastagem Permanente Arbustiva					S REDES	2012-07-20	
15	077	0,02	Pastagem Permanente Arbustiva					S CO11	2012-03-27	
15	078	0,60	Pastagem Permanente Arbustiva					S CTLD	2012-03-27	
15	079	0,84	Pastagem Permanente Arbustiva					S REDES	2012-07-20	
15	080	1,29	Pastagem Permanente Arbustiva					S REDES	2012-07-20	
15	081	5,69	Pastagem Permanente Arbustiva					S CTLD	2012-03-27	
15	082	3,11	Pastagem Permanente Arbustiva					S REDES	2012-07-20	
15	083	1,86	Pastagem Permanente Arbustiva					S CO11	2012-03-27	
15	084	0,46	Pastagem Permanente Arbustiva					S CTLD	2012-03-27	
15	085	1,28	Pastagem Permanente Arbustiva					S REDES	2012-07-20	
15	087	25,51	Pastagem Permanente Arbustiva					S REDES	2012-07-20	
15	091	6,47	Pastagem Permanente Arbustiva					S REDES	2012-07-20	
15	092	0,06	Pastagem Permanente Arbustiva					S CO11	2012-03-27	
15	093	0,04	Espaco florestal arborizado					S REDES	2012-07-20	
15	094	0,49	Pastagem Permanente Arbustiva					S CTLD	2012-03-27	
15	095	0,01	Pastagem Permanente Arbustiva					S CTLD	2012-03-27	
15	096	0,08	Pastagem Permanente Arbustiva					S CTLD	2012-03-27	
15	097	0,24	Pastagem Permanente Arbustiva					S CTLD	2012-03-27	
15	098	0,03	Pastagem Permanente Arbustiva					S CTLD	2012-03-27	
15	099	0,01	Pastagem Permanente Arbustiva					S CTLD	2012-03-27	
15	100	2,53	Pastagem Permanente Arbustiva					S CTLD	2012-03-27	
15	101	0,23	Pastagem Permanente Arbustiva					S CTLD	2012-03-27	

Assinatura do Técnico: \_\_\_\_\_ Local: \_\_\_\_\_

Data: \_\_\_\_\_

Assinatura do Beneficiário: \_\_\_\_\_ Criado por: IDIGITAL

 <b>IFAP</b> <small>Instituto de Fomento da Agricultura e Pesca, IP</small>	Caracterização da Exploração Agrícola	<b>IE</b>	 <small>GOVERNO DE PORTUGAL</small> <small>Ministério da Agricultura e do Desenvolvimento Rural</small>
	 <small>S I P I E . 2 5 0 8 1 5 . 1 . 5 3 8 2 4 7 6 . N</small>		

## IDENTIFICAÇÃO DO BENEFICIÁRIO

NIFAP: 6382476

NIF: 504301403

## 2. Identificação de Subparcelas

As informações associadas a subparcelas que constem do quadro 2.2 - Propostas de ocupação de solo (Supervisto) têm carácter provisório, pelo que podem ser alteradas após a sua confirmação.

### 2.1. Caracterização das subparcelas com área elegível

N.º Seq	N.º Sub Parcela	Área (ha)	Ocupação de Solo		V.A.	Grau Cob.	Regadio	Origem Dados	Última Revisão
			Classe	Detalhe					
19	104	0.16	Pastagem Permanente Arbustiva				S	CTLD	2012-03-27
19	109	0.63	Pastagem Permanente Arbustiva				S	CTLD	2012-03-27
19	110	0.01	Pastagem Permanente Arbustiva				S	CTLD	2012-03-27
19	111	3.07	Pastagem Permanente Arbustiva				S	CTLD	2012-03-27
19	113	0.01	Pastagem Permanente Arbustiva				S	CTLD	2012-03-27
19	115	0.02	Pastagem Permanente Arbustiva				S	CTLD	2012-03-27
19	118	0.06	Pastagem Permanente Arbustiva				S	CTLD	2012-03-27
19	119	5.50	Pastagem Permanente Arbustiva				S	CTLD	2012-03-27
19	121	0.01	Pastagem Permanente Arbustiva				S	CTLD	2012-03-27
19	123	0.72	Pastagem Permanente Arbustiva				S	CTLD	2012-03-27
19	125	0.69	Pastagem Permanente Arbustiva				S	CTLD	2012-03-27
19	126	0.01	Pastagem Permanente Arbustiva				S	CTLD	2012-03-27
19	127	0.01	Pastagem Permanente Arbustiva				S	CTLD	2012-03-27
19	128	0.07	Pastagem Permanente Arbustiva				S	CTLD	2012-03-27
19	130	0.01	Pastagem Permanente Arbustiva				S	CTLD	2012-03-27
19	131	0.01	Pastagem Permanente Arbustiva				S	CTLD	2012-03-27
19	133	0.01	Pastagem Permanente Arbustiva				S	CTLD	2012-03-27
19	134	0.02	Pastagem Permanente Arbustiva				S	CTLD	2012-03-27
19	136	0.04	Pastagem Permanente Arbustiva				S	CTLD	2012-03-27
19	139	0.01	Pastagem Permanente Arbustiva				S	CTLD	2012-03-27
19	141	14.67	Pastagem Permanente Arbustiva				S	CTLD	2012-03-27
19	142	0.90	Pastagem Permanente Arbustiva				S	CTLD	2012-03-27
19	143	0.01	Pastagem Permanente Arbustiva				S	CO11	2012-03-27
19	144	0.01	Pastagem Permanente Arbustiva				S	CTLD	2012-03-27
19	145	0.01	Pastagem Permanente Arbustiva				S	CO11	2012-03-27
19	146	1.95	Pastagem Permanente Arbustiva				S	CO11	2012-03-27
19	147	0.01	Pastagem Permanente Arbustiva				S	CO11	2012-03-27
19	150	0.21	Pastagem Permanente Arbustiva				S	CO11	2012-03-27
19	153	0.01	Pastagem Permanente Arbustiva				S	CO11	2012-03-27
19	155	0.01	Pastagem Permanente Arbustiva				S	CO11	2012-03-27
19	157	0.27	Pastagem Permanente Arbustiva				S	CTLD	2012-03-27
19	159	0.21	Pastagem Permanente Arbustiva				S	CTLD	2012-03-27
19	160	2.04	Pastagem Permanente Arbustiva				S	CTLD	2012-03-27
19	161	0.29	Pastagem Permanente Arbustiva				S	CTLD	2012-03-27
19	162	0.38	Pastagem Permanente Arbustiva				S	CTLD	2012-03-27
19	163	1.07	Pastagem Permanente Arbustiva				S	CTLD	2012-03-27
19	164	1.45	Pastagem Permanente Arbustiva				S	CTLD	2012-03-27
19	014	0.01	Pastagem Permanente Arbustiva				S	REDES	2012-07-20
19	020	0.02	Pastagem Permanente Arbustiva				S	REDES	2012-07-20
19	021	0.01	Pastagem Permanente Arbustiva				S	REDES	2012-07-20
21	001	0.33	Pastagem Permanente Arbustiva				S	CTLD	2012-03-27
21	002	15.02	Pastagem Permanente Arbustiva				S	REDES	2012-07-20
21	003	0.05	Pastagem Permanente Arbustiva				S	REDES	2012-07-20
21	004	4.70	Pastagem Permanente Arbustiva				S	REDES	2012-07-20
21	011	0.01	Pastagem Permanente Arbustiva				S	CTLD	2012-03-27
21	013	0.01	Pastagem Permanente Arbustiva				S	CTLD	2012-03-27
21	015	0.01	Pastagem Permanente Arbustiva				S	CTLD	2012-03-27
21	016	0.05	Pastagem Permanente Arbustiva				S	CTLD	2012-03-27
21	017	0.01	Pastagem Permanente Arbustiva				S	CTLD	2012-03-27

Assinatura do Técnico :

Local :

Data :

Assinatura do Beneficiário :

Criado por :

DIGITAL



 <b>IFAP</b> <small>Instituto de Fomento da Agricultura e Pecuária, IP</small>	<b>Caracterização da Exploração Agrícola</b>		<b>IE</b>	 <small>GOVERNO DE PORTUGAL</small> <small>MINISTÉRIO DA AGRICULTURA, DO RURAL, DAS FLORESTAS E DO DESENVOLVIMENTO DO TERRITÓRIO</small>
	 <small>S I P I E . 2 5 0 8 1 5 . 1 . 5 3 8 2 4 7 6 . N</small>		Data de emissão: 25/08/2015 Nº de páginas: 17	

<b>IDENTIFICAÇÃO DO BENEFICIÁRIO</b>	
NIFAP: 5382476	NIF: 504301403

**2. Identificação de Subparcelas**

As informações associadas a subparcelas que constem do quadro 2.2 - Propostas de ocupação de solo (Supervisão) têm carácter provisório, pelo que podem ser alteradas após a sua confirmação.

**2.1. Caracterização das subparcelas com área elegível**

N.º Seq	N.º Sub Parcela	Área (ha)	Classe	Ocupação de Solo	Detalhe	V.A.	Grau Cob.	Regadio	Origem Dados	Última Revisão
21	018	0,03	Pastagem Permanente Arbustiva					S	CTLD	2012-03-27
21	019	0,06	Pastagem Permanente Arbustiva					S	CTLD	2012-03-27
21	020	0,12	Pastagem Permanente Arbustiva					S	CTLD	2012-03-27
21	021	0,01	Pastagem Permanente Arbustiva					S	CTLD	2012-03-27
21	023	0,35	Pastagem Permanente Arbustiva					S	REDES	2012-07-20
21	025	8,04	Pastagem Permanente Arbustiva					S	CTLD	2012-03-27
21	026	0,04	Pastagem Permanente Arbustiva					S	REDES	2012-07-20
21	027	0,01	Pastagem Permanente Arbustiva					S	REDES	2012-07-20
21	028	0,10	Pastagem Permanente Arbustiva					S	REDES	2012-07-20
23	010	2,05	Pastagem Permanente					S	CTLD12	2012-10-10
24	012	0,26	Pastagem Permanente					S	CTLD12	2012-10-10
26	007	3,77	Escace florestal arborizado					S	CTLD	2012-03-27
26	014	0,01	Pastagem Permanente Arbustiva					S	REDES	2012-07-20
26	015	0,03	Escace florestal arborizado					S	CTLD	2012-03-27
27	009	1,54	Pastagem Permanente Arbustiva					S	CO11	2012-03-27
27	011	45,04	Pastagem Permanente Arbustiva					S	REDES	2012-07-20
27	012	0,07	Pastagem Permanente Arbustiva					S	REDES	2012-07-20
27	014	0,01	Pastagem Permanente Arbustiva					S	CO11	2012-03-27
27	015	0,01	Pastagem Permanente Arbustiva					S	CO11	2012-03-27
27	016	0,44	Pastagem Permanente Arbustiva					S	CO11	2012-03-27
27	017	0,47	Pastagem Permanente Arbustiva					S	CO11	2012-03-27
27	018	0,68	Pastagem Permanente Arbustiva					S	CO11	2012-03-27
27	020	9,81	Pastagem Permanente Arbustiva					S	REDES	2012-07-20
27	021	8,81	Pastagem Permanente Arbustiva					S	REDES	2012-07-20
27	022	1,02	Pastagem Permanente Arbustiva					S	CTLD	2012-03-27
27	023	0,11	Pastagem Permanente Arbustiva					S	REDES	2012-07-20
27	024	0,01	Pastagem Permanente Arbustiva					S	REDES	2012-07-20
27	025	3,08	Pastagem Permanente Arbustiva					S	REDES	2012-07-20
27	026	7,07	Pastagem Permanente Arbustiva					S	REDES	2012-07-20
27	028	0,01	Pastagem Permanente Arbustiva					S	CTLD	2012-03-27
27	030	0,01	Pastagem Permanente Arbustiva					S	REDES	2012-07-20
27	033	0,20	Pastagem Permanente Arbustiva					S	REDES	2012-07-20
27	036	0,02	Pastagem Permanente Arbustiva					S	CTLD	2012-03-27
27	040	3,43	Pastagem Permanente Arbustiva					S	CO11	2012-03-27
27	042	6,21	Pastagem Permanente Arbustiva					S	REDES	2012-07-20
27	043	1,10	Pastagem Permanente Arbustiva					S	CO11	2012-03-27
27	046	8,86	Pastagem Permanente Arbustiva					S	REDES	2012-07-20
27	048	1,20	Pastagem Permanente Arbustiva					S	CO11	2012-03-27
27	050	2,36	Pastagem Permanente Arbustiva					S	CTLD	2012-03-27
27	052	6,22	Pastagem Permanente Arbustiva					S	REDES	2012-07-20
27	053	0,89	Pastagem Permanente Arbustiva					S	REDES	2012-07-20
27	054	0,03	Pastagem Permanente Arbustiva					S	CTLD	2012-03-27
27	055	0,01	Pastagem Permanente Arbustiva					S	REDES	2012-03-27
27	064	0,07	Pastagem Permanente Arbustiva					S	CTLD	2012-03-27
27	067	0,01	Pastagem Permanente Arbustiva					S	CTLD	2012-03-27
27	068	0,01	Pastagem Permanente Arbustiva					S	REDES	2012-07-20
27	069	20,63	Pastagem Permanente Arbustiva					S	REDES	2012-07-20
27	070	0,13	Pastagem Permanente Arbustiva					S	CTLD	2012-03-27
27	071	0,02	Pastagem Permanente Arbustiva					S	REDES	2012-07-20


Assinatura do Técnico : \_\_\_\_\_

Assinatura do Beneficiário : \_\_\_\_\_

Local : \_\_\_\_\_

Data : \_\_\_\_\_

Criado por : IDIGITAL

 <b>IFAP</b> <small>Instituto de Fomento da Agricultura e Pecuária, Lp</small>	<b>Caracterização da Exploração Agrícola</b>		<b>IE</b>	 <b>GOVERNO DE PORTUGAL</b> <small>REPÚBLICA DE PORTUGAL GOV. DO ALENTEJO GOV. DO ALENTEJO SECRETARIA REGIONAL DE AGRICULTURA E PESCA</small>
	 <small>S I P I E . 2 5 0 8 1 5 . 1 . 5 3 8 2 4 7 6 . R</small>		Data de emissão: 26/06/2015 Nº de páginas: 17	

## IDENTIFICAÇÃO DO BENEFICIÁRIO

NIFAP: 5382476

NIF: 504301403

## 2. Identificação de Subparcelas

As informações associadas a subparcelas que constam do quadro 2.2 - Propostas de ocupação de solo (Supervisto) têm carácter provisório, pelo que podem ser alteradas após a sua confirmação.

### 2.1. Caracterização das subparcelas com área elegível

N.º Seq	N.º Sub Parcela	Área (ha)	Ocupação de Solo		V.A.	Grau Cob.	Região	Origem Dados	Última Revisão
			Classe	Detalhe					
27	072	3,07	Pastagem Permanente Arbustiva				S	CTLD	2012-03-27
27	073	3,16	Pastagem Permanente Arbustiva				S	CTLD	2012-03-27
27	074	0,01	Pastagem Permanente Arbustiva				S	REDES	2012-07-20
27	075	0,10	Pastagem Permanente Arbustiva				S	CTLD	2012-03-27
27	076	0,01	Pastagem Permanente Arbustiva				S	REDES	2012-07-20
27	077	0,80	Pastagem Permanente Arbustiva				S	CTLD	2012-03-27
27	078	0,66	Pastagem Permanente Arbustiva				S	CTLD	2012-03-27
27	079	0,04	Pastagem Permanente Arbustiva				S	CTLD	2012-03-27
27	080	0,24	Pastagem Permanente Arbustiva				S	CTLD	2012-03-27
27	081	0,83	Pastagem Permanente Arbustiva				S	REDES	2012-07-20
27	082	0,01	Pastagem Permanente Arbustiva				S	REDES	2012-07-20
27	083	0,12	Pastagem Permanente Arbustiva				S	CTLD	2012-03-27
27	084	0,05	Pastagem Permanente Arbustiva				S	REDES	2012-07-20
27	085	0,02	Pastagem Permanente Arbustiva				S	CTLD	2012-03-27
27	086	0,05	Pastagem Permanente Arbustiva				S	CTLD	2012-03-27
27	088	0,01	Pastagem Permanente Arbustiva				S	CTLD	2012-03-27
27	094	26,57	Pastagem Permanente Arbustiva				S	REDES	2012-07-20
27	095	0,11	Pastagem Permanente Arbustiva				S	CTLD	2012-03-27
27	096	0,62	Pastagem Permanente Arbustiva				S	CTLD	2012-03-27
27	097	1,02	Pastagem Permanente Arbustiva				S	CTLD	2012-03-27
27	098	0,34	Pastagem Permanente Arbustiva				S	CTLD	2012-03-27
27	099	0,65	Pastagem Permanente Arbustiva				S	REDES	2012-07-20
27	101	0,04	Pastagem Permanente Arbustiva				S	CTLD	2012-03-27
27	102	0,01	Pastagem Permanente Arbustiva				S	CTLD	2012-03-27
27	103	0,01	Pastagem Permanente Arbustiva				S	CTLD	2012-03-27
27	105	7,14	Pastagem Permanente Arbustiva				S	REDES	2012-07-20
27	107	0,01	Pastagem Permanente Arbustiva				S	REDES	2012-07-20
27	108	1,29	Pastagem Permanente Arbustiva				S	CTLD	2012-03-27
27	109	1,75	Pastagem Permanente Arbustiva				S	REDES	2012-07-20
27	110	0,01	Pastagem Permanente Arbustiva				S	CO11	2012-03-27
27	111	26,18	Pastagem Permanente Arbustiva				S	REDES	2012-07-20
27	112	0,01	Pastagem Permanente Arbustiva				S	CO11	2012-03-27
27	113	0,02	Acéiros florestais				S	INO	2013-01-11
27	116	1,39	Pastagem Permanente Arbustiva				S	CO11	2012-03-27
27	126	23,57	Pastagem Permanente Arbustiva				S	REDES	2012-07-20
27	127	1,25	Pastagem Permanente Arbustiva				S	CO11	2012-03-27
27	128	13,64	Pastagem Permanente Arbustiva				S	REDES	2012-07-20
27	129	0,43	Pastagem Permanente Arbustiva				S	CTLD	2012-03-27
27	131	0,03	Pastagem Permanente Arbustiva				S	REDES	2012-07-20
27	132	0,72	Pastagem Permanente Arbustiva				S	CO11	2012-03-27
27	134	19,08	Pastagem Permanente Arbustiva				S	REDES	2012-07-20
27	140	0,54	Pastagem Permanente Arbustiva				S	CO11	2012-03-27
27	141	0,36	Pastagem Permanente Arbustiva				S	CO11	2012-03-27
27	142	0,09	Pastagem Permanente Arbustiva				S	CTLD	2012-03-27
27	143	0,02	Pastagem Permanente Arbustiva				S	CTLD	2012-03-27
27	144	0,01	Pastagem Permanente Arbustiva				S	CTLD	2012-03-27
27	145	0,01	Pastagem Permanente Arbustiva				S	CTLD	2012-03-27
27	148	0,26	Pastagem Permanente Arbustiva				S	CTLD	2012-03-27
27	149	5,64	Pastagem Permanente Arbustiva				S	CTLD	2012-03-27

Assinatura do Técnico :

Local :

Data :

Assinatura do Beneficiário :

Criado por : DIGITAL



 <b>IFAP</b> <small>Instituto de Fomento da Agricultura e Pecuária LT</small>	<b>Caracterização da Exploração Agrícola</b>	<b>IE</b>	 <b>GOVERNO DE FORTUAL</b> <small>GOVERNO DO ESTADO DO RIO GRANDE DO NORTE</small>
 S I P I E . 2 5 0 8 1 5 . 1 . 5 3 8 2 4 7 6 . N			Nº de páginas: 17

## IDENTIFICAÇÃO DO BENEFICIÁRIO

NIFAP: 5382476

NIF: 504301403

## 2. Identificação de Subparcelas

As informações associadas a subparcelas que constam do quadro 2.2 - Propostas de ocupação de solo (Supervisão) têm carácter provisório, pelo que podem ser alteradas após a sua confirmação.

### 2.1. Caracterização das subparcelas com área elegível

N.º Seq	N.º Sub Parcela	Área (ha)	Classe	Ocupação de Solo	Detalhe	V.A.	Grau Cob.	Região	Origem Dados	Última Revisão
27	150	12.22	Pastagem Permanente Arbustiva					S	REDES	2012-07-20
27	151	13.40	Pastagem Permanente Arbustiva					S	CTLD	2012-03-27
27	152	0.70	Pastagem Permanente Arbustiva					S	REDES	2012-07-20
27	153	2.79	Pastagem Permanente Arbustiva					S	CO11	2012-03-27
27	155	12.80	Pastagem Permanente Arbustiva					S	REDES	2012-07-20
27	156	0.01	Pastagem Permanente Arbustiva					S	REDES	2012-07-20
27	157	34.71	Pastagem Permanente Arbustiva					S	REDES	2012-07-20
27	158	0.01	Pastagem Permanente Arbustiva					S	CO11	2012-03-27
27	159	0.02	Pastagem Permanente Arbustiva					S	CO11	2012-03-27
27	160	0.03	Pastagem Permanente Arbustiva					S	REDES	2012-07-20
27	161	0.04	Pastagem Permanente Arbustiva					S	CO11	2012-03-27
27	164	0.05	Pastagem Permanente Arbustiva					S	REDES	2012-07-20
27	166	0.54	Pastagem Permanente Arbustiva					S	CO11	2012-03-27
27	169	1.98	Aceiros florestais					S	INO	2013-01-11
27	173	0.29	Pastagem Permanente Arbustiva					S	CO11	2012-03-27
27	175	0.19	Pastagem Permanente Arbustiva					S	CO11	2012-03-27
27	176	15.57	Pastagem Permanente Arbustiva					S	REDES	2012-07-20
27	177	1.10	Pastagem Permanente Arbustiva					S	REDES	2012-07-20
27	179	5.18	Pastagem Permanente Arbustiva					S	REDES	2012-07-20
27	180	0.02	Pastagem Permanente Arbustiva					S	REDES	2012-07-20
27	181	8.89	Pastagem Permanente Arbustiva					S	CO11	2012-03-27
27	182	1.25	Pastagem Permanente Arbustiva					S	CO11	2012-03-27
27	183	0.03	Pastagem Permanente Arbustiva					S	CO11	2012-03-27
27	184	0.10	Pastagem Permanente Arbustiva					S	CO11	2012-03-27
27	185	0.01	Pastagem Permanente Arbustiva					S	REDES	2012-07-20
27	186	0.01	Pastagem Permanente Arbustiva					S	CO11	2012-03-27
27	187	0.02	Aceiros florestais					S	INO	2013-01-11
27	191	4.14	Pastagem Permanente Arbustiva					S	CO11	2012-03-27
27	193	0.80	Pastagem Permanente Arbustiva					S	REDES	2012-07-20
27	195	0.81	Pastagem Permanente Arbustiva					S	CO11	2012-03-27
27	204	0.74	Pastagem Permanente Arbustiva					S	CTLD	2012-03-27
27	205	29.68	Pastagem Permanente Arbustiva					S	REDES	2012-07-20
27	206	0.05	Espaco florestal arborizado					S	REDES	2012-07-20
27	207	0.01	Espaco florestal arborizado					S	REDES	2012-07-20
27	208	27.94	Pastagem Permanente Arbustiva					S	REDES	2012-07-20
27	210	0.48	Pastagem Permanente Arbustiva					S	CO11	2012-03-27
27	212	10.86	Pastagem Permanente Arbustiva					S	REDES	2012-07-20
27	214	1.09	Pastagem Permanente Arbustiva					S	CO11	2012-03-27
27	215	0.05	Pastagem Permanente Arbustiva					S	CO11	2012-03-27
27	216	0.01	Pastagem Permanente Arbustiva					S	CO11	2012-03-27
27	225	0.07	Pastagem Permanente Arbustiva					S	CO11	2012-03-27
27	227	1.07	Pastagem Permanente Arbustiva					S	CTLD	2012-03-27
27	229	0.09	Pastagem Permanente Arbustiva					S	CTLD	2012-03-27
27	230	13.47	Pastagem Permanente Arbustiva					S	REDES	2012-07-20
27	231	0.54	Pastagem Permanente Arbustiva					S	REDES	2012-07-20
27	232	2.27	Pastagem Permanente Arbustiva					S	CTLD	2012-03-27
27	234	0.57	Pastagem Permanente Arbustiva					S	REDES	2012-07-20
27	235	2.30	Pastagem Permanente Arbustiva					S	CTLD	2012-03-27
27	237	0.64	Pastagem Permanente Arbustiva					S	REDES	2012-07-20

Assinatura do Técnico:

Local:

Data:

Assinatura do Beneficiário:

Criado por: IDIGITAL

 <b>IFAP</b> Instituto de Fomento da Agricultura e Pecuária, L.P.	<b>Caracterização da Exploração Agrícola</b>	<b>IE</b>	 <b>GOVERNO DE PORTUGAL</b> <small>GOVERNAMENTO DA REPÚBLICA</small> <small>MINISTÉRIO DA AGRICULTURA E Pecuária</small>
	 S I P I E . 2 5 0 8 1 5 . 1 . 5 3 8 2 4 7 6 . N	Data de emissão: 26/06/2015	

## IDENTIFICAÇÃO DO BENEFICIÁRIO

NIFAP: 5382476

NIF: 504301403

## 2. Identificação de Subparcelas

As informações associadas a subparcelas que constem do quadro 2.2. Propostas de ocupação de solo (Supervisão) têm carácter provisório, pelo que podem ser alteradas após a sua confirmação.

### 2.1. Caracterização das subparcelas com área elegível

Seq	N.º Sub Parcela	Área (ha)	Classe	Ocupação de Solo	Detalhe	V.A.	Grau Cob.	Região	Origem Dados	Última Revisão
27	239	7.40	Pastagem Permanente Arbustiva					S	REDES	2012-07-20
27	240	0.01	Pastagem Permanente Arbustiva					S	CTLD	2012-03-27
27	241	0.01	Espeço florestal arborizado					S	REDES	2012-07-20
27	244	2.24	Pastagem Permanente Arbustiva					S	CO11	2012-03-27
27	245	0.03	Pastagem Permanente Arbustiva					S	CO11	2012-03-27
27	246	0.05	Pastagem Permanente Arbustiva					S	REDES	2012-07-20
27	248	0.02	Pastagem Permanente Arbustiva					S	CO11	2012-03-27
27	250	0.01	Pastagem Permanente Arbustiva					S	CTLD	2012-03-27
27	251	0.08	Pastagem Permanente Arbustiva					S	CTLD	2012-03-27
27	255	0.69	Espeço florestal arborizado					N	CO11	2012-03-27
27	256	1.88	Espeço florestal arborizado					N	CO11	2012-03-27
27	259	0.34	Pastagem Permanente Arbustiva					S	CO11	2012-03-27
27	260	0.02	Pastagem Permanente Arbustiva					S	CO11	2012-03-27
27	262	0.01	Pastagem Permanente Arbustiva					S	CO11	2012-03-27
27	263	0.02	Pastagem Permanente Arbustiva					S	CO11	2012-03-27
27	264	0.01	Pastagem Permanente Arbustiva					S	CO11	2012-03-27
27	265	0.01	Pastagem Permanente Arbustiva					S	CO11	2012-03-27
27	269	0.02	Pastagem Permanente Arbustiva					S	CO11	2012-03-27
27	270	0.62	Pastagem Permanente Arbustiva					S	FCGAB	2014-09-16
27	271	0.15	Pastagem Permanente Arbustiva					S	CTLD	2012-03-27
27	272	0.43	Pastagem Permanente Arbustiva					S	CTLD	2012-03-27
27	273	0.23	Pastagem Permanente Arbustiva					S	CTLD	2012-03-27
27	275	0.30	Pastagem Permanente Arbustiva					S	CTLD	2012-03-27
27	276	3.02	Pastagem Permanente Arbustiva					S	CTLD	2012-03-27
27	277	2.19	Pastagem Permanente Arbustiva					S	CTLD	2012-03-27
27	279	4.28	Pastagem Permanente Arbustiva					S	CTLD	2012-03-27
27	280	12.10	Pastagem Permanente Arbustiva					S	REDES	2012-07-20
27	281	1.75	Pastagem Permanente Arbustiva					S	CTLD	2012-03-27
27	285	0.04	Pastagem Permanente Arbustiva					S	REDES	2012-03-27
27	287	4.11	Pastagem Permanente Arbustiva					S	REDES	2012-07-20
27	289	0.20	Pastagem Permanente Arbustiva					S	REDES	2012-07-20
27	290	3.74	Pastagem Permanente Arbustiva					S	REDES	2012-07-20
27	292	0.06	Pastagem Permanente Arbustiva					S	CO11	2012-03-27
27	293	0.35	Pastagem Permanente Arbustiva					S	CO11	2012-03-27
27	294	16.60	Pastagem Permanente Arbustiva					S	CO11	2012-03-27
27	296	0.05	Pastagem Permanente Arbustiva					S	REDES	2012-07-20
27	301	0.07	Pastagem Permanente Arbustiva					S	CTLD	2012-03-27
27	302	0.01	Pastagem Permanente Arbustiva					S	CTLD	2012-03-27
27	304	0.02	Pastagem Permanente Arbustiva					S	CTLD	2012-03-27
27	306	0.01	Pastagem Permanente Arbustiva					S	CTLD	2012-03-27
27	307	0.02	Pastagem Permanente Arbustiva					S	CTLD	2012-03-27
27	308	0.01	Pastagem Permanente Arbustiva					S	CTLD	2012-03-27
27	310	0.02	Pastagem Permanente Arbustiva					S	CTLD	2012-03-27
27	311	0.02	Pastagem Permanente Arbustiva					S	CTLD	2012-03-27
27	312	0.03	Pastagem Permanente Arbustiva					S	CTLD	2012-03-27
27	313	0.04	Pastagem Permanente Arbustiva					S	CTLD	2012-03-27
27	314	0.12	Pastagem Permanente Arbustiva					S	CTLD	2012-03-27
27	316	0.01	Pastagem Permanente Arbustiva					S	CTLD	2012-03-27
27	320	0.02	Pastagem Permanente Arbustiva					S	CTLD	2012-03-27

Assinatura do Técnico :

Local :




Data :

Assinatura do Beneficiário :

Criado por :

IDIGITAL



 <b>IFAP</b> Instituto de Fomento da Agricultura e Pecuária, L.P.	<b>Caracterização da Exploração Agrícola</b>		<b>IE</b>	 GOVERNO DE PORTUGAL <small>MINISTÉRIO DA AGRICULTURA          E DO DESENVOLVIMENTO RURAL</small>
	 S I P I E . 2 5 0 8 1 5 . 1 , 5 3 8 2 4 7 6 . N			

## IDENTIFICAÇÃO DO BENEFICIÁRIO

NIF-AP: 5382476

NIF: 504301403

## 2. Identificação de Subparcelas

As informações associadas a subparcelas que constem do quadro 2.2 - Propostas de ocupação de solo (supervisão) têm carácter provisório, pelo que podem ser alteradas após a sua confirmação.

### 2.1. Caracterização das subparcelas com área elegível

N.º Seq	N.º Sub Parcela	Área (ha)	Classe	Ocupação de Solo	Detalhe	V.A.	Grau Cob.	Regadio	Origem Dados	Última Revisão
27	321	0,28	Pastagem Permanente Arbustiva					S	CTLD	2012-03-27
27	322	0,77	Pastagem Permanente Arbustiva					S	CTLD	2012-03-27
27	324	0,01	Pastagem Permanente Arbustiva					S	CTLD	2012-03-27
27	325	0,01	Pastagem Permanente Arbustiva					S	CTLD	2012-03-27
27	329	0,06	Pastagem Permanente Arbustiva					S	CTLD	2012-03-27
27	330	0,14	Pastagem Permanente Arbustiva					S	CTLD	2012-03-27
27	334	0,32	Pastagem Permanente Arbustiva					S	CO11	2012-03-27
28	002	0,88	Pastagem Permanente					S	CTLD12	2012-10-10
30	010	1,67	Olival					S	CTLD12	2012-10-10
31	008	7,75	Olival					S	CTLD12	2012-10-10
34	009	31,25	Culturas Temporárias					S	FOGAB	2014-08-16
38	022	4,30	Olival					S	CTLD12	2012-10-10
38	023	0,14	Olival					S	CTLD12	2012-10-10
38	024	4,94	Olival					S	CTLD12	2012-10-10
38	025	0,23	Olival					S	CTLD12	2012-10-10
38	026	5,10	Olival					S	CTLD12	2012-10-10
38	027	0,35	Pastagem Permanente Arbustiva					S	CTLD12	2012-10-10
38	028	0,07	Pastagem Permanente Arbustiva					S	CTLD12	2012-10-10
38	010	5,94	Olival					S	CTLD12	2012-10-10
38	011	13,36	Olival					S	CTLD12	2012-10-10
38	012	0,19	Olival					S	CTLD12	2012-10-10
41	004	0,02	Pastagem Permanente Arbustiva					S	REDES	2012-07-20
41	006	0,01	Pastagem Permanente Arbustiva					S	REDES	2012-07-20
43	010	0,24	Espaço florestal arborizado					S	CTLD	2012-03-27
45	001	0,01	Pastagem Permanente Arbustiva					S	CTLD	2012-03-27
48	001	5,07	Acéiros florestais					S	INO	2012-07-19
53	002	0,01	Pastagem Permanente Arbustiva					S	REDES	2012-07-20
55	002	0,001	Pastagem Permanente Arbustiva					S	REDES	2012-07-20
58	001	0,03	Pastagem Permanente					S	REV	2014-08-05
58	001	0,06	Pastagem Permanente Arbustiva					S	CTLD	2012-03-27
60	001	0,01	Pastagem Permanente Arbustiva					S	CTLD	2012-03-27
61	001	0,04	Pastagem Permanente Arbustiva					S	CTLD	2012-03-27
62	001	0,03	Pastagem Permanente Arbustiva					S	CTLD	2012-03-27
63	001	0,04	Pastagem Permanente Arbustiva					S	CTLD	2012-03-27
64	001	0,03	Pastagem Permanente Arbustiva					S	CTLD	2012-03-27
65	001	0,02	Pastagem Permanente Arbustiva					S	CTLD	2012-03-27

Assinatura do Técnico :

Local :

Data :

Assinatura do Beneficiário :

Criado por : IDIGITAL





**IFAP**  
Instituto de Fomento  
da Agricultura e Pesca, IP

**SISTEMA DE IDENTIFICAÇÃO PARCELAR**  
**DOCUMENTO ORTOFOTOGRAFICO DA PARCELA**

PORTUGAL



MINISTÉRIO DA AGRICULTURA,  
DO MAR E DO AMBIENTE  
E DO DESENVOLVIMENTO RURAL

**P3**

**N**

N.º CONTRIBUINTE: 504301403

NIFAP: 5382476

DATA EMISSÃO: 2013-03-22

NOME: CASA DA MEADA-SOCIEDADE DE DESENVOLVIMENTO AGRO-TURISMO S.A.

CONCELHO: 1205 - CASTELO DE VIDE

FREGUESIA: 01 - N.S.GRACA P.MEADAS

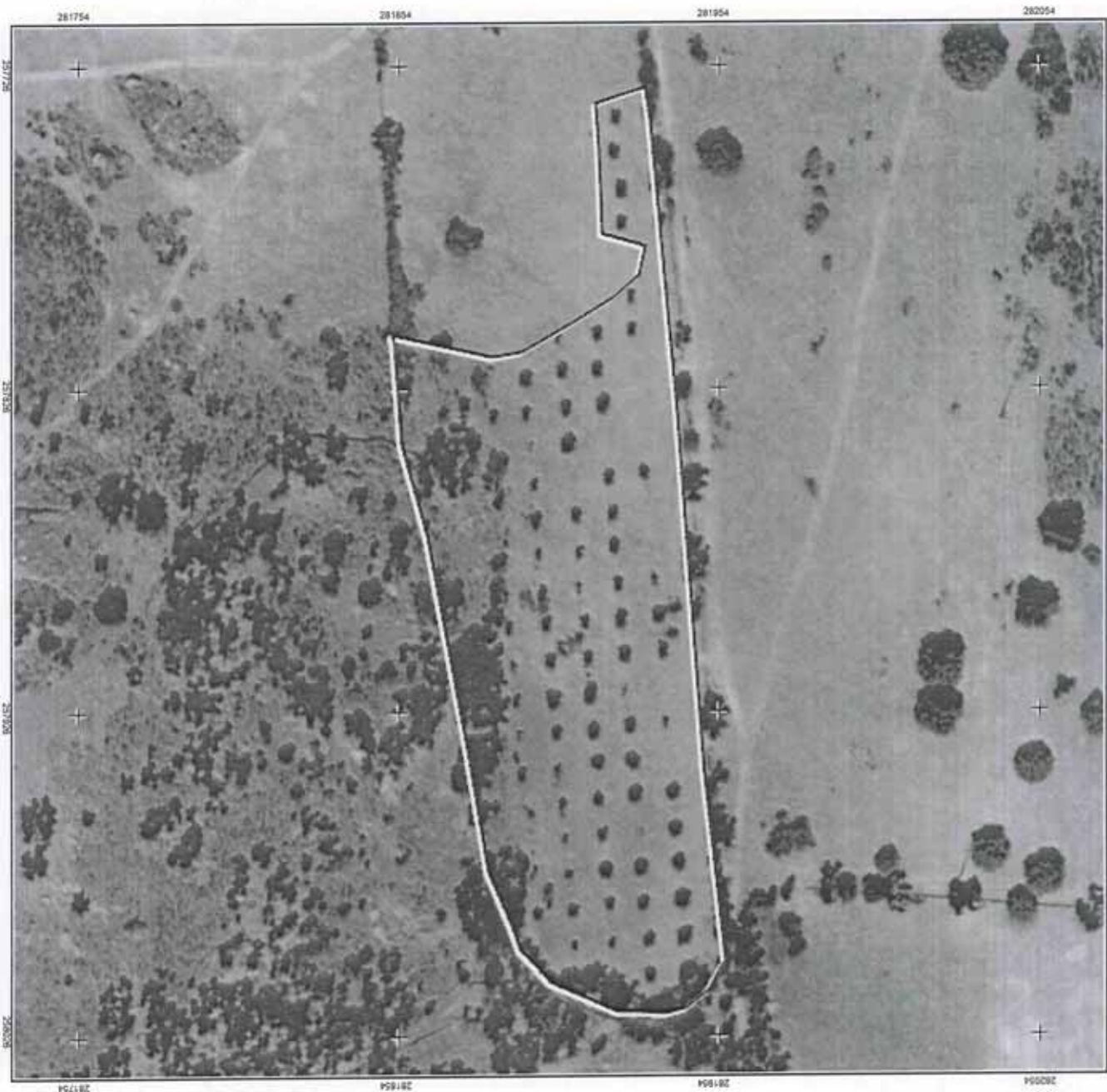
N.º DO PARCELÁRIO: 2572819191001

Área (ha): 1,67

Área Util. Sup (ha): 1,67

Área DR (ha): 1,67

Limite da Parcela: ——— Voo: F 1012 - Escala de voo \* 1:0 - Ortoconexão com pixel de 0,5 metro(s) - Datum\_73\_Hayfort\_Gauss\_JGD  
Limite da Ocupação de Solo: - - - - - Ortofoto(mapa(s)) 03250430



0 20 40 60 80 100 200  
Metro Esc. 1:2000

OCUPAÇÃO DE SOLO - TOTAL		
Código	DESCRIÇÃO	Área (ha)
01-OL	Orval	1,67









IFAP  
Instituto de Fomento  
da Agricultura e Pescas, IP

SISTEMA DE IDENTIFICAÇÃO PARCELAR  
DOCUMENTO ORTOFOTOGRAFICO DA PARCELA

PORTUGAL



MINISTÉRIO DA AGRICULTURA,  
DO MAR, DO AMBIENTE  
E DO DESENVOLVIMENTO RURAL

P3

N

N.º CONTRIBUINTE: 504301403

NIFAP: 5382476

DATA EMISSÃO: 2013-03-22

NOME: CASA DA MEADA-SOCIEDADE DE DESENVOLVIMENTO AGRO-TURISMO S.A.

CONCELHO: 1205 - CASTELO DE VIDE

FREGUESIA: 01 - N.S. GRACA P. MEADAS


N.º DO PARCELÁRIO: 2572820847001

Área (ha): 7,75

Área Útil, Sup (ha): 7,75

Área DR (ha): 7,75

Limite da Parcela: — Voz: 1012 - Escala de voo \* 1:0 - Ortorecorreção com pixel de 0.5 metro(s) - Datum\_73\_Hayford\_Gauss\_GeolE  
Limite da Ocupação do Solo: - - - - - Ortofoto(mapa(s): 03250410, 03250430



0 30 60 90 120 150 180 210 240 270 300  
Metros  
Escala: 1:3000



OCUPAÇÃO DE SOLO - TOTAL		
Código	DESCRIÇÃO	Área (ha)
OL-OL	Olivais	7,75







IFAP  
Instituto de Financiamento  
da Agricultura e Pescas IP

SISTEMA DE IDENTIFICAÇÃO PARCELAR  
DOCUMENTO ORTOFOTOGRAFICO DA PARCELA  
PORTUGAL



GOVERNO DE  
PORTUGAL

AGÊNCIA NACIONAL  
DE REGISTO E NOTARIADO  
E DO CADASTRO

P3

N

N.º CONTRIBUINTE: 504301403

NIFAP: 5382476

DATA EMISSÃO: 2013-03-22

NOME: CASA DA MEADA-SOCIEDADE DE DESENVOLVIMENTO AGRO-TURISMO S.A.

CONCELHO: 1205 - CASTELO DE VIDE

FREGUESIA: 01 - N.S. GRACA P. MEADAS

N.º DO PARCELÁRIO: 2582824501001

Área (ha): 15,12

Área Útil, Sup (ha): 14,71

Área DR (ha): 15,12

Limite da Parcela: — Voo: F 3912 - Escala de voo \* 1:0 - Ortorectificação com pixel de 0,5 metro(s) - Datum\_73\_heyford\_Gauss\_JGeoE  
Limite da Ocupação de Solo: - - - - - Ortofoto(a)(s): 03250430



0 50 100 150 200 250 300  
Metros  
Esc. 1:5000



OCUPAÇÃO DE SOLO - TOTAL		
Código	DESCRIÇÃO	Área (ha)
OL-OL	Olivais	14,71
AFN-FFR	Esp. Agro-Florestal n/	0,42





IFAP  
Instituto de Financiamento  
da Agricultura e Pesca, I.P.



MINISTÉRIO DA AGRICULTURA,  
DO MAR, DO AMBIENTE  
E DO DESENVOLVIMENTO SUSTENTÁVEL

# SISTEMA DE IDENTIFICAÇÃO PARCELAR

## DOCUMENTO ORTOFOTOGRAFICO DA PARCELA

PORTUGAL

P3

N

N.º CONTRIBUINTE: 504301403

NIFAP: 5382476

DATA EMISSÃO: 2013-03-22

NOME: CASA DA MEADA-SOCIEDADE DE DESENVOLVIMENTO AGRO-TURISMO S.A.

CONCELHO: 1205 - CASTELO DE VIDE

FREGUESIA: 01 - N.S. GRACA P. MEADAS


N.º DO PARCELÁRIO: 2582831338001

Área (ha): 19,58

Área Util. Sup (ha): 19,49

Área DR (ha): 19,49

Limite da Parcela: --- Voo: 1012 - Escala de voo \* 1:0 - Ortorecorreção com pixel de 0,5 metro(s) - Datum: 73\_Hayford\_Gauss\_Geoid  
Limite da Ocupação do Solo: - - - - - Ortofotoimagem(s): D9250410



OCUPAÇÃO DE SOLO - TOTAL		
Código	DESCRIÇÃO	Área (ha)
OL-OL	Oliveira	19,49
VIA-AS	Vias	0,09



Esc. 1:5000







**IFAP**  
Instituto de Financiamento  
da Agricultura e Pescas, IP

# SISTEMA DE IDENTIFICAÇÃO PARCELAR

## DOCUMENTO ORTOFOTOGRAFICO DA PARCELA

PORTUGAL



GOVERNO DE  
PORTUGAL  
Ministério da Agricultura,  
do Mar e das Pescas  
e do Desenvolvimento Rural

P3

N

N.º CONTRIBUINTE: 504301403

NIFAP: 5382476

DATA EMISSÃO: 2014-04-30

NOME: CASA DA MEADA-SOCIEDADE DE DESENVOLVIMENTO AGRO-TURISMO S.A.

N.º DO PARCELÁRIO: 2572845624001

Nome da Parcela:

HERD. S. ISIDORO

CONCELHO: 1205 - CASTELO DE VIDE

FREGUESIA: 01 - N.S. GRACA P. MEADAS

Área (ha): 31,25

Área Útil SUP (ha): 31,25

Área Útil OR (ha): 31,25

Limite da Parcela: ——— Voz: Ano d : Escala de vrs \* 1/0 - Ortocorreção com píxel de 0.5 metro(s) - Datum\_73\_Hayford\_Gauss\_JGD8  
Limite da Ocupação de Solo: - - - - - Ortofotoimag(s): D3250410



OCUPAÇÃO DE SOLO - TOTAL		
Código	Descrição	Área (ha)
CTP-CA	Culturas Temporárias	31,25

Coordenada do Centróide em WGS84: Lat: 39.524295 Long: -7.465142









SISTEMA DE IDENTIFICAÇÃO PARCELAR  
DOCUMENTO ORTOFOTOGRAFICO DA PARCELA  
PORTUGAL



MINISTÉRIO DA AGRICULTURA,  
RECURSOS HÍDRICOS E PESCA  
E DO DESENVOLVIMENTO DO TERRITÓRIO

P3



N.º CONTRIBUINTE: 501105808

NIFAP: 2107217

DATA EMISSÃO: 2014-02-14

NOME: CASA DE SARMENTO, S.A.

N.º DO PARCELÁRIO: 2572818757001

Nome da Parcela:

HERD. S. ISIDORO


CONCELHO: 1205 - CASTELO DE VIDE

FREGUESIA: 01 - N.S. GRACA P. MEADAS

Área (ha): 26,77

Área Útil SUP (ha): 20,95

Área Útil OR (ha): 23,35



Limite da Parcela: —

Voz: Ano de

Escala de voo \* 1:0 - Ortorecorreção com pixel de 0,5 metro(s) - Datum\_73\_Hayford\_Gauss\_IGeod

Limite da Ocupação de Solo: - - -

Ortofoto(mpx)(s): 03250430

Ocupação de Solo - TOTAL

Código	Descrição	Área (ha)
CTP-CA	Culturas Temporárias	20,95
AFN-FR	Espaco Agro-Florestal não Arborizado	2,40
IMP-AI	Improdutivo	0,25
VIA-AS	Vias	0,89
OUT-ON	Outras Superfícies	2,20
SAS-AS	Área social	0,08

Coordenada do Centróide em WGS84: Lat: 39.500135 Long: -7.458871









IFAP  
Instituto de Financiamento  
da Agricultura e Pescas, IP

SISTEMA DE IDENTIFICAÇÃO PARCELAR  
DOCUMENTO ORTOFOTOGRAFICO DA PARCELA

PORTUGAL



MINISTÉRIO DA AGRICULTURA,  
RECURSOS HÍDRICOS E PESCA  
E DO DESENVOLVIMENTO DO TERRITÓRIO

P3



N.º CONTRIBUINTE: 501105808

NIFAP: 2107217

DATA EMISSÃO: 2014-02-14

NOME: CASA DE SARMENTO, S.A.

N.º DO PARCELÁRIO: 2572818757003

Nome da Parcela:

HERD. S. ISIDORO

CONCELHO: 1205 - CASTELO DE VIDE


FREGUESIA: 01 - N.S. GRACA P. MEADAS

Área (ha): 2,39

Área Útil SUP (ha): 0,00

Área Útil DR (ha): 1,49

Limite da Parcela: ———— Voo: Ano de Escala de voo \* 1:0 - Ortorecorreção com pixel de 0,5 metro(s) - Datum\_73\_Hayford\_Gauss\_IGeod  
Limite da Ocupação do Solo: - - - - - Ortorecorreção com pixel de 0,5 metro(s) - Datum\_73\_Hayford\_Gauss\_IGeod



0 20 40 60 80 100 120 140 160 180 200  
Metros  
Esc. 1:2000



Ocupação de Solo - TOTAL

Código	Descrição	Área (ha)
IMP-AL	Improdutivo	0,90
AFN-FR	Esp. Agro-Florestal não Autorizado	1,49

Coordenada do Centróide em WGS84: Lat: 39.496405 Long: -7.455407







IFAP  
Instituto de Fomento  
da Agricultura e Pesca, IP

SISTEMA DE IDENTIFICAÇÃO PARCELAR  
DOCUMENTO ORTOFOTOGRAFICO DA PARCELA

PORTUGAL



INSTITUTO DA AGRICULTURA  
E DO MANEJO DO AMBIENTE  
E DO DESENVOLVIMENTO DO TERRITÓRIO

P3

N

N.º CONTRIBUINTE: 501105808

NIFAP: 2107217

DATA EMISSÃO: 2014-02-14

NOME: CASA DE SARMENTO, S.A.

N.º DO PARCELÁRIO: 2572818757004

Nome da Parcela:

HERD. S. ISIDORO

CONCELHO: 1205 - CASTELO DE VIDE

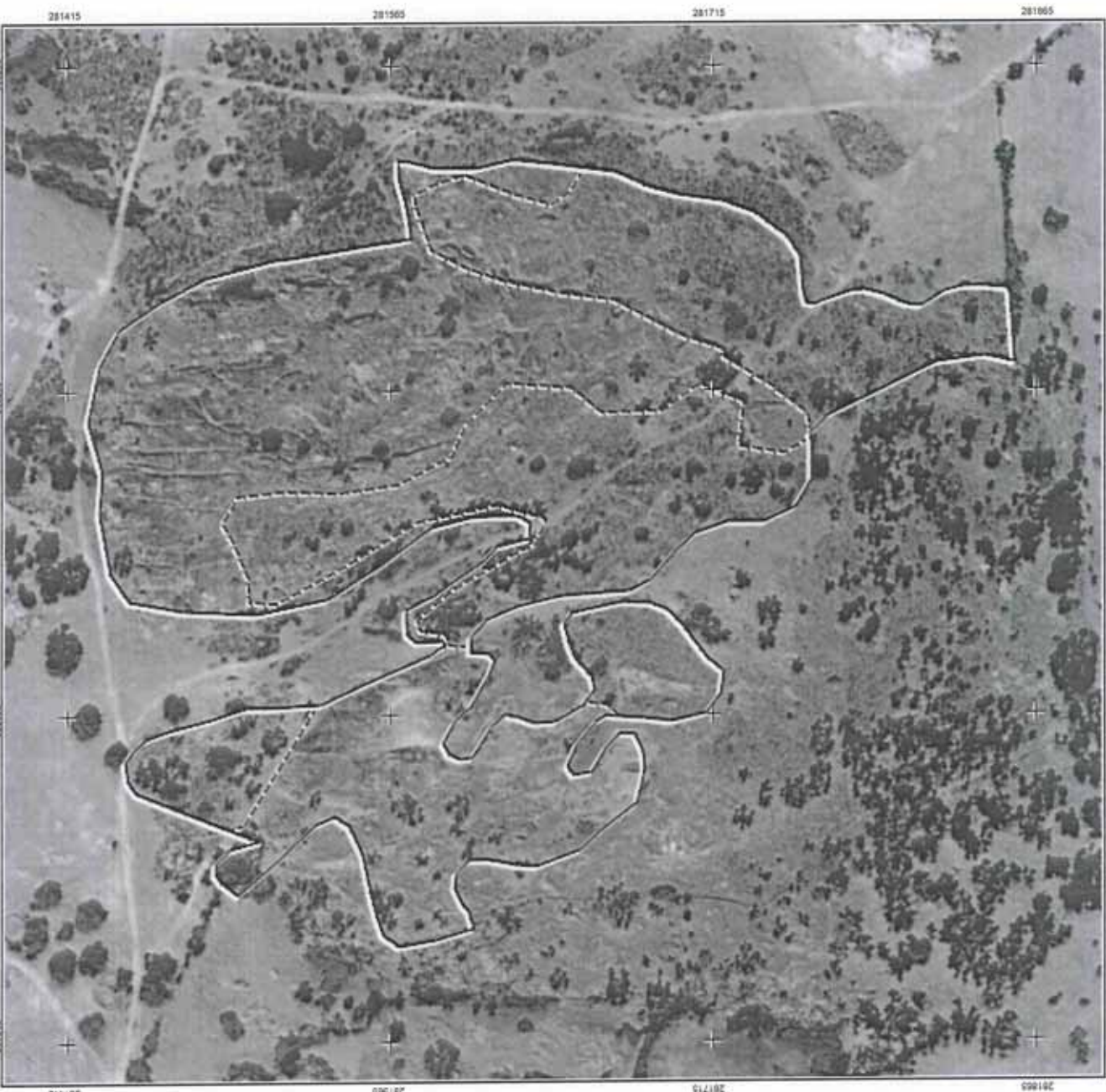
FREGUESIA: 01 - N.S. GRACA P. MEADAS

Área (ha): 7,71

Área Útil SUP (ha): 0,00

Área Útil DR (ha): 3,48

Limite da Parcela: ———— Vão: Ano de: Escala de vão: 1:0 - Ortorecção com pixel de 0,5 metro(s) - Datum\_73\_Hayford\_Gauss\_Geoid  
Limite da Ocupação de Solo: - - - - - Dto/fotomapa(s): 03250430



0 30 60 90 120 150 300  
Metros Esc. 1:3000

Coordenada do Centróide em WGS84: Lat: 39.500628 Long: -7.459932

Ocupação de Solo - TOTAL

Código	Descrição	Área (ha)
IMP-AL	Improdutivo	4,22
AFN-FR	Espóço Agro-Florestal não Autorizado	3,48









SISTEMA DE IDENTIFICAÇÃO PARCELAR  
DOCUMENTO ORTOFOTOGRAFICO DA PARCELA  
PORTUGAL



MINISTÉRIO DA AGRICULTURA  
E DO DESENVOLVIMENTO RURAL

P3

N

N.º CONTRIBUINTE: 501105908

NIFAP: 2107217

DATA EMISSÃO: 2014-02-14

NOME: CASA DE SARMENTO, S.A.

N.º DO PARCELÁRIO: 2572818767005

Nome da Parcela:

HERD. S. ISIDORO

CONCELHO: 1205 - CASTELO DE VIDE

Nome da Parcela:

HERD. S. ISIDORO

FREGUESIA: 01 - N.S. GRACA P. MEADAS

Área (ha): 9,83


Área Útil SUP (ha):

0,00

Área Útil OR (ha):

8,38

Limite da Parcela: --- Voo: Ano de: Escala de voo \* 1:0 - Ortorecorreção com pixel de 0,5 metro(s) - Datum\_73\_Hayford\_Gauss\_JGD68  
Limite da Ocupação do Solo: - - - - - Ortorecorreção: 03250430



Coordenada do Centróide em WGS84: Lat: 39.500223 Long: 7.462596

OCUPAÇÃO DE SOLO - TOTAL	
Código	Descrição
AFN-FR	Espaco Agro-Florestal não Arborizado
IMP-AI	Improdutivo
VIA-AS	Vias
SAS-AS	Area social
	Área (ha)
	8,38
	1,38
	0,04
	0,02

Esc. 1:5000







IFAP  
Instituto de Financiamento  
da Agricultura e Pesca, L.P.

SISTEMA DE IDENTIFICAÇÃO PARCELAR  
DOCUMENTO ORTOFOTOGRAFICO DA PARCELA  
PORTUGAL



GOVERNO DE  
PORTUGAL  
MINISTÉRIO DA AGRICULTURA,  
RECURSOS HÍDRICOS E PESCA  
E DO DESENVOLVIMENTO DO TERRITÓRIO

P3

N

N.º CONTRIBUINTE: 501105808

NIFAP: 2107217

DATA EMISSÃO: 2014-02-14

NOME: CASA DE SARMENTO, S.A.

N.º DO PARCELÁRIO: 2572827929004

Nome da Parcela: HERD. S. ISIDORO

CONCELHO: 1205 - CASTELO DE VIDE


FREGUESIA: 01 - N.S.GRACA P.MEADAS

Área (ha): 0,49

Área Útil SUP (ha): 0,41

Área Útil DR (ha): 0,41

Limite da Parcela: — Voo: Ano de: Escala de voo \* 1:0 - Ortorectificação com pixel de 0,5 metro(s) - Datum\_73\_Hayford\_Gauss\_GeoE  
Limite da Ocupação do Solo: - - - - - Ortofotomapa(s): D3250430



Escala: 1:2000

Ocupação de Solo - TOTAL

Código	Descrição	Área (ha)
PPE-PP	Pastagem Permanente	0,41
VIA-AS	Vias	0,02
IMP-AI	Improdutivo	0,07

Coordenada do Centróide em WGS84: Lat: 39.504578 Long: -7.456418



5 1 P P 3 . 1 4 0 2 1 4 . 2 1 0 7 2 1 7 . 2 5 7 2 8 2 7 9 2 9 0 0 4







IFAP  
Instituto de Fomento  
da Agricultura e Pesca, I.P.

# SISTEMA DE IDENTIFICAÇÃO PARCELAR

## DOCUMENTO ORTOFOTOGRAFICO DA PARCELA

PORTUGAL



MINISTÉRIO DA AGRICULTURA,  
ANIM. ALIMENT. E PESCA.  
INSTITUTO DE FOMENTO  
DA AGRICULTURA E PESCA

P3

N

N.º CONTRIBUINTE: 501105808

NIFAP: 2107217

DATA EMISSÃO: 2014-05-02

NOME: CASA DE SARMENTO, S.A.

N.º DO PARCELÁRIO: 2572827929008

Nome da Parcela:

HERD. S. ISIDORO

CONCELHO: 1205 - CASTELO DE VIDE

FREGUESIA: 01 - N.ª GRACA P. MEADAS

Área (ha): 102,64

Área Útil SUP (ha): 99,73

Área Útil DR (ha): 99,73



### Ocupação de Solo - TOTAL

Código	Descrição	Área (ha)
PPE-PP	Pastagem Permanente	99,73
VIA-AS	Vias	1,10
SAS-AS	Áreas sociais	1,45
OUT-ON	Outras Superfícies	0,35



S I P 3 . 0 2 0 5 1 4 . 2 1 0 7 2 1 7 . 2 5 7 2 8 2 7 9 2 9 0 0 8







SISTEMA DE IDENTIFICAÇÃO PARCELAR  
DOCUMENTO ORTOFOTOGRAFICO DA PARCELA  
PORTUGAL



Ministério da Agricultura,  
Floresta e Pescas  
e do Ordenamento do Território

P3



N.º CONTRIBUINTE: 501105808

NIFAP: 2107217

DATA EMISSÃO: 2014-02-14

NOME: CASA DE SARMENTO, S.A.

N.º DO PARCELÁRIO: 2582824501003

Nome da Parcela:

HERD. S. ISIDORO


CONCELHO: 1205 - CASTELO DE VIDE

FREGUESIA: 01 - N.S. GRACA P. MEADAS

Área (ha): 0,34

Área Útil SUP (ha): 0,34

Área Útil DR (ha): 0,34



Limite da Parcela: --- Voz: Ano de: --- Escala de voo \* 1:0 - Ortorecção com pixel de 0,5 metro(s) - Datum\_73\_Hayford\_Gauss\_I\_Geod  
Limite da Ocupação do Solo: --- Ortorecção(s): 03250430

OCUPAÇÃO DE SOLO - TOTAL		
Código	Descrição	Área (ha)
OL-OL	Olivar	0,31
CTP-CA	Culturas Temporárias	0,04

Coordenada do Centroide em WGS84: Lat: 39.504878 Long: -7.458971



Esc. 1:2000







IFAP  
Instituto de Financiamento  
da Agricultura e Pescas, IP

SISTEMA DE IDENTIFICAÇÃO PARCELAR  
DOCUMENTO ORTOFOTOGRAFICO DA PARCELA

PORTUGAL



MINISTÉRIO DA AGRICULTURA,  
DO MAR E DO AMBIENTE  
E DO ORDENAMENTO DO TERRITÓRIO

P3

N

N.º CONTRIBUINTE: 501105808

NIFAP: 2107217

DATA EMISSÃO: 2014-02-14

NOME: CASA DE SARMENTO, S.A.

N.º DO PARCELÁRIO: 2572809580001

Nome da Parcela:

HERD. S. ISIDORO

CONCELHO: 1206 - CASTELO DE VIDE

FREGUESIA:

02 - S.MARIA DA DEVESSA

Área (ha): 28,86

Área Útil SUP (ha):

25,23

Área Útil DR (ha): 25,23



Ocupação de Solo - TOTAL

Código	Descrição	Área (ha)
IMP-AI	Improdutivo	3,41
VIA-AS	Vias	0,21
CTP-CA	Culturas Temporárias	25,23

Coordenada do Centroide em WGS84: Lat: 39.49399 Long: -7.456359



5 1 P P 3 . 1 4 0 2 1 4 . 2 1 0 7 2 1 7 . 2 5 7 2 8 0 9 5 8 0 0 0 1







SISTEMA DE IDENTIFICAÇÃO PARCELAR  
DOCUMENTO ORTOFOTOGRAFICO DA PARCELA  
PORTUGAL



MINISTÉRIO DA AGRICULTURA,  
FLORESTAS E PESCA

P3

N

N.º CONTRIBUINTE: 501105808

NIFAP: 2107217

DATA EMISSÃO: 2014-05-02

NOME: CASA DE SARMENTO, S.A.

N.º DO PARCELÁRIO: 2572834855001

Nome da Parcela: HERD. S. ISIDORO

CONCELHO: 1205 - CASTELO DE VIDE


FREGUESIA: 01 - N. S. GRACA P. MEADAS

Área (ha): 218,82

Área Útil SUP (ha): 211,33

Área Útil DR (ha): 213,48

Limite da Parcela: — Voo: Ano de: Escala de voo \* 1:0 - Ortorecorreção com pixel de 0,5 metros - Datum: 73\_Hayford\_Gauss\_IGeod  
Limite da Groupação de Solo: - - - - - Ortorecorreção: D3250410, D3250430



0 175 350 525 700 875 1750  
Escala: 1:17500  
Metros

OCCUPAÇÃO DE SOLO - TOTAL

Código	Descrição	Área (ha)
MAQ-ON	Massas de água	1,79
ZPH-ON	Zonas Húmidas	0,24
AFN-R	Esp. Agro-Florestal não Arborizado	1,62
VIA-AS	Vias	2,17
PPE-PP	Pastagem Permanente	210,00
OL-OL	Olivais	0,04
FIL-FL	Esp. florestal arborizado	0,53
SAS-AS	Áreas sociais	0,13
OUT-ON	Outras Superfícies	1,01
IMP-AI	Improdutivo	0,01

POM-PM	Culturas frutícolas	1,24
CAB-CP	Cabeceiras de Culturas Permanentes	0,05

Coordenada do Centróide em WGS84: Lat: 39.517032 Long: -7.454242









SISTEMA DE IDENTIFICAÇÃO PARCELAR  
DOCUMENTO ORTOFOTOGRAFICO DA PARCELA  
PORTUGAL



MINISTÉRIO DA AGRICULTURA,  
DO MAR, DO AMBIENTE  
E DO DESENVOLVIMENTO TERRITORIAL

P3

N

N.º CONTRIBUINTE: 501105908

NIFAP: 2107217

DATA EMISSÃO: 2014-02-14

NOME: CASA DE SARMENTO, S.A.

N.º DO PARCELÁRIO: 2582821868001

Nome da Parcela: HERD. S. ISIDORO

CONCELHO: 1205 - CASTELO DE VIDE

FREGUESIA: 01 - N.ª GRACA P. MEADAS

Área (ha): 50,89

Área Útil SUP (ha): 49,33

Área Útil DR (ha): 49,33



Ocupação de Solo - TOTAL

Código	Descrição	Área (ha)
SAS-AS	Área social	0,17
CTP-CA	Culturas Temporárias	47,90
VIA-AS	Vias	1,20
POM-FM	Culturas frutícolas	1,43
MAG-ON	Massas de água	0,19









SISTEMA DE IDENTIFICAÇÃO PARCELAR  
DOCUMENTO ORTOFOTOGRAFICO DA PARCELA  
PORTUGAL



INSTITUTO DA AGRICULTURA  
E PESCA  
100 ANOS

P3



N.º CONTRIBUINTE: 501105808

NIFAP: 2107217

DATA EMISSÃO: 2014-02-14

NOME: CASA DE SARMENTO, S.A.

N.º DO PARCELÁRIO: 2582846031001

Nome da Parcela:

HERD. S. ISIDORO

CONCELHO: 1205 - CASTELO DE VIDE

FREGUESIA: 01 - N.S. GRACA P. MEADAS

Área (ha): 18,39

Área Útil SUP (ha): 0,76

Área Útil OR (ha): 17,35

Limite da Parcela: ———— Voo: Ano d: Escala de voo \* 1:0 - Ortorecorreção com pixel de 0,5 metro(s) - Datum\_73\_Hayford\_Gauss\_IGeod6  
Limite da Ocupação de Solo: - - - - - Ortofotomapa(s): 03250410



Esc. 1:4000

OCUPAÇÃO DE SOLO - TOTAL		
Código	Descrição	Área (ha)
VIA-AS	Visas	0,47
AFN-FR	Esopoço Agro-Florestal não Arborizado	16,59
OUT-ON	Outras Superfícies	0,59
PPE-PP	Pastagem Permanente	0,76

Coordenada do Centróide em WGS84: Lat: 39.523307 Long: -7.447606



S I P P 3 . 1 4 0 2 1 4 . 2 1 0 7 2 1 7 . 2 5 8 2 8 4 6 0 3 1 0 0 1



