



PROFICO
AMBIENTE

ESTUDO DE PROCURA DO AEROPORTO DO MONTIJO E CARACTERIZAÇÃO DAS RESPECTIVAS ACESSIBILIDADES

ANEXO CARTOGRÁFICO
ABRIL 2019

ANA Aeroportos
de Portugal



GRUPO ANA

PROFICO AMBIENTE E ORDENAMENTO, LDA.

Morada: Rua Alfredo da Silva 11-B 1300-040 Lisboa

E-mail: ambiente@profico.pt

Tel.: (+351) 21 361 93 60

Fax: (+351) 21 361 93 69

www.proficoambiente.pt



PROFICO AMBIENTE E ORDENAMENTO, LDA.

EIA DO AEROPORTO DO MONTIJO E RESPETIVAS ACESSIBILIDADES

VOLUME IV – ANEXO CATOGRÁFICO

JULHO 2019 • VERSÃO 01



PROFICO AMBIENTE E ORDENAMENTO, LDA.

Morada: Rua Alfredo da Silva 11-B 1300-040 Lisboa

E-mail: ambiente@profico.pt

Tel.: (+351) 21 361 93 60

Fax: (+351) 21 361 93 69

Capital social: 30 000,00 €

Contribuinte N.º: 505 198 290

COM O AMBIENTE NA LIDERANÇA

Estudos de Impacte Ambiental

Avaliação Ambiental Estratégica

Auditorias Ambientais

Gestão / Desempenho Ambiental

Acompanhamento de Obras - Ambiente e Segurança

Planos e Relatórios Ambientais de Sustentabilidade

ÍNDICE DE DESENHOS

Nº	TÍTULO
1. ENQUADRAMENTO	
1.1A	Localização e Enquadramento Geográfico (sobre carta militar)
1.1B	Enquadramento nas Áreas Sensíveis
1.2A	Enquadramento da Área de Implantação do Projeto - BA6 e sua Envolvente (sobre ortofotomapa)
1.2B	Enquadramento da Área de Implantação do Projeto - Rede de Drenagem existente na BA6
1.3A	Implantação do Aeroporto do Montijo (2022)
1.3B	Implantação do Aeroporto do Montijo (2062)
1.3C	Implantação do Aeroporto do Montijo – Extensão Sul da Pista 01/19 – Soluções Alternativas
1.3D	Rotas Aéreas Futuras (sobre ortofotomapa)
1.4A	Implantação do Projeto das Acessibilidades do Aeroporto do Montijo - Solução Base
1.4B	Implantação do Projeto das Acessibilidades do Aeroporto do Montijo - Solução Alternativa
2. SOLOS E CAPACIDADE DE USO DO SOLO	
2.1	Carta de Solos
2.2	Carta de Capacidade de Uso do Solo
3. RECURSOS HÍDRICOS	
3.1	Recursos Hídricos Subterrâneos
3.2	Recursos Hídricos Superficiais
4. SISTEMAS ECOLÓGICOS	
4.1	Enquadramento Geográfico da Área do Projeto relativamente a Áreas Sensíveis
4.2	Distribuição de Espécies da Flora relevantes para a Conservação
4.3A	Distribuição de Povoamentos de Sobreiro (<i>Quercus suber</i>) e de Sobreiros Dispersos
4.3B	Distribuição de Povoamentos de Sobreiro (<i>Quercus suber</i>) e de Sobreiros Dispersos - Pormenores 1 e 2
4.4	Carta de Habitats Naturais e Seminaturais
4.5	Carta de Biótopos
4.6	Enquadramento Regional das Áreas Ecologicamente Sensíveis
4.7	Enquadramento Local das Áreas Ecologicamente Sensíveis
5. USO DO SOLO E ORDENAMENTO DO TERRITÓRIO	
5.1	Ocupação do Território na Envolvente Próxima do Projeto
5.2	Ocupação do Território em Contexto Alargado de Desenvolvimento Territorial
5.3	Carta Síntese de Ordenamento de acordo com os PDM em vigor
5.4	Carta Síntese de Condicionantes de acordo com os PDM em vigor
5.5	Carta de Áreas de Expansão Urbana e Industrial com base nos PDM
5.6A	Carta de áreas sujeitas a autorização da CCDR LVT, ao abrigo do art.º 42º do Regime Jurídico da REN, sobre Carta Militar
5.6B	Carta de áreas sujeitas a autorização da CCDR LVT, ao abrigo do art.º 42º do Regime Jurídico da REN, sobre Fotografia Aérea

Nº	TÍTULO
5.6C	Carta de sobreposição do Projeto do Aeroporto (2062) com as áreas sujeitas a autorização da CCDR LVT, ao abrigo do art.º 42º do Regime Jurídico da REN
5.6D	Carta de sobreposição do Projeto das Acessibilidades com as áreas sujeitas a autorização da CCDR LVT, ao abrigo do art.º 42º do Regime Jurídico da REN
5.7	Áreas Urbanizáveis Estimadas (Habitação, Indústria, Espaços Verdes e Espaços de Equipamento Coletivo)
6. PAISAGEM	
6.1	Carta de Declives
6.2	Carta de Exposições
6.3	Carta Hipsométrica
6.4	Classes de Ocupação do Solo consideradas para definição de Unidades de Paisagem
6.5	Carta de Unidades de Paisagem
6.6	Carta de Qualidade Visual
6.7	Carta de Capacidade de Absorção Visual
6.8	Carta de Sensibilidade Paisagística
6.9	Carta de Bacias Visuais Parciais - Visibilidade de estruturas ao nível do solo - Situação atual
6.10	Carta de Bacias Visuais Parciais - Visibilidade de novas estruturas ao nível do solo - 2022
6.11	Carta de Bacias Visuais Parciais - Visibilidade de novas estruturas ao nível do solo - 2062
6.12	Carta de Bacias Visuais Parciais - Visibilidade de edifícios com até 3 pisos - Situação atual
6.13	Carta de Bacias Visuais Parciais - Visibilidade de novos edifícios com até 3 pisos - 2022
6.14	Carta de Bacias Visuais Parciais - Visibilidade de novos edifícios com até 3 pisos - 2062
6.15	Carta de Bacias Visuais Parciais - Visibilidade de estruturas altas - Situação atual
6.16	Carta de Bacias Visuais Parciais - Visibilidade de novas estruturas altas - 2022
6.17	Carta de Bacias Visuais Totais - Visibilidade das estruturas aeroportuárias e complementares - Situação atual
6.18	Carta de Bacias Visuais Totais - Visibilidade das novas estruturas aeroportuárias e complementares - 2022
6.19	Carta de Bacias Visuais Totais - Visibilidade das novas estruturas aeroportuárias e complementares - 2062
6.20	Carta de Bacias Visuais Totais - Visibilidade da totalidade das estruturas aeroportuárias e complementares existentes - 2022
6.21	Carta de Bacias Visuais Totais - Visibilidade da totalidade das estruturas aeroportuárias e complementares existentes - 2062
6.22	Carta de Bacias Visuais da Ciclovía e Acesso ao Cais do Seixalinho
6.23	Carta de Bacias Visuais do Acesso Rodoviário - Solução Base
6.24	Carta de Bacias Visuais do Acesso Rodoviário - Solução Alternativa
7. AMBIENTE SONORO	
SITUAÇÃO DE REFERÊNCIA	
7.1	Planta de Enquadramento e Localização da Área de Estudo
7.2A	Localização das Situações, Recetores, Edifícios de Maior Altura e Pontos de Medição Folha A
7.2B	Localização das Situações, Recetores, Edifícios de Maior Altura e Pontos de Medição Folha B
7.2C	Localização das Situações, Recetores, Edifícios de Maior Altura e Pontos de Medição Folha C
7.2D	Localização das Situações, Recetores, Edifícios de Maior Altura e Pontos de Medição Folha D

Nº	TÍTULO
7.2E	Localização das Situações, Recetores, Edifícios de Maior Altura e Pontos de Medição Folha E
7.3A	Situações sobre os Mapas de Ruído (L_{den}) Atuais Pormenor A
7.3B	Situações sobre os Mapas de Ruído (L_{den}) Atuais Pormenor B
7.3C	Situações sobre os Mapas de Ruído (L_{den}) Atuais Pormenor C
7.3D	Situações sobre os Mapas de Ruído (L_{den}) Atuais Pormenor D
7.3E	Situações sobre os Mapas de Ruído (L_{den}) Atuais Pormenor E
7.4A	Situações sobre os Mapas de Ruído (L_n) Atuais Pormenor A
7.4B	Situações sobre os Mapas de Ruído (L_n) Atuais Pormenor B
7.4C	Situações sobre os Mapas de Ruído (L_n) Atuais Pormenor C
7.4D	Situações sobre os Mapas de Ruído (L_n) Atuais Pormenor D
7.4E	Situações sobre os Mapas de Ruído (L_n) Atuais Pormenor E
EVOLUÇÃO DA SITUAÇÃO DE REFERÊNCIA SEM PROJETO	
7.5	Mapa de Ruído do Estudo de Tráfego - Sem Aeroporto do Montijo 2017 L_{den}
7.6	Mapa de Ruído do Estudo de Tráfego - Sem Aeroporto do Montijo 2022 L_{den}
7.7	Mapa de Ruído do Estudo de Tráfego - Sem Aeroporto do Montijo 2042 L_{den}
7.8	Mapa de Ruído do Estudo de Tráfego - Sem Aeroporto do Montijo 2017 L_n
7.9	Mapa de Ruído do Estudo de Tráfego - Sem Aeroporto do Montijo 2022 L_n
7.10	Mapa de Ruído do Estudo de Tráfego - Sem Aeroporto do Montijo 2042 L_n
IMPACTES	
ANO 2022 - SEM EVOLUÇÃO TECNOLÓGICA - DIA MÉDIO ANUAL	
7.11 A	Mapa de Ruído de Sobrevoos - 2022, L_{den} - Dia Médio Anual - Sem Evolução Tecnológica - Folha A
7.11 B	Mapa de Ruído de Sobrevoos - 2022, L_{den} - Dia Médio Anual - Sem Evolução Tecnológica - Folha B
7.11 C	Mapa de Ruído de Sobrevoos - 2022, L_{den} - Dia Médio Anual - Sem Evolução Tecnológica - Folha C
7.11 D	Mapa de Ruído de Sobrevoos - 2022, L_{den} - Dia Médio Anual - Sem Evolução Tecnológica - Folha D
7.11 E1	Mapa de Ruído Rodoviário (Solução Base) - 2022, L_{den} - Dia Médio Anual (Sem Evolução Tecnológica) Folha E
7.11 E2	Mapa de Ruído Rodoviário (Solução Alternativa) - 2022, L_{den} - Dia Médio Anual (Sem Evolução Tecnológica) Folha E
7.12 A	Mapa de Ruído de Sobrevoos - 2022, L_n - Dia Médio Anual - Sem Evolução Tecnológica - Folha A
7.12 B	Mapa de Ruído de Sobrevoos - 2022, L_n - Dia Médio Anual - Sem Evolução Tecnológica - Folha B
7.12 C	Mapa de Ruído de Sobrevoos - 2022, L_n - Dia Médio Anual - Sem Evolução Tecnológica - Folha C
7.12 D	Mapa de Ruído de Sobrevoos - 2022, L_n - Dia Médio Anual - Sem Evolução Tecnológica - Folha D
7.12 E1	Mapa de Ruído Rodoviário (Solução Base) - 2022, L_n - Dia Médio Anual (Sem Evolução Tecnológica) - Folha E
7.12 E2	Mapa de Ruído Rodoviário (Solução Alternativa) - 2022, L_n - Dia Médio Anual (Sem Evolução Tecnológica) Folha E
Ano 2042 - Sem Evolução Tecnológica - Dia Médio Anual	
7.13 A	Mapa de Ruído de Sobrevoos - 2042, L_{den} - Dia Médio Anual - Sem Evolução Tecnológica - Folha A
7.13 B	Mapa de Ruído de Sobrevoos - 2042 L_{den} - Dia Médio Anual - Sem Evolução Tecnológica - Folha B
7.13 C	Mapa de Ruído de Sobrevoos - 2042, L_{den} - Dia Médio Anual - Sem Evolução Tecnológica - Folha C
7.13 D	Mapa de Ruído de Sobrevoos - 2042, L_{den} - Dia Médio Anual (Sem Evolução Tecnológica) - Folha D
7.13 E1	Mapa de Ruído Rodoviário (Solução Base) - 2042, L_{den} - Dia Médio Anual (Sem Evolução Tecnológica) - Folha E

Nº	TÍTULO
7.13 E2	Mapa de Ruído Rodoviário (Solução Alternativa) - 2042, L_{den} - Dia Médio Anual (Sem Evolução Tecnológica) - Folha E
7.14 A	Mapa de Ruído de Sobrevoos - 2042, L_n - Dia Médio Anual - Sem Evolução Tecnológica - Folha A
7.14 B	Mapa de Ruído de Sobrevoos - 2042, L_n - Dia Médio Anual - Sem Evolução Tecnológica - Folha B
7.14 C	Mapa de Ruído de Sobrevoos - 2042, L_n - Dia Médio Anual - Sem Evolução Tecnológica - Folha C
7.14 D	Mapa de Ruído de Sobrevoos - 2042, L_n - Dia Médio Anual - Sem Evolução Tecnológica - Folha D
7.14 E1	Mapa de Ruído Rodoviário (Solução Base) - 2042 L_n - Dia Médio Anual (Sem Evolução Tecnológica) - Folha E
7.14 E2	Mapa de Ruído Rodoviário (Solução Alternativa) - 2042, L_n - Dia Médio Anual (Sem Evolução Tecnológica) - Folha E
Ano 2042 - Com Evolução Tecnológica - Dia Médio Anual	
7.15 A	Mapa de Ruído de Sobrevoos - 2042, L_{den} - Dia Médio Anual - Com Evolução Tecnológica - Folha A
7.15 B	Mapa de Ruído de Sobrevoos - 2042 L_{den} - Dia Médio Anual - Com Evolução Tecnológica - Folha B
7.15 C	Mapa de Ruído de Sobrevoos - 2042, L_{den} - Dia Médio Anual - Com Evolução Tecnológica - Folha C
7.16 A	Mapa de Ruído de Sobrevoos - 2042, L_n - Dia Médio Anual - Com Evolução Tecnológica - Folha A
7.16 B	Mapa de Ruído de Sobrevoos - 2042, L_n - Dia Médio Anual - Com Evolução Tecnológica - Folha B
7.16 C	Mapa de Ruído de Sobrevoos - 2042, L_n - Dia Médio Anual - Com Evolução Tecnológica - Folha C
Ano 2062 - Com Evolução Tecnológica - Dia Médio Anual	
7.17 A	Mapa de Ruído de Sobrevoos - 2062, L_{den} - Dia Médio Anual - Com Evolução Tecnológica - Folha A
7.17 B	Mapa de Ruído de Sobrevoos - 2062, L_{den} - Dia Médio Anual - Com Evolução Tecnológica - Folha B
7.17 C	Mapa de Ruído de Sobrevoos - 2062, L_{den} - Dia Médio Anual - Com Evolução Tecnológica - Folha C
7.18 A	Mapa de Ruído de Sobrevoos - 2062, L_n - Dia Médio Anual - Com Evolução Tecnológica - Folha A
7.18 B	Mapa de Ruído de Sobrevoos - 2062, L_n - Dia Médio Anual - Com Evolução Tecnológica - Folha B
7.18 C	Mapa de Ruído de Sobrevoos - 2062, L_n - Dia Médio Anual - Com Evolução Tecnológica - Folha C
Ano 2022 - Sem Evolução Tecnológica - Dia Médio Anual - 100% Pista 01	
7.19 A	Mapa de Ruído de Sobrevoos (100% Pista 01) - 2022 L_{den} - Dia Médio Anual - Sem Evolução Tecnológica - Folha A
7.19 B	Mapa de Ruído de Sobrevoos (100% Pista 01) - 2022, L_{den} - Dia Médio Anual - Sem Evolução Tecnológica - Folha B
7.19 C	Mapa de Ruído de Sobrevoos (100% Pista 01) - 2022, L_{den} - Dia Médio Anual - Sem Evolução Tecnológica - Folha C
7.20 A	Mapa de Ruído de Sobrevoos (100% Pista 01) - 2022, L_n - Dia Médio Anual - Sem Evolução Tecnológica - Folha A
7.20 B	Mapa de Ruído de Sobrevoos (100% Pista 01) - 2022, L_n - Dia Médio Anual - Sem Evolução Tecnológica - Folha B
7.20 C	Mapa de Ruído de Sobrevoos (100% Pista 01) - 2022, L_n - Dia Médio Anual - Sem Evolução Tecnológica - Folha C
Ano 2042 - Sem Evolução Tecnológica - Dia Médio Anual - 100% Pista 01	
7.21 A	Mapa de Ruído de Sobrevoos (100% Pista 01) - 2042, L_{den} - Dia Médio Anual - Sem Evolução Tecnológica - Folha A
7.21 B	Mapa de Ruído de Sobrevoos (100% Pista 01) - 2042, L_{den} - Dia Médio Anual - Sem Evolução Tecnológica - Folha B
7.21 C	Mapa de Ruído de Sobrevoos (100% Pista 01) - 2042, L_{den} - Dia Médio Anual - Sem Evolução Tecnológica - Folha C
7.22 A	Mapa de Ruído de Sobrevoos (100% Pista 01) - 2042, L_n - Dia Médio Anual - Sem Evolução Tecnológica - Folha A
7.22 B	Mapa de Ruído de Sobrevoos (100% Pista 01) - 2042, L_n - Dia Médio Anual - Sem Evolução Tecnológica - Folha B
7.22 C	Mapa de Ruído de Sobrevoos (100% Pista 01) - 2042, L_n - Dia Médio Anual - Sem Evolução Tecnológica - Folha C
Ano 2042 - Com Evolução Tecnológica - Dia Médio Anual - 100% Pista 01	
7.23 A	Mapa de Ruído de Sobrevoos (100% Pista 01) - 2042, L_{den} - Dia Médio Anual - Com Evolução Tecnológica - Folha A

Nº	TÍTULO
7.23 B	Mapa de Ruído de Sobrevoos (100% Pista 01) - 2042, L_{den} - Dia Médio Anual - Com Evolução Tecnológica - Folha B
7.23 C	Mapa de Ruído de Sobrevoos (100% Pista 01) - 2042 L_{den} - Dia Médio Anual - Com Evolução Tecnológica - Folha C
7.24 A	Mapa de Ruído de Sobrevoos (100% Pista 01) - 2042, L_n - Dia Médio Anual - Com Evolução Tecnológica - Folha A
7.24 B	Mapa de Ruído de Sobrevoos (100% Pista 01) - 2042, L_n - Dia Médio Anual - Com Evolução Tecnológica - Folha B
7.24 C	Mapa de Ruído de Sobrevoos (100% Pista 01) - 2042, L_n - Dia Médio Anual - Com Evolução Tecnológica - Folha C
Ano 2062 - Com Evolução Tecnológica - Dia Médio Anual - 100% Pista 01	
7.25 A	Mapa de Ruído de Sobrevoos (100% Pista 01) - 2062 L_{den} - Dia Médio Anual - Com Evolução Tecnológica - Folha A
7.25 B	Mapa de Ruído de Sobrevoos (100% Pista 01) - 2062, L_{den} - Dia Médio Anual - Com Evolução Tecnológica - Folha B
7.25 C	Mapa de Ruído de Sobrevoos (100% Pista 01) - 2062, L_{den} - Dia Médio Anual - Com Evolução Tecnológica - Folha C
7.26 A	Mapa de Ruído de Sobrevoos (100% Pista 01) - 2062, L_n - Dia Médio Anual - Com Evolução Tecnológica - Folha A
7.26 B	Mapa de Ruído de Sobrevoos (100% Pista 01) - 2062, L_n - Dia Médio Anual - Com Evolução Tecnológica - Folha B
7.26 C	Mapa de Ruído de Sobrevoos (100% Pista 01) - 2062, L_n - Dia Médio Anual - Com Evolução Tecnológica - Folha C
ANO 2022 - SEM EVOLUÇÃO TECNOLÓGICA - DIA CRÍTICO ANUAL - 100% PISTA 01	
7.27 A	Mapa de Ruído de Sobrevoos (100% Pista 01) - 2022, L_{den} - Dia Crítico Anual - Sem Evolução Tecnológica - Folha A
7.27 B	Mapa de Ruído de Sobrevoos (100% Pista 01) - 2022, L_{den} - Dia Crítico Anual - Sem Evolução Tecnológica - Folha B
7.27 C	Mapa de Ruído de Sobrevoos (100% Pista 01) - 2022, L_{den} - Dia Crítico Anual - Sem Evolução Tecnológica - Folha C
7.28 A	Mapa de Ruído de Sobrevoos (100% Pista 01) - 2022, L_n - Dia Crítico Anual - Sem Evolução Tecnológica - Folha A
7.28 B	Mapa de Ruído de Sobrevoos (100% Pista 01) - 2022, L_n - Dia Crítico Anual - Sem Evolução Tecnológica - Folha B
7.28 C	Mapa de Ruído de Sobrevoos (100% Pista 01) - 2022, L_n - Dia Crítico Anual - Sem Evolução Tecnológica - Folha C
ANO 2042 - SEM EVOLUÇÃO TECNOLÓGICA - DIA CRÍTICO ANUAL - 100% PISTA 01	
7.29 A	Mapa de Ruído de Sobrevoos (100% Pista 01) - 2042, L_{den} - Dia Crítico Anual - Sem Evolução Tecnológica - Folha A
7.29 B	Mapa de Ruído de Sobrevoos (100% Pista 01) - 2042, L_{den} - Dia Crítico Anual - Sem Evolução Tecnológica - Folha B
7.29 C	Mapa de Ruído de Sobrevoos (100% Pista 01) - 2042, L_{den} - Dia Crítico Anual - Sem Evolução Tecnológica - Folha C
7.30 A	Mapa de Ruído de Sobrevoos (100% Pista 01) - 2042, L_n - Dia Crítico Anual - Sem Evolução Tecnológica - Folha A
7.30 B	Mapa de Ruído de Sobrevoos (100% Pista 01) - 2042, L_n - Dia Crítico Anual - Sem Evolução Tecnológica - Folha B
7.30 C	Mapa de Ruído de Sobrevoos (100% Pista 01) - 2042, L_n - Dia Crítico Anual - Sem Evolução Tecnológica - Folha C
ANO 2042 - COM EVOLUÇÃO TECNOLÓGICA - DIA CRÍTICO ANUAL - 100% PISTA 01	
7.31 A	Mapa de Ruído de Sobrevoos (100% Pista 01) - 2042, L_{den} - Dia Crítico Anual - Com Evolução Tecnológica - Folha A
7.31 B	Mapa de Ruído de Sobrevoos (100% Pista 01) - 2042, L_{den} - Dia Crítico Anual - Com Evolução Tecnológica - Folha B
7.31 C	Mapa de Ruído de Sobrevoos (100% Pista 01) - 2042, L_{den} - Dia Crítico Anual - Com Evolução Tecnológica - Folha C
7.32 A	Mapa de Ruído de Sobrevoos (100% Pista 01) - 2042, L_n - Dia Crítico Anual - Com Evolução Tecnológica - Folha A
7.32 B	Mapa de Ruído de Sobrevoos (100% Pista 01) - 2042, L_n - Dia Crítico Anual - Com Evolução Tecnológica - Folha B
7.32 C	Mapa de Ruído de Sobrevoos (100% Pista 01) - 2042, L_n - Dia Crítico Anual - Com Evolução Tecnológica - Folha C
ANO 2062 - COM EVOLUÇÃO TECNOLÓGICA - DIA CRÍTICO ANUAL - 100% PISTA 01	
7.33 A	Mapa de Ruído de Sobrevoos (100% Pista 01) - 2062, L_{den} - Dia Crítico Anual - Com Evolução Tecnológica - Folha A
7.33 B	Mapa de Ruído de Sobrevoos (100% Pista 01) - 2062, L_{den} - Dia Crítico Anual - Com Evolução Tecnológica - Folha B
7.33 C	Mapa de Ruído de Sobrevoos (100% Pista 01) - 2062, L_{den} - Dia Crítico Anual - Com Evolução Tecnológica - Folha C
7.34 A	Mapa de Ruído de Sobrevoos (100% Pista 01) - 2062, L_n - Dia Crítico Anual - Com Evolução Tecnológica - Folha A

Nº	TÍTULO
7.34 B	Mapa de Ruído de Sobrevoos (100% Pista 01) - 2062, L_n - Dia Crítico Anual - Com Evolução Tecnológica - Folha B
7.34 C	Mapa de Ruído de Sobrevoos (100% Pista 01) - 2062, L_n - Dia Crítico Anual - Com Evolução Tecnológica - Folha C
ANO 2022 - SEM EVOLUÇÃO TECNOLÓGICA - DIA MÉDIO ANUAL - 100% PISTA 19	
7.35 A	Mapa de Ruído de Sobrevoos (100% Pista 19) - 2022, L_{den} - Dia Médio Anual - Sem Evolução Tecnológica - Folha A
7.35 B	Mapa de Ruído de Sobrevoos (100% Pista 19) - 2022, L_{den} - Dia Médio Anual - Sem Evolução Tecnológica - Folha B
7.35 C	Mapa de Ruído de Sobrevoos (100% Pista 19) - 2022, L_{den} - Dia Médio Anual - Sem Evolução Tecnológica - Folha C
7.36 A	Mapa de Ruído de Sobrevoos (100% Pista 19) - 2022, L_n - Dia Médio Anual - Sem Evolução Tecnológica - Folha A
7.36 B	Mapa de Ruído de Sobrevoos (100% Pista 19) - 2022, L_n - Dia Médio Anual - Sem Evolução Tecnológica - Folha B
7.36 C	Mapa de Ruído de Sobrevoos (100% Pista 19) - 2022, L_n - Dia Médio Anual - Sem Evolução Tecnológica - Folha C
ANO 2042 - SEM EVOLUÇÃO TECNOLÓGICA - DIA MÉDIO ANUAL - 100% PISTA 19	
7.37 A	Mapa de Ruído de Sobrevoos (100% Pista 19) - 2042, L_{den} - Dia Médio Anual - Sem Evolução Tecnológica - Folha A
7.37 B	Mapa de Ruído de Sobrevoos (100% Pista 19) - 2042, L_{den} - Dia Médio Anual - Sem Evolução Tecnológica - Folha B
7.37 C	Mapa de Ruído de Sobrevoos (100% Pista 19) - 2042, L_{den} - Dia Médio Anual - Sem Evolução Tecnológica - Folha C
7.38 A	Mapa de Ruído de Sobrevoos (100% Pista 19) - 2042, L_n - Dia Médio Anual - Sem Evolução Tecnológica - Folha A
7.38 B	Mapa de Ruído de Sobrevoos (100% Pista 19) - 2042, L_n - Dia Médio Anual - Sem Evolução Tecnológica - Folha B
7.38 C	Mapa de Ruído de Sobrevoos (100% Pista 19) - 2042, L_n - Dia Médio Anual - Sem Evolução Tecnológica - Folha C
ANO 2042 - COM EVOLUÇÃO TECNOLÓGICA - DIA MÉDIO ANUAL - 100% PISTA 19	
7.39 A	Mapa de Ruído de Sobrevoos (100% Pista 19) - 2042, L_{den} - Dia Médio Anual - Com Evolução Tecnológica - Folha A
7.39 B	Mapa de Ruído de Sobrevoos (100% Pista 19) - 2042, L_{den} - Dia Médio Anual - Com Evolução Tecnológica - Folha B
7.39 C	Mapa de Ruído de Sobrevoos (100% Pista 19) - 2042, L_{den} - Dia Médio Anual - Com Evolução Tecnológica - Folha C
7.40 A	Mapa de Ruído de Sobrevoos (100% Pista 19) - 2042, L_n - Dia Médio Anual - Com Evolução Tecnológica - Folha A
7.40 B	Mapa de Ruído de Sobrevoos (100% Pista 19) - 2042, L_n - Dia Médio Anual - Com Evolução Tecnológica - Folha B
7.40 C	Mapa de Ruído de Sobrevoos (100% Pista 19) - 2042, L_n - Dia Médio Anual - Com Evolução Tecnológica - Folha C
ANO 2062 - COM EVOLUÇÃO TECNOLÓGICA - DIA MÉDIO ANUAL - 100% PISTA 19	
7.41 A	Mapa de Ruído de Sobrevoos (100% Pista 19) - 2062, L_{den} - Dia Médio Anual - Com Evolução Tecnológica - Folha A
7.41 B	Mapa de Ruído de Sobrevoos (100% Pista 19) - 2062, L_{den} - Dia Médio Anual - Com Evolução Tecnológica - Folha B
7.41 C	Mapa de Ruído de Sobrevoos (100% Pista 19) - 2062, L_{den} - Dia Médio Anual - Com Evolução Tecnológica - Folha C
7.42 A	Mapa de Ruído de Sobrevoos (100% Pista 19) - 2062, L_n - Dia Médio Anual - Com Evolução Tecnológica - Folha A
7.42 B	Mapa de Ruído de Sobrevoos (100% Pista 19) - 2062, L_n - Dia Médio Anual - Com Evolução Tecnológica - Folha B
7.42 C	Mapa de Ruído de Sobrevoos (100% Pista 19) - 2062, L_n - Dia Médio Anual - Com Evolução Tecnológica - Folha C
ANO 2022 - SEM EVOLUÇÃO TECNOLÓGICA - DIA CRÍTICO ANUAL - 100% PISTA 19	
7.43 A	Mapa de Ruído de Sobrevoos (100% Pista 19) - 2022, L_{den} - Dia Crítico Anual - Sem Evolução Tecnológica - Folha A
7.43 B	Mapa de Ruído de Sobrevoos (100% Pista 19) - 2022, L_{den} - Dia Crítico Anual - Sem Evolução Tecnológica - Folha B
7.43 C	Mapa de Ruído de Sobrevoos (100% Pista 19) - 2022, L_{den} - Dia Crítico Anual - Sem Evolução Tecnológica - Folha C
7.44 A	Mapa de Ruído de Sobrevoos (100% Pista 19) - 2022, L_n - Dia Crítico Anual - Sem Evolução Tecnológica - Folha A
7.44 B	Mapa de Ruído de Sobrevoos (100% Pista 19) - 2022, L_n - Dia Crítico Anual - Sem Evolução Tecnológica - Folha B
7.44 C	Mapa de Ruído de Sobrevoos (100% Pista 19) - 2022, L_n - Dia Crítico Anual - Sem Evolução Tecnológica - Folha C

Nº	TÍTULO
ANO 2042 - SEM EVOLUÇÃO TECNOLÓGICA - DIA CRÍTICO ANUAL - 100% PISTA 19	
7.45 A	Mapa de Ruído de Sobrevoos (100% Pista 19) - 2042, L_{den} - Dia Crítico Anual - Sem Evolução Tecnológica - Folha A
7.45 B	Mapa de Ruído de Sobrevoos (100% Pista 19) - 2042, L_{den} - Dia Crítico Anual - Sem Evolução Tecnológica - Folha B
7.45 C	Mapa de Ruído de Sobrevoos (100% Pista 19) - 2042, L_{den} - Dia Crítico Anual - Sem Evolução Tecnológica - Folha C
7.46 A	Mapa de Ruído de Sobrevoos (100% Pista 19) - 2042, L_n - Dia Crítico Anual - Sem Evolução Tecnológica - Folha A
7.46 B	Mapa de Ruído de Sobrevoos (100% Pista 19) - 2042, L_n - Dia Crítico Anual - Sem Evolução Tecnológica - Folha B
7.46 C	Mapa de Ruído de Sobrevoos (100% Pista 19) - 2042, L_n - Dia Crítico Anual - Sem Evolução Tecnológica - Folha C
ANO 2042 - COM EVOLUÇÃO TECNOLÓGICA - DIA CRÍTICO ANUAL - 100% PISTA 19	
7.47 A	Mapa de Ruído de Sobrevoos (100% Pista 19) - 2042, L_{den} - Dia Crítico Anual - Com Evolução Tecnológica - Folha A
7.47 B	Mapa de Ruído de Sobrevoos (100% Pista 19) - 2042, L_{den} - Dia Crítico Anual - Com Evolução Tecnológica - Folha B
7.47 C	Mapa de Ruído de Sobrevoos (100% Pista 19) - 2042, L_{den} - Dia Crítico Anual - Com Evolução Tecnológica - Folha C
7.48 A	Mapa de Ruído de Sobrevoos (100% Pista 19) - 2042, L_n - Dia Crítico Anual - Com Evolução Tecnológica - Folha A
7.48 B	Mapa de Ruído de Sobrevoos (100% Pista 19) - 2042, L_n - Dia Crítico Anual - Com Evolução Tecnológica - Folha B
7.48 C	Mapa de Ruído de Sobrevoos (100% Pista 19) - 2042, L_n - Dia Crítico Anual - Com Evolução Tecnológica - Folha C
ANO 2062 - COM EVOLUÇÃO TECNOLÓGICA - DIA CRÍTICO ANUAL - 100% PISTA 19	
7.49 A	Mapa de Ruído de Sobrevoos (100% Pista 19) - 2062, L_{den} - Dia Crítico Anual - Com Evolução Tecnológica - Folha A
7.49 B	Mapa de Ruído de Sobrevoos (100% Pista 19) - 2062, L_{den} - Dia Crítico Anual - Com Evolução Tecnológica - Folha B
7.49 C	Mapa de Ruído de Sobrevoos (100% Pista 19) - 2062, L_{den} - Dia Crítico Anual - Com Evolução Tecnológica - Folha C
7.50 A	Mapa de Ruído de Sobrevoos (100% Pista 19) - 2062, L_n - Dia Crítico Anual - Com Evolução Tecnológica - Folha A
7.50 B	Mapa de Ruído de Sobrevoos (100% Pista 19) - 2062, L_n - Dia Crítico Anual - Com Evolução Tecnológica - Folha B
7.50 C	Mapa de Ruído de Sobrevoos (100% Pista 19) - 2062, L_n - Dia Crítico Anual - Com Evolução Tecnológica - Folha C
L_{AFmax} - SEM EVOLUÇÃO TECNOLÓGICA	
7.51 A	Mapa de Ruído de Sobrevoos - L_{AFmax} - Sem Evolução Tecnológica - Folha A
7.51 B	Mapa de Ruído de Sobrevoos - L_{AFmax} - Sem Evolução Tecnológica - Folha B
7.51 C	Mapa de Ruído de Sobrevoos - L_{AFmax} - Sem Evolução Tecnológica - Folha C
8. PATRIMÓNIO CULTURAL	
8.1	Ocorrências Patrimoniais - Componente Terrestre
8.2A	Ocorrências Patrimoniais - Componente Náutica e Subaquática
8.2B	Projeto das Soluções Alternativas da Extensão Sul da Pista 01/19 e Ocorrências Patrimoniais – Componente Náutica e Subaquática
9. IMPACTES CUMULATIVOS	
9.1	Localização de projetos existentes e previstos para a área envolvente ao Projeto

PROFICO AMBIENTE E ORDENAMENTO, LDA.

EIA DO AEROPORTO DO MONTIJO E RESPATIVAS ACESSIBILIDADES

VOLUME IV – ANEXO CATOGRÁFICO

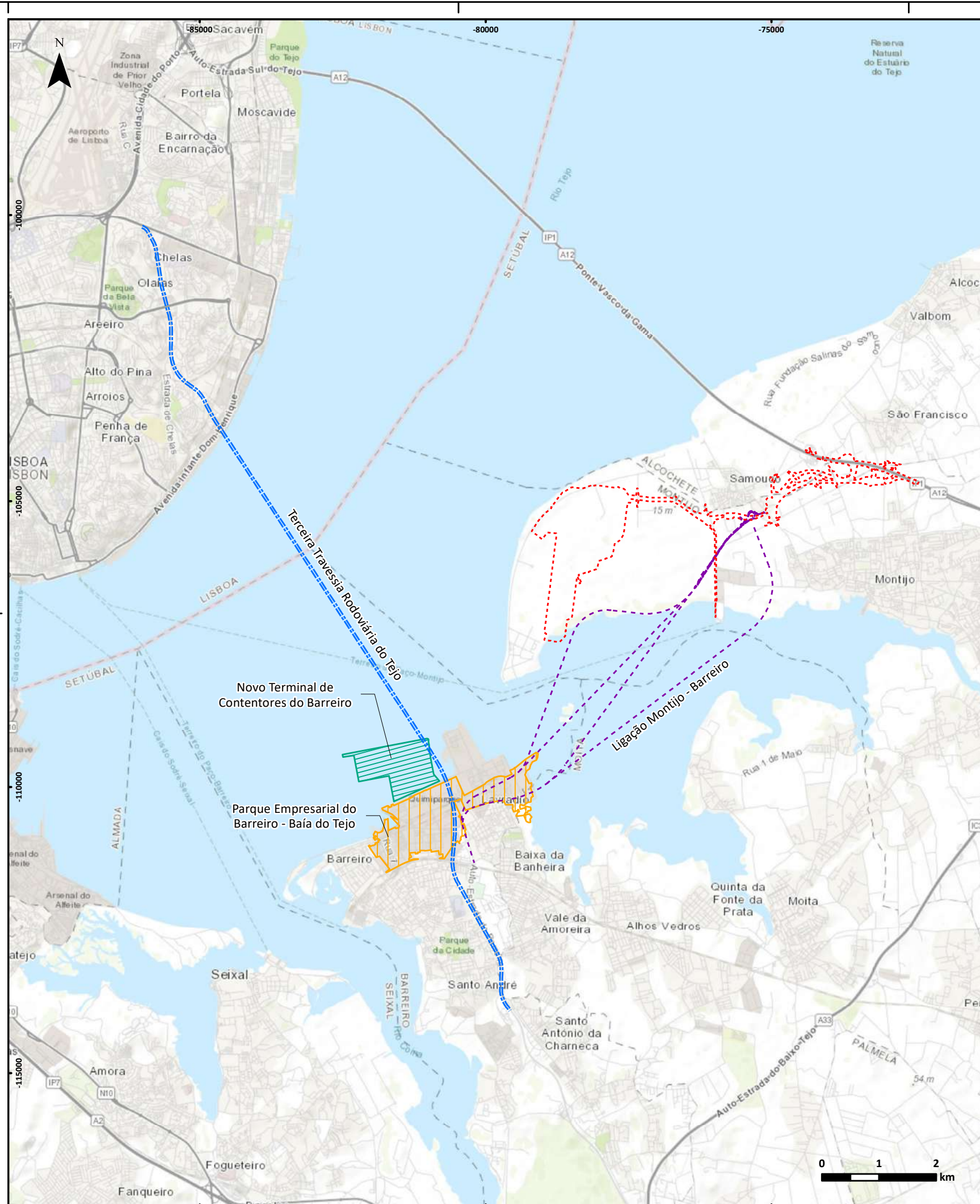
JULHO 2019 • VERSÃO 01

(Página intencionalmente deixada em branco)



9. IMPACTES CUMULATIVOS

(Página intencionalmente deixada em branco)



LEGENDA

- Área de Intervenção do Projeto
- Projetos/Infraestruturas existentes**
- Parque Empresarial do Barreiro - Baía do Tejo
- Projetos/Infraestruturas previstas ou em estudo**
- Terceira Travessia Rodoviária do Tejo
- Ligação Montijo - Barreiro
- Novo Terminal de Contentores do Barreiro




NOTAS

- Sistema de coordenadas de referência: PT-TM06/ETRS89

FONTES DE INFORMAÇÃO

- Carta Administrativa Oficial de Portugal (CAOP), Direção-Geral do Território (DGT), versão 2017.

- Créditos Fotografia Aérea: Esri, HERE, Garmin, Intermap, increment P Corp., GEBCO, USGS, FAO, NPS, NRCAN, GeoBase, IGN, Kadaster NL, Ordnance Survey, Esri Japan, METI, Esri China (Hong Kong), swisstopo, © OpenStreetMap contributors, and the GIS User Community

ANA - AEROPORTOS DE PORTUGAL S. A.

Estudo de Impacte Ambiental do Aeroporto do Montijo e Respetivas Acessibilidades

9 - IMPACTES CUMULATIVOS

Localização de projetos existentes e previstos para a área envolvente ao Projeto

N.º 9.1

1:75 000

Julho 2019