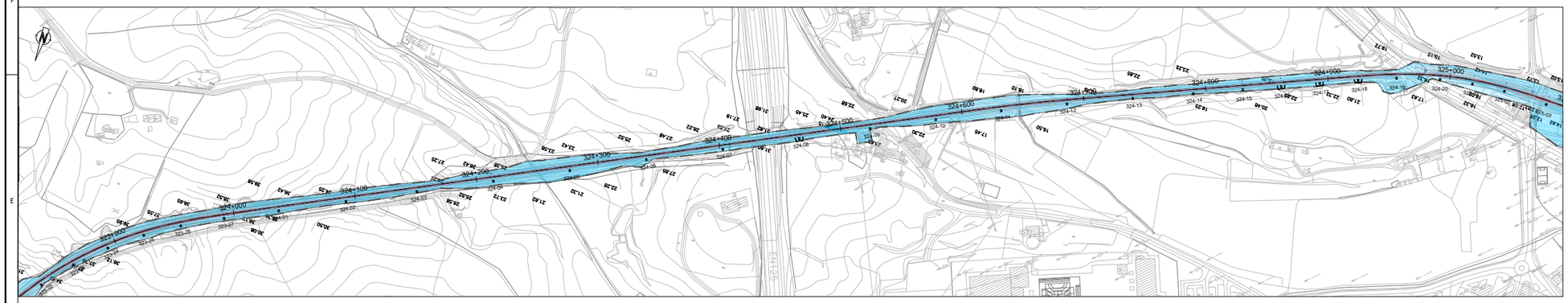

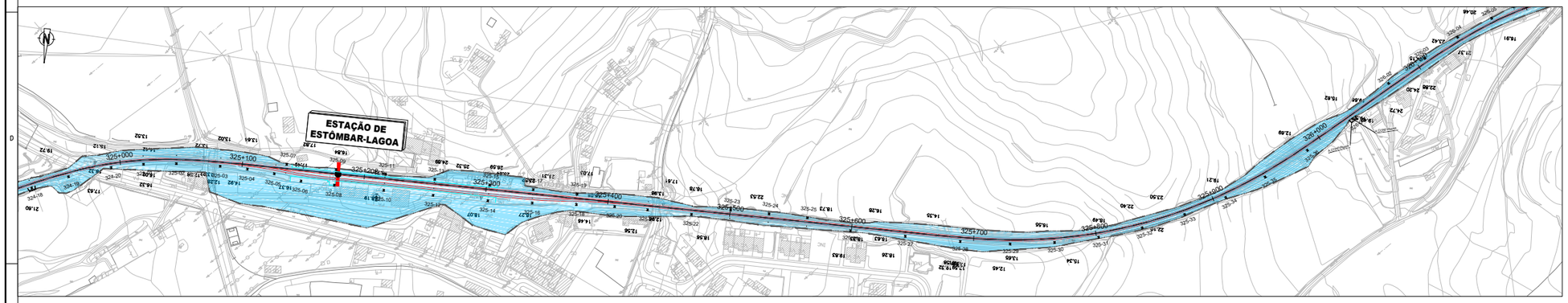

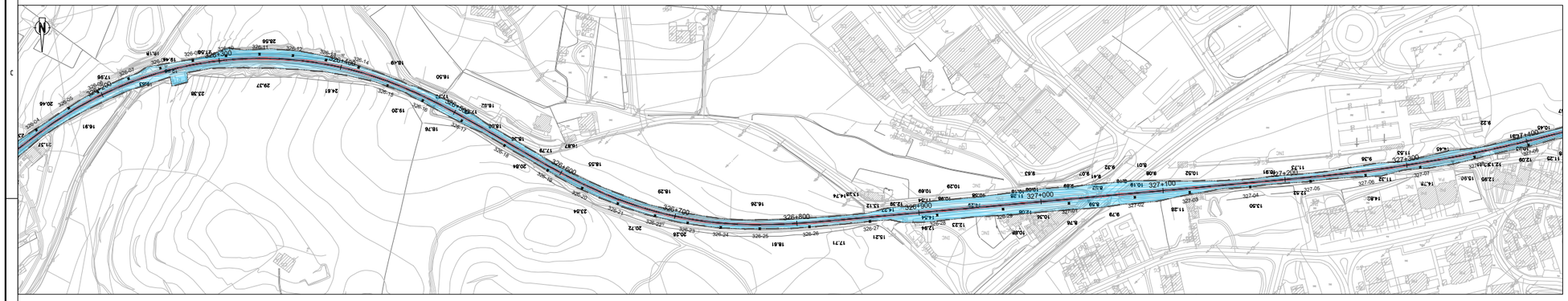

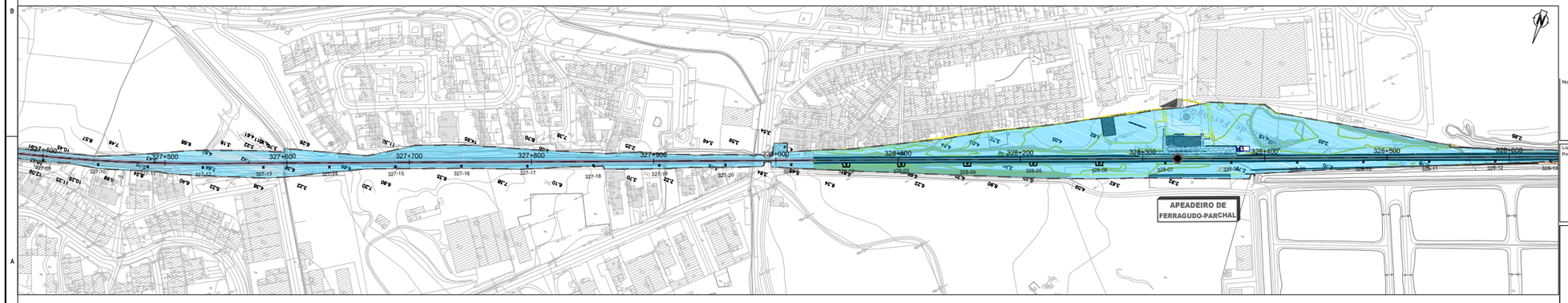

LEGENDA:

LIMITE DE DOMÍNIO PÚBLICO FERROVIÁRIO

INTERVENÇÕES FORA DO DPF

Notas e historial de Alterações

Logótipos e informação complementar

Projetista

GIBB ENGINEERING

prospective

Data
Outubro 2019

N.º Projetista
PF15_PE_V00_T0.3_002.6_R01

Levantou: Raquel Brito

Desenhou: Tiago Peralta, Ilda Calçada

Projetou: Patrícia Fiadeiro

Verificou: Patrícia Robalo

Infraestruturas de Portugal

O Diretor da Direção de Engenharia e Ambiente:

José Santinho Falsca

Linha: Linha do Algarve

Local: Tunes - Lagos

Fase do Projeto: Projeto Execução

Especialidade Técnica: Estudo de Impacte Ambiental

Nome do Empreendimento: Eletrificação da Linha do Algarve

Título do Desenho: Extravasamento do Domínio Público Ferroviário

ESTE DESENHO APENAS SE CONSIDERA VÁLIDO DESDE QUE ESTEJAM PREENCHIDOS OS CAMPOS DE APROVAÇÃO E INSERIDO O RESPETIVO NUMERO SAP

O Responsável por

Data

Escalas: H=1/2000

Tipo	N.º SAP	N.º de Ordem no Projeto	Versão
316 -		- - -	01

59% x 841

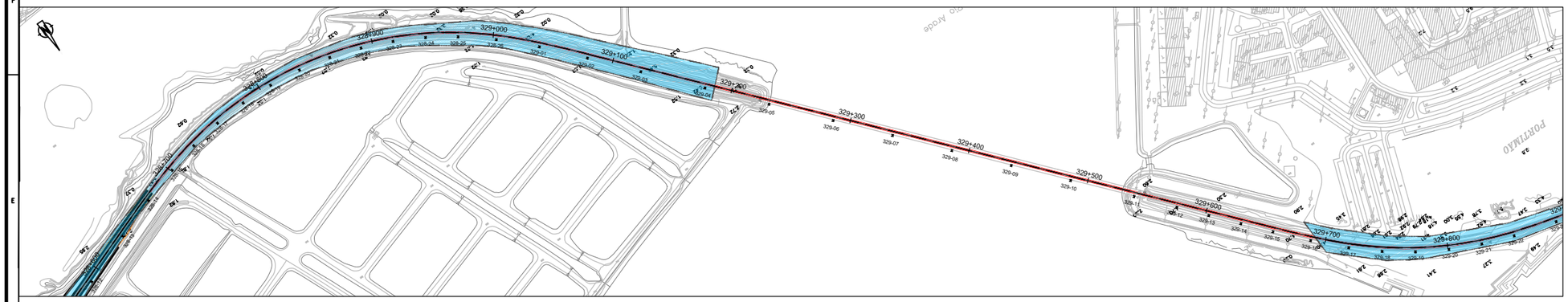

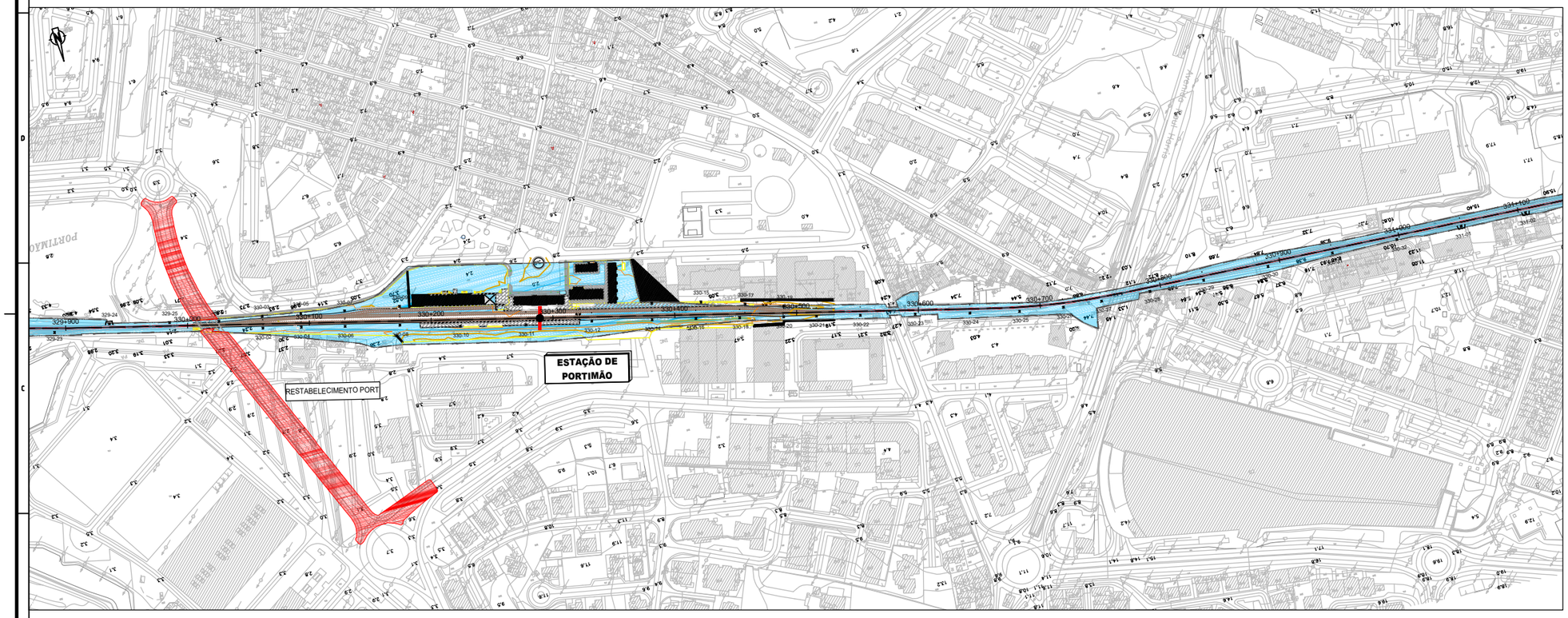

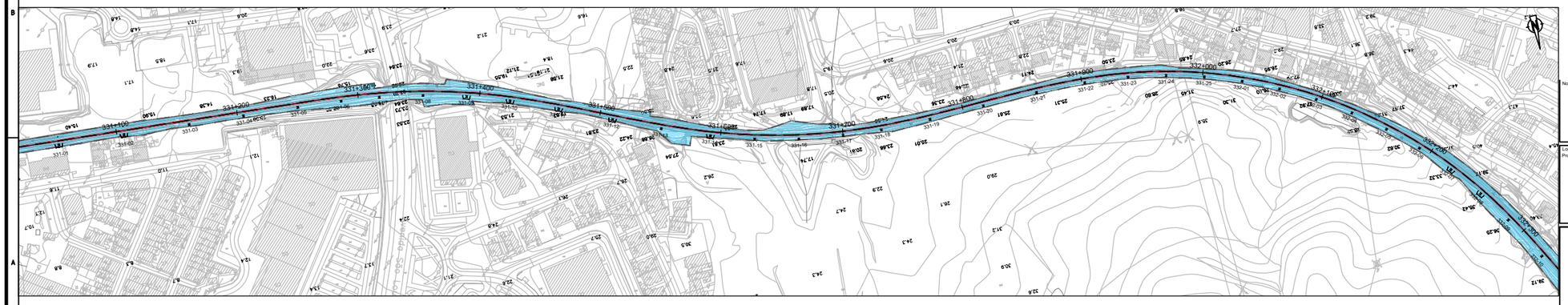

LEGENDA:

- LIMITE DE DOMÍNIO PÚBLICO FERROVIÁRIO
- INTERVENÇÕES FORA DO DPF

Notas e historial de Alterações

Logótipos e informação complementar

Projetista: GIBB ENGINEERING

Data: Outubro 2019

N.º Projetista: PF15_PE_V00_T0.3_002.7_R01

Levantou: Raquel Brito

Desenhou: Tiago Peralta, Ilda Calçada

Projetou: Patrícia Fiadeiro

Verificou: Patrícia Robalo

Infraestruturas de Portugal

O Diretor da Direção de Engenharia e Ambiente:

José Santinho Falsca

Linha: Linha do Algarve

Local: Tunes - Lagos

Fase do Projeto: Projeto Execução

Especialidade Técnica: Estudo de Impacte Ambiental

Nome do Empreendimento: Eletrificação da Linha do Algarve

Título do Desenho: Extravasamento do Domínio Público Ferroviário

ESTE DESENHO APENAS SE CONSIDERA VÁLIDO DESDE QUE ESTEJAM PREENCHIDOS OS CAMPOS DE APROVAÇÃO E INSERIDO O RESPETIVO NUMERO SAP

O Responsável por

Data

Escalas	Tipo	N.º SAP	N.º de Ordem no Projeto	Versão
H=1/2000	316	-	- - -	01

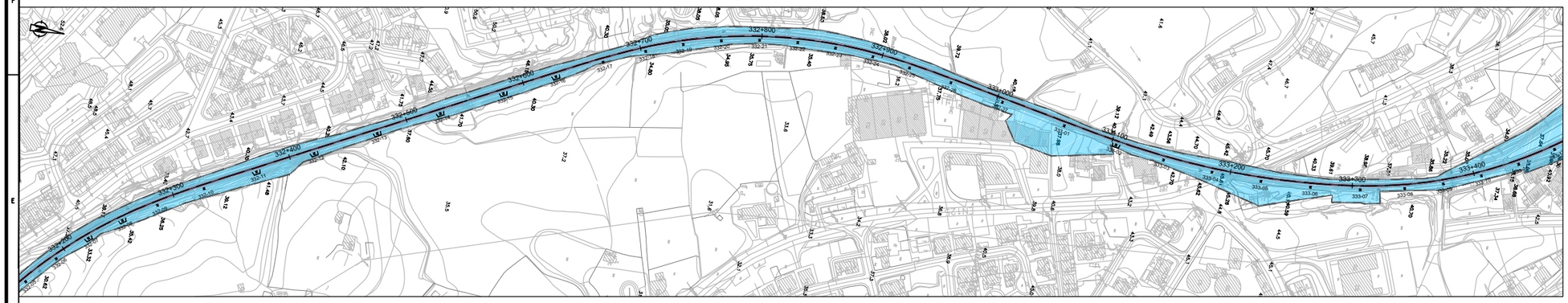

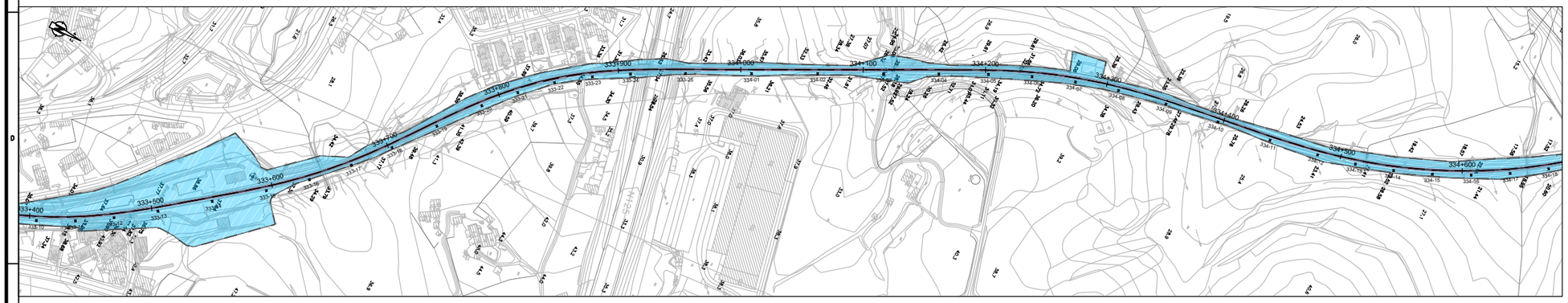

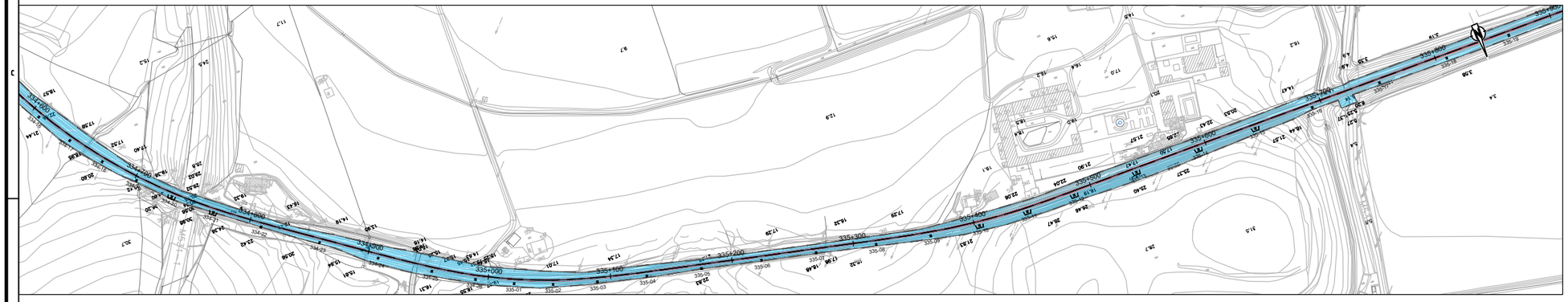

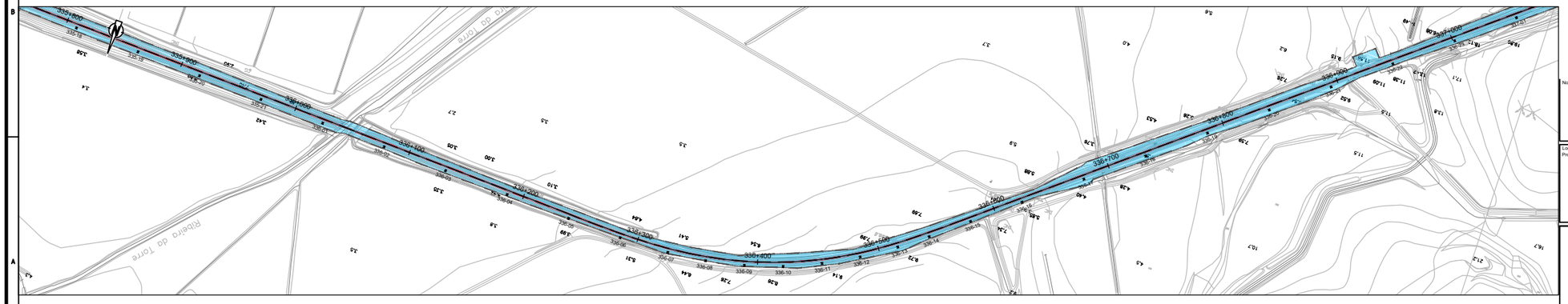

LEGENDA:

LIMITE DE DOMÍNIO PÚBLICO FERROVIÁRIO

INTERVENÇÕES FORA DO DPF

Notas e historial de Alterações

Logótipos e informação complementar

Projetista

GIBB ENGINEERING

prospective

Data
Outubro 2019

N.º Projetista
PF15_PE_V00_T0.3_002.8_R01

Levantou: Raquel Brito

Desenhou: Tiago Peralta, Ilda Calçada

Projetou: Patrícia Fiadeiro

Verificou: Patrícia Robalo

Infraestruturas de Portugal

O Diretor da Direção de Engenharia e Ambiente:

José Santinho Falsca

Linha: Linha do Algarve

Local: Tunes - Lagos

Fase do Projeto: Projeto Execução

Especialidade Técnica: Estudo de Impacte Ambiental

Nome do Empreendimento: Eletrificação da Linha do Algarve

Título do Desenho: Extravasamento do Domínio Público Ferroviário

ESTE DESENHO APENAS SE CONSIDERA VÁLIDO DESDE QUE ESTEJAM PREENCHIDOS OS CAMPOS DE APROVAÇÃO E INSERIDO O RESPETIVO NÚMERO SAP

O Responsável por

Data

Escalas: H=1/2000

Tipo	N.º SAP	N.º de Ordem no Projeto	Versão
316 -		- - -	01

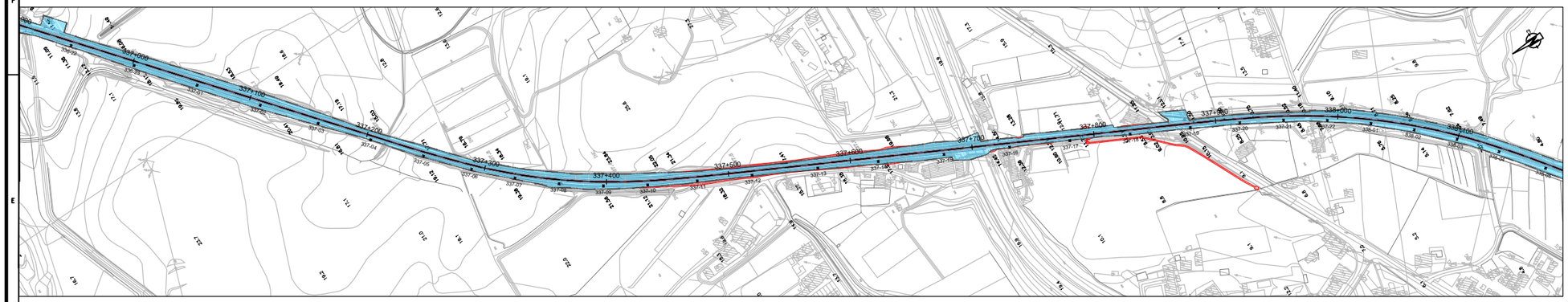

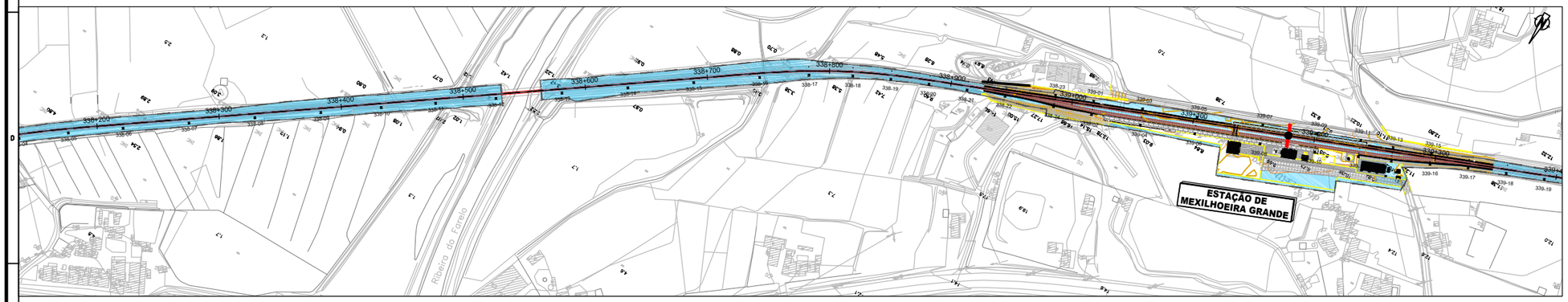

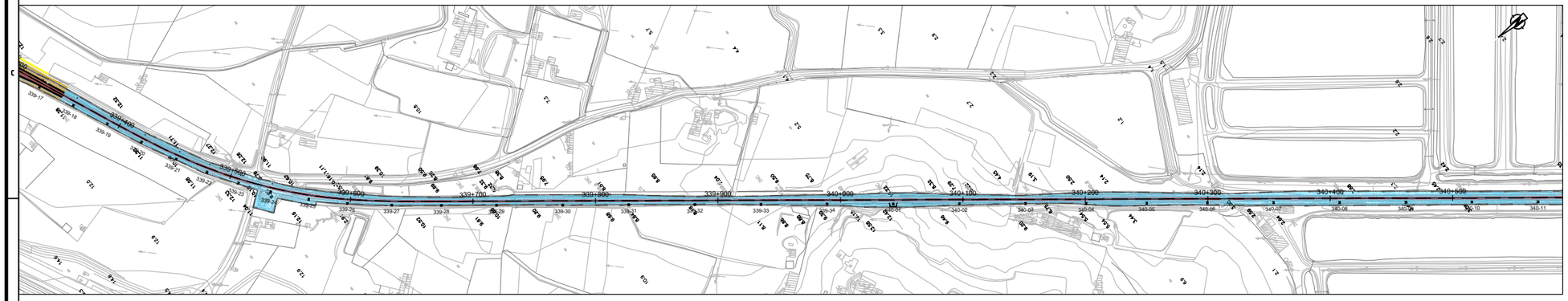

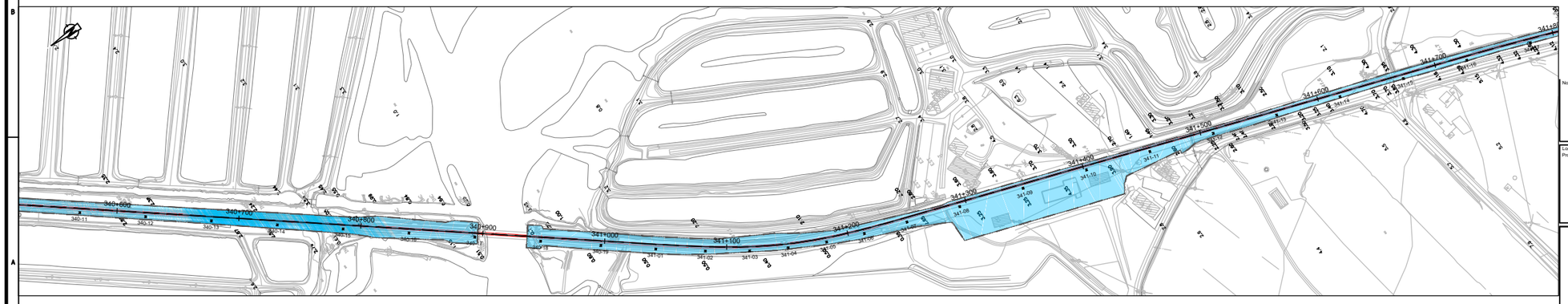

LEGENDA:

LIMITE DE DOMÍNIO PÚBLICO FERROVIÁRIO

INTERVENÇÕES FORA DO DPF

Notas e historial de Alterações

Logótipos e informação complementar

Projetista

GIBB ENGINEERING

prospective

Data
Outubro 2019

N.º Projetista
PF15_PE_V00_T0.3_002.9_R01

Levantou: Raquel Brito

Desenhou: Tiago Peralta, Ilda Calçada

Projetou: Patrícia Fiadeiro

Verificou: Patrícia Robalo

Infraestruturas de Portugal

O Diretor da Direção de Engenharia e Ambiente:

José Santinho Falsca

Linha: Linha do Algarve

Local: Tunes - Lagos

Fase do Projeto: Projeto Execução

Especialidade Técnica: Estudo de Impacte Ambiental

Nome do Empreendimento: Eletrificação da Linha do Algarve

Título do Desenho: Extravasamento do Domínio Público Ferroviário

ESTE DESENHO APENAS SE CONSIDERA VÁLIDO DESDE QUE ESTEJAM PREENCHIDOS OS CAMPOS DE APROVAÇÃO E INSERIDO O RESPETIVO NUMERO SAP

O Responsável por

Data

Escalas	Tipo	N.º SAP	N.º de Ordem no Projeto	Versão
H=1/2000	316 -		- - -	01

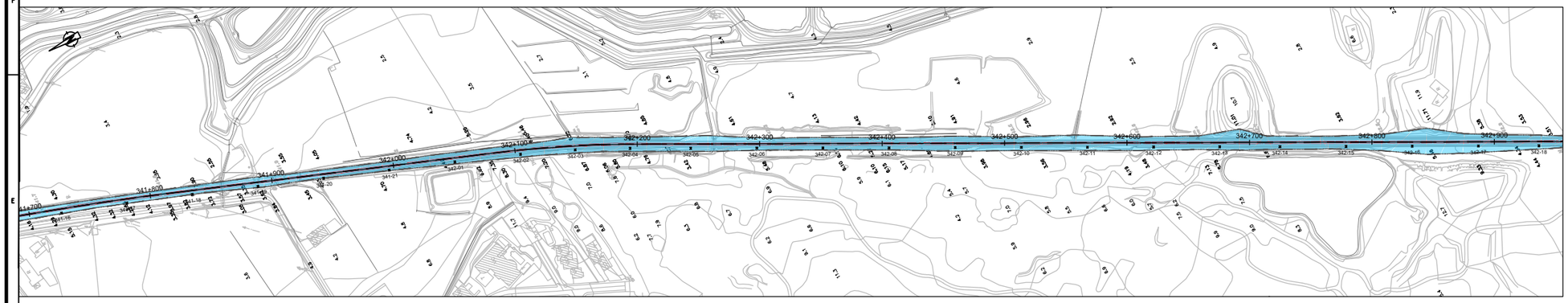

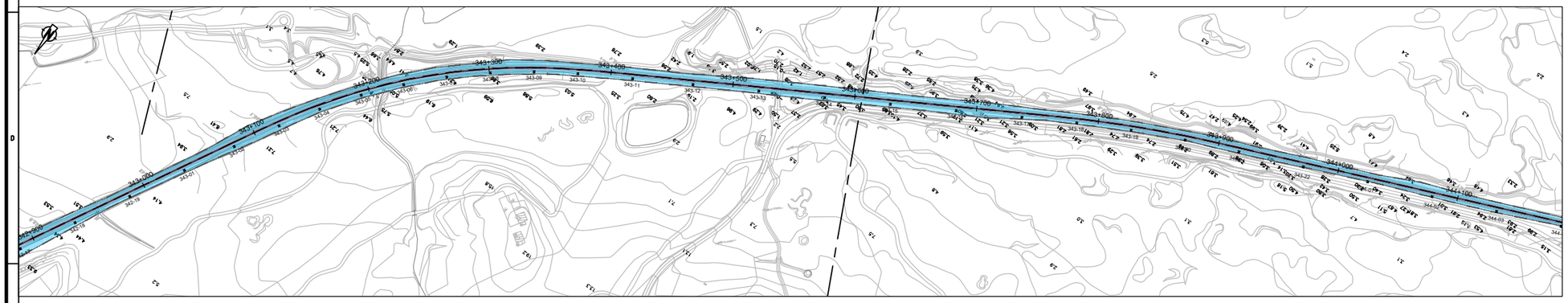

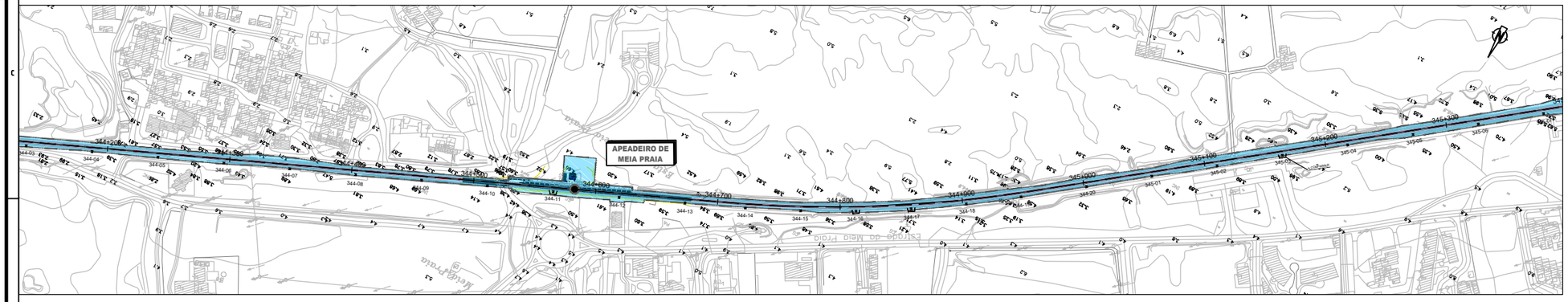

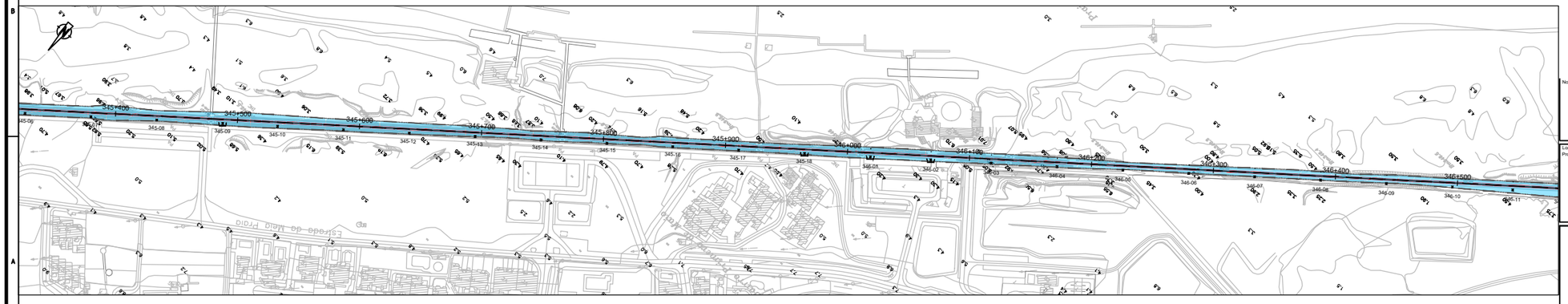

LEGENDA:

LIMITE DE DOMÍNIO PÚBLICO FERROVIÁRIO

INTERVENÇÕES FORA DO DPF

Notas e historial de Alterações

Logótipos e informação complementar

Projetista

GIBB ENGINEERING

prospective

Data
Outubro 2019

N.º Projetista
PF15_PE_V00_T0.3_002.10_R01

Levantou: Raquel Brito

Desenhou: Tiago Peralta, Ilda Calçada

Projetou: Patrícia Fiadeiro

Verificou: Patrícia Robalo

Infraestruturas de Portugal

O Diretor da Direção de Engenharia e Ambiente:

José Santinho Falsca

Linha: Linha do Algarve

Local: Tunes - Lagos

Fase do Projeto: Projeto Execução

Especialidade Técnica: Estudo de Impacte Ambiental

Nome do Empreendimento: Eletrificação da Linha do Algarve

Título do Desenho: Extravasamento do Domínio Público Ferroviário

ESTE DESENHO APENAS SE CONSIDERA VÁLIDO DESDE QUE ESTEJAM PREENCHIDOS OS CAMPOS DE APROVAÇÃO E INSERIDO O RESPETIVO NUMERO SAP

O Responsável por

Data

Escalas: H=1/2000

Tipo	N.º SAP	N.º de Ordem no Projeto	Versão
316 -		- - -	02

594 x 841

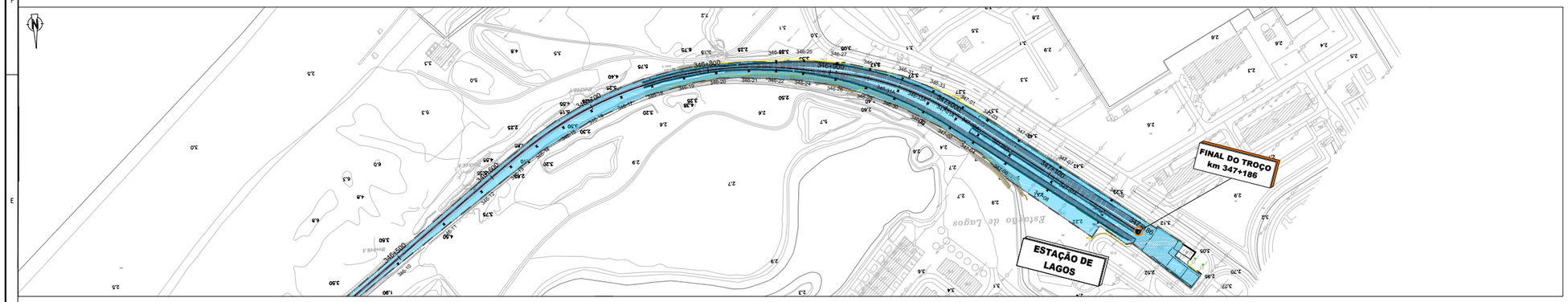

LEGENDA:

LIMITE DE DOMÍNIO PÚBLICO FERROVIÁRIO

INTERVENÇÕES FORA DO DPF

Notas e historial de Alterações

Logótipos e informação complementar

Projetista

GIBB ENGINEERING

Data
Outubro 2019

N.º Projetista
PF15_PE_V00_T0.3_002.11_R01

Levantou: Raquel Brito

Desenhou: Tiago Peralta, Ilda Calçada

Projetou: Patrícia Fiadeiro

Verificou: Patrícia Robalo

Infraestruturas de Portugal

O Diretor da Direção de Engenharia e Ambiente:

José Santinho Falsca

Linha: Linha do Algarve

Local: Tunes - Lagos

Fase do Projeto: Projeto Execução

Especialidade Técnica: Estudo de Impacte Ambiental

Nome do Empreendimento: Eletrificação da Linha do Algarve

Título do Desenho: Extravasamento do Domínio Público Ferroviário

ESTE DESENHO APENAS SE CONSIDERA VÁLIDO DESDE QUE ESTEJAM PREENCHIDOS OS CAMPOS DE APROVAÇÃO E INSERIDO O RESPETIVO NUMERO SAP

O Responsável por

Data

Escalas	Tipo	N.º SAP	N.º de Ordem no Projeto	Versão
H=1/2000	316 -		- - -	01

59% x 86.1

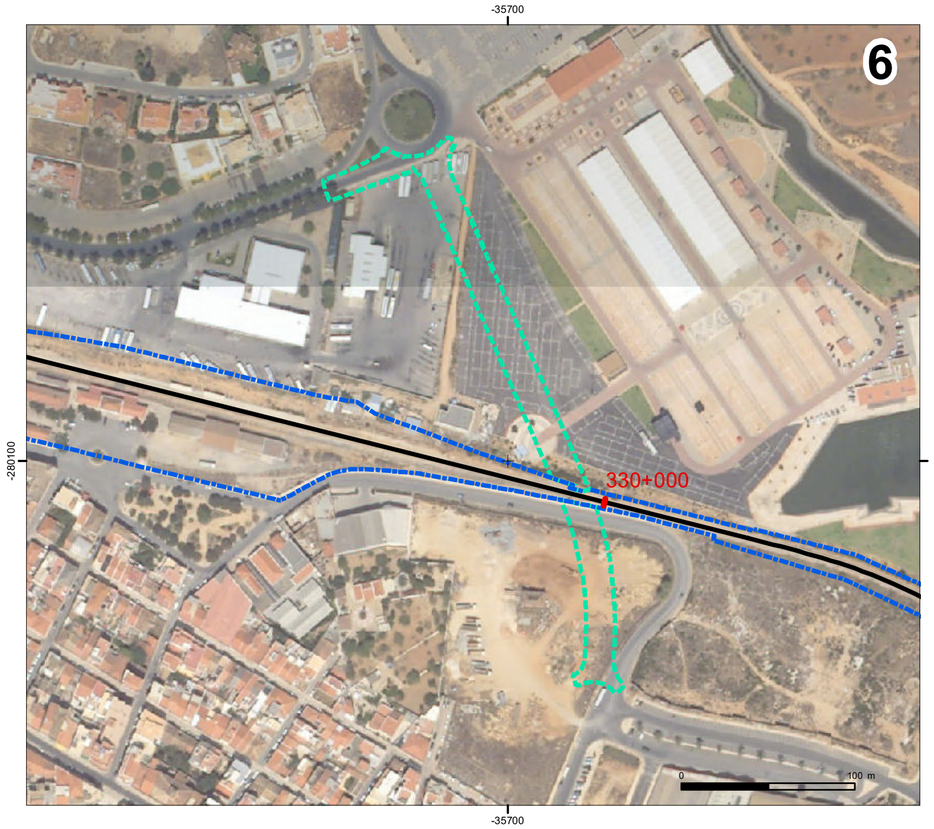

ELEMENTOS DE BASE

- Linha ferroviária
- Áreas de extravase ao DPF
- Domínio público ferroviário (DPF)

2 - Restabelecimento de Poço Barreto
6 - Restabelecimento de Portimão
7 - Zona de rebaixamento da linha férrea

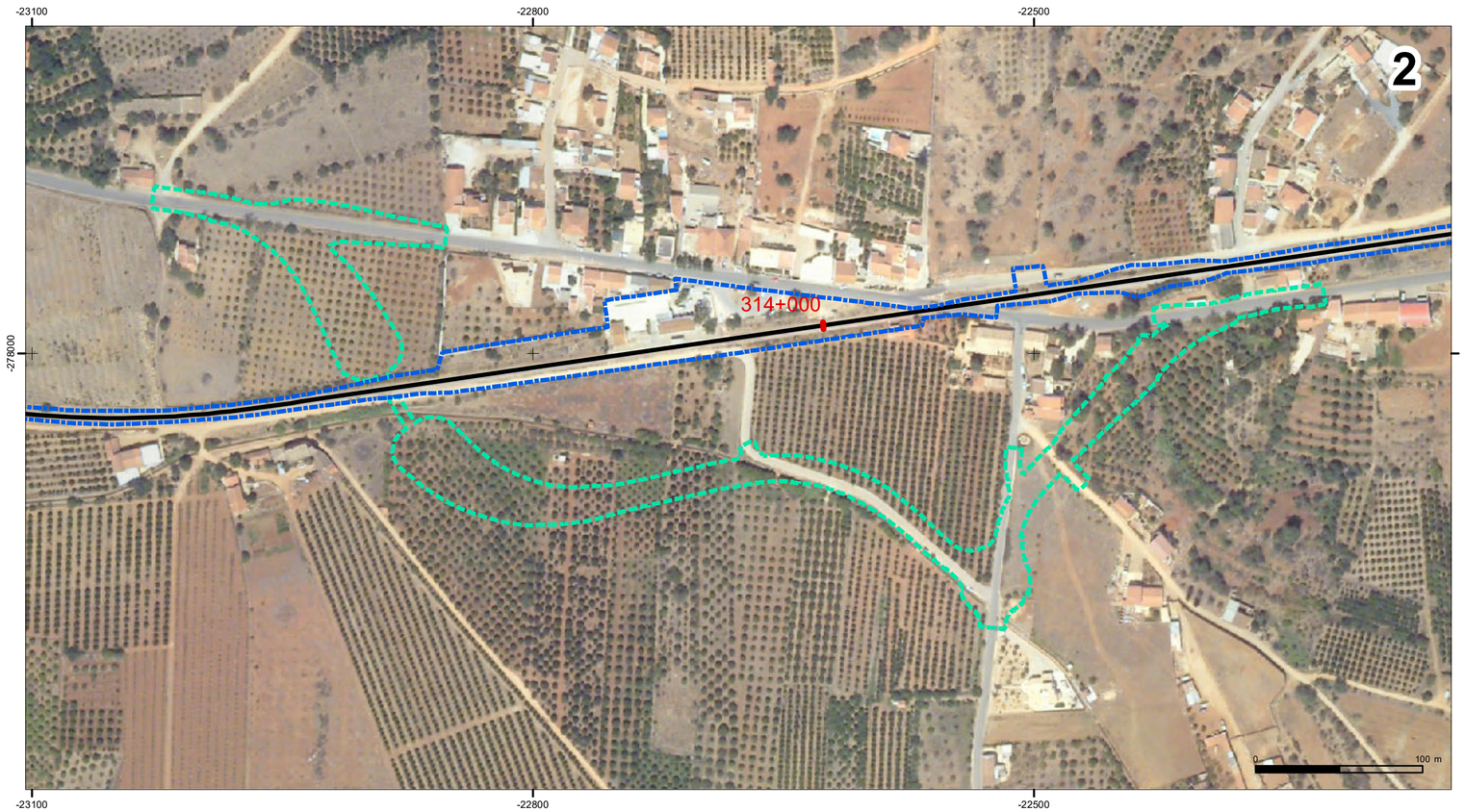

Notas e historial de Alterações

Sistema de coordenadas: PT-TM06/ETRS89 (EPSG: 3763)
Base cartográfica: Ortofotomapa disponibilizado em igeo.pt

Logótipos e informação complementar

Projetista

GIBB ENGINEERING
QUADRANTE
prospectiva

Data
Outubro 2019

Nº Projetista
PF15_PE_V00_T0.3_003_R01

Levantou
Raquel Brito

Desenhou
Tiago Peralta

Projetou
Patrícia Fiadeiro

Verificou
Patrícia Robalo

Infraestruturas de Portugal

O Diretor da Direção de Engenharia e Ambiente:

José Santinho Faísca

Linha
Linha do Algarve

Local
Tunes - Lagos

Fase do Projeto
Projeto de Execução

Especialidade Técnica
Estudo de Impacte Ambiental

Nome do Empreendimento
Eletrificação da Linha do Algarve

Título do Desenho
Áreas de extravaso do DPF

ESTE DESENHO APENAS SE CONSIDERA VÁLIDO DESDE QUE ESTEJAM PREENCHIDOS OS CAMPOS DE APROVAÇÃO E INSERIDO O RESPETIVO NÚMERO SAP

O Responsável por

Escalas
1 : 2 500

Tipo	Nº SAP	Nº de Ordem no Projeto	Versão
316 -		-	- 00

Data

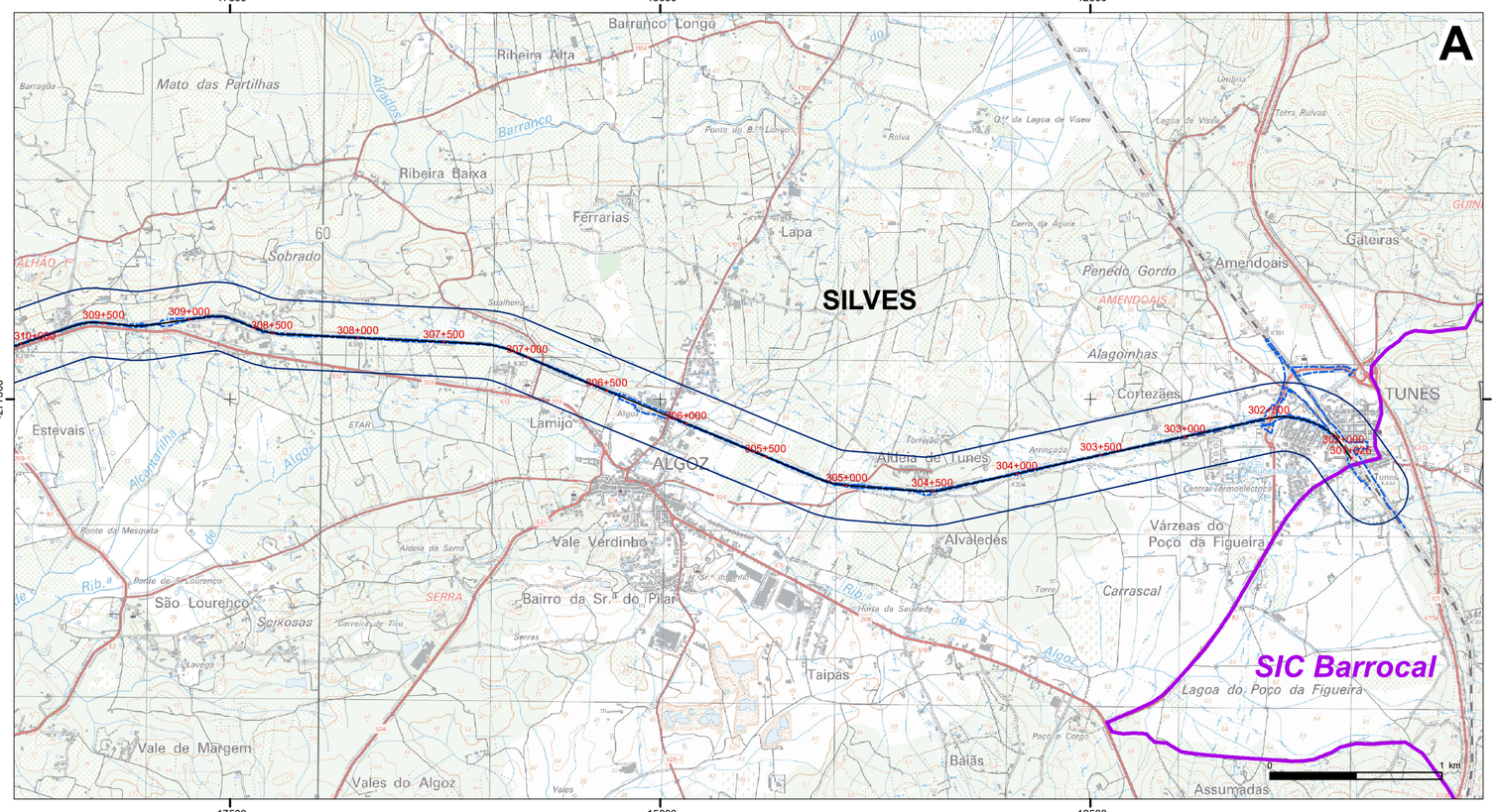

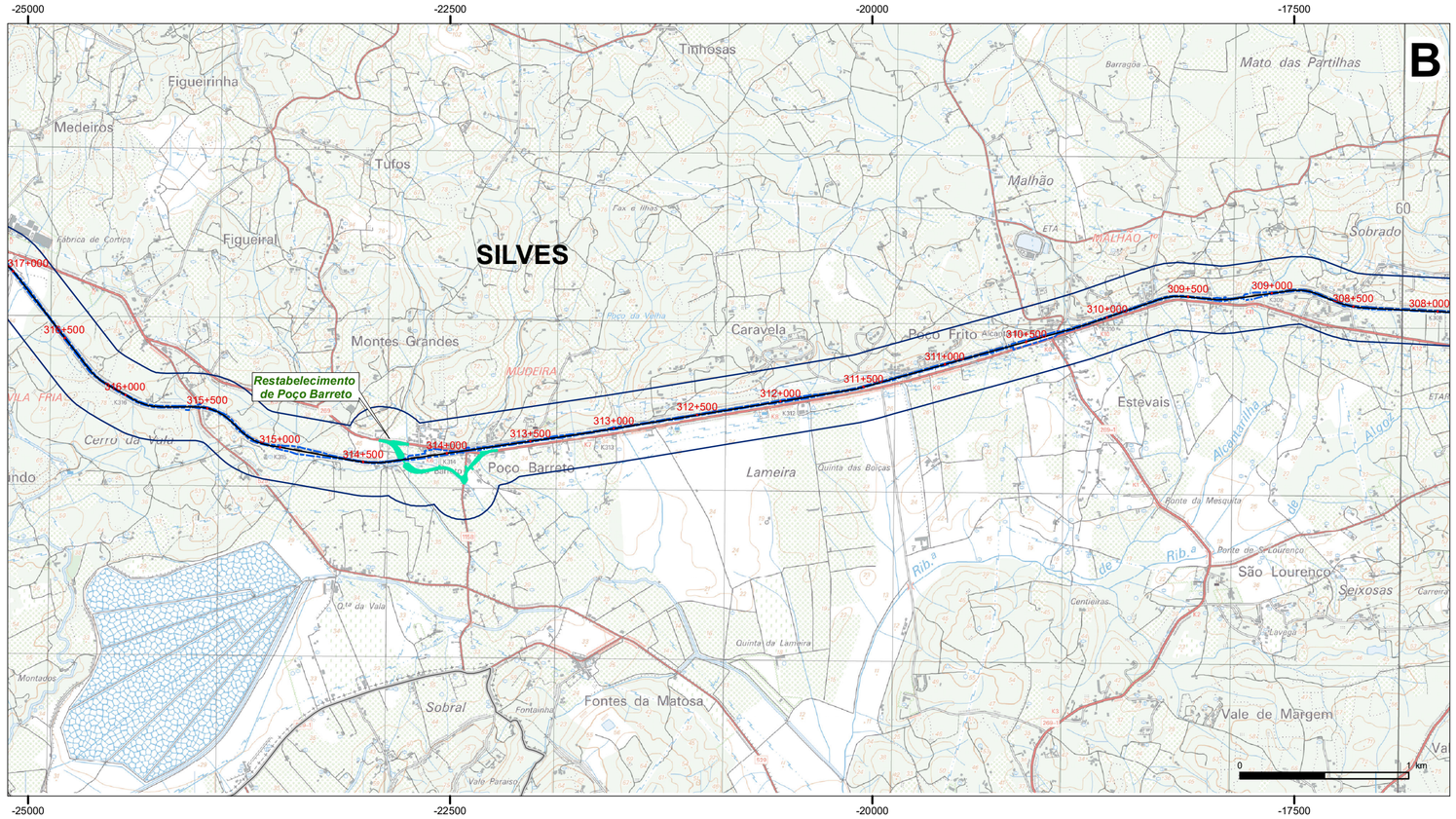

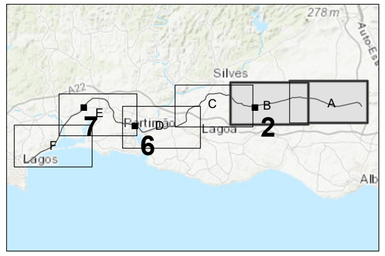

ELEMENTOS DE BASE

- Linha ferroviária
- Áreas de extravase ao DPF
- Domínio público ferroviário (DPF)
- Área de estudo

2 - Restabelecimento de Poço Barreto
6 - Restabelecimento de Portimão
7 - Zona de rebaixamento da linha férrea

LIMITES ADMINISTRATIVOS

- Limite de concelho

Fonte: DGT, CAOP (2018)

ÁREAS SENSÍVEIS

Rede Natura 2000

Sítios de Importância Comunitária

- SIC Barrocal (PTCON0049)
- SIC Arade/Odelouca (PTCON0052)
- SIC Ria de Alvor (PTCON0058)

Fonte: ICNF, 2015

Sítios Ramsar

- Sítio Ramsar Ria de Alvor (3PT009)

Fonte: ICNF, 2013

Zonas de Proteção ao Património Cultural

- Bens imóveis classificados

Fonte: SIPA/DGPC (2018)

Notas e historial de Alterações

Sistema de coordenadas: PT-TM06/ETRS89 (EPSG: 3763)
Base cartográfica: Extrato da Carta Militar de Portugal na escala 1/25 000, Folhas nº 595 e 596 (IGeoE); Licença de utilização 220/2019

Logótipos e informação complementar

Projetista

GIBB ENGINEERING
QUADRANTE
prospectiva

Data
Outubro 2019

Nº Projetista
PF15_PE_V00_T0.3_004.1_R01

Levantou
Raquel Brito

Desenhou
Tiago Peralta

Projetou
Patrícia Fiadeiro

Verificou
Patrícia Robalo

Infraestruturas de Portugal

O Diretor da Direção de Engenharia e Ambiente:

José Santinho Faísca

Linha
Linha do Algarve

Local
Tunes - Lagos

Fase do Projeto
Projeto de Execução

Especialidade Técnica
Estudo de Impacte Ambiental

Nome do Empreendimento
Eletrificação da Linha do Algarve

Título do Desenho
Áreas Sensíveis

ESTE DESENHO APENAS SE CONSIDERA VÁLIDO DESDE QUE ESTEJAM PREENCHIDOS OS CAMPOS DE APROVAÇÃO E INSERIDO O RESPETIVO NÚMERO SAP

O Responsável por

Escalas
1 : 25 000

Tipo	Nº SAP	Nº de Ordem no Projeto	Versão
316 -		-	- 00

Data

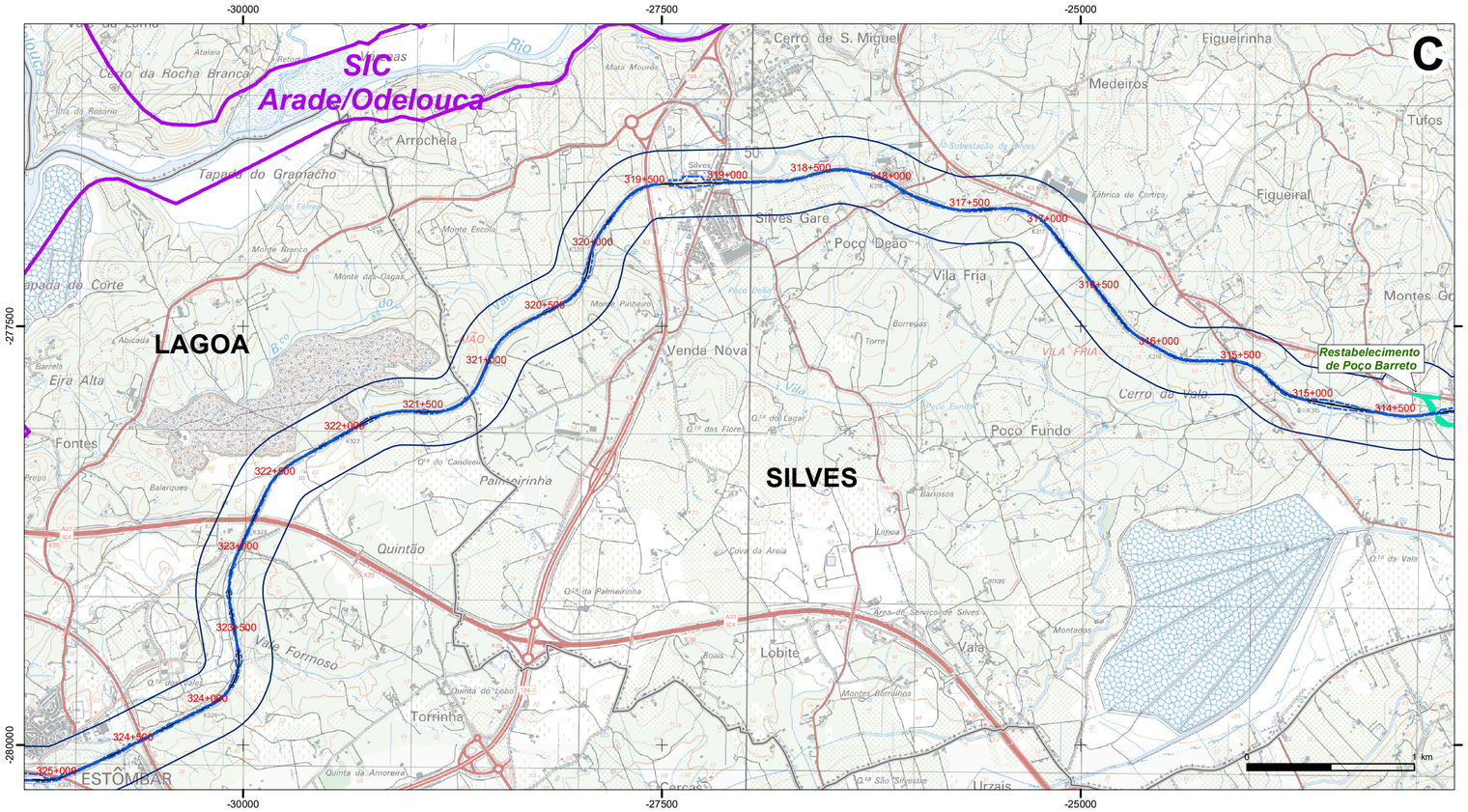

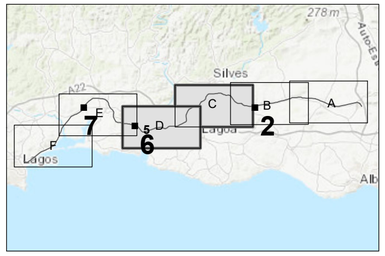

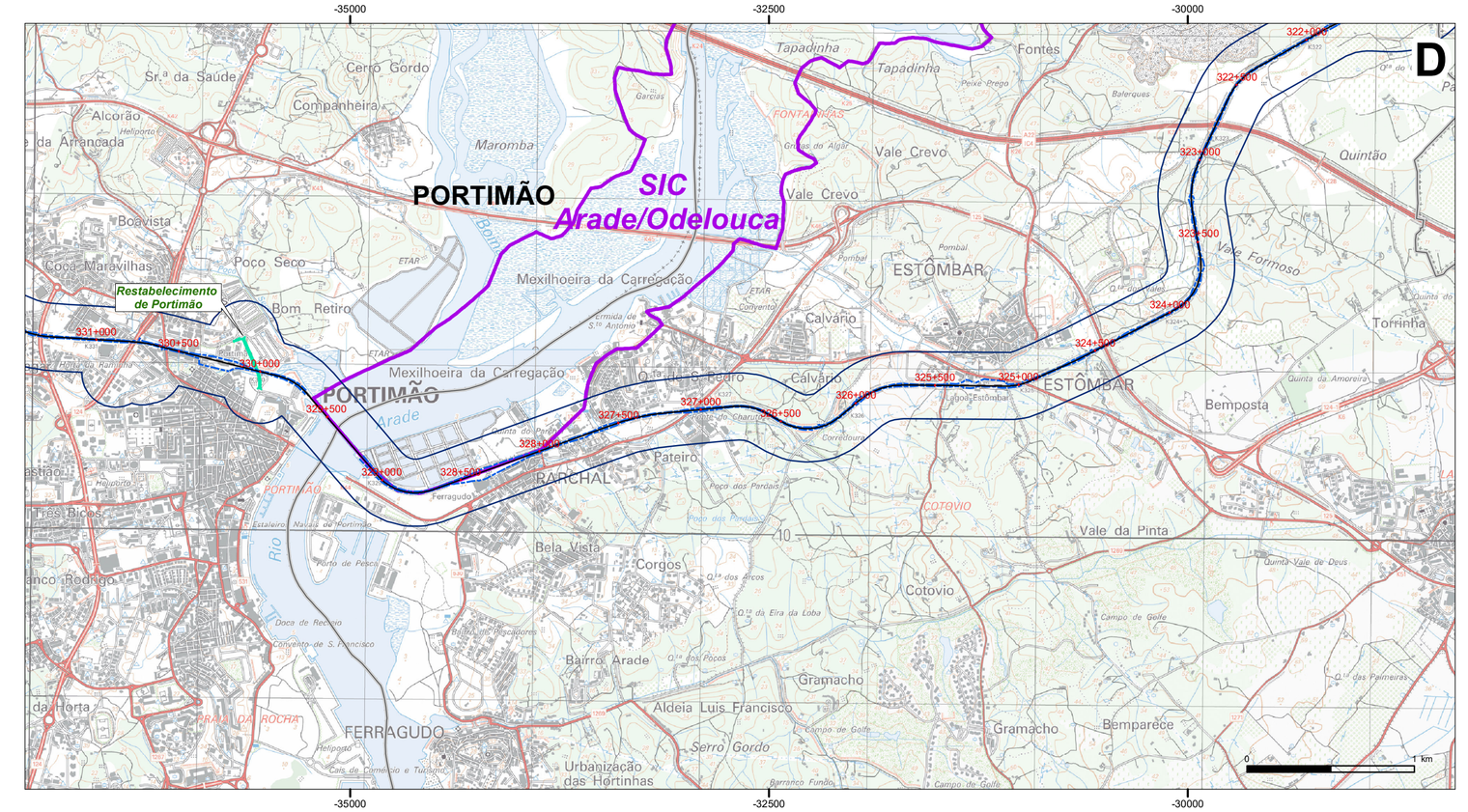

ELEMENTOS DE BASE

- Linha ferroviária
- Áreas de extravase ao DPF
- Domínio público ferroviário (DPF)
- Área de estudo

2 - Restabelecimento de Poço Barreto
6 - Restabelecimento de Portimão
7 - Zona de rebaixamento da linha férrea

LIMITES ADMINISTRATIVOS

- Limite de concelho

Fonte: DGT, CAOP (2018)

ÁREAS SENSÍVEIS

Rede Natura 2000

Sítios de Importância Comunitária

- SIC Barrocal (PTCON0049)
- SIC Arade/Odelouca (PTCON0052)
- SIC Ria de Alvor (PTCON0058)

Fonte: ICNF, 2015

Sítios Ramsar

- Sítio Ramsar Ria de Alvor (3PT009)

Fonte: ICNF, 2013

Zonas de Proteção ao Património Cultural

- Bens imóveis classificados

Fonte: SIPA/DGPC (2018)

Notas e historial de Alterações

Sistema de coordenadas: PT-TM06/ETRS89 (EPSG: 3763)
Base cartográfica: Extrato da Carta Militar de Portugal na escala 1/25 000, Folhas nº 594, 596, 603 e 604 (IGeoE); Licença de utilização 220/2019

Logótipos e informação complementar

Projetista

GIBB ENGINEERING
QUADRANTE
prospectiva

Data
Outubro 2019

Nº Projetista
PF15_PE_V00_T0.3_004.2_R01

Levantou
Raquel Brito

Desenhou
Tiago Peralta

Projetou
Patrícia Fiadeiro

Verificou
Patrícia Robalo

Infraestruturas de Portugal

O Diretor da Direção de Engenharia e Ambiente:

José Santinho Faísca

Linha
Linha do Algarve

Local
Tunes - Lagos

Fase do Projeto
Projeto de Execução

Especialidade Técnica
Estudo de Impacte Ambiental

Nome do Empreendimento
Eletrificação da Linha do Algarve

Título do Desenho
Áreas Sensíveis

ESTE DESENHO APENAS SE CONSIDERA VÁLIDO DESDE QUE ESTEJAM PREENCHIDOS OS CAMPOS DE APROVAÇÃO E INSERIDO O RESPETIVO NÚMERO SAP

O Responsável por

Data

Escalas	Tipo	Nº SAP	Nº de Ordem no Projeto	Versão
1 : 25 000	316 -		-	- 00

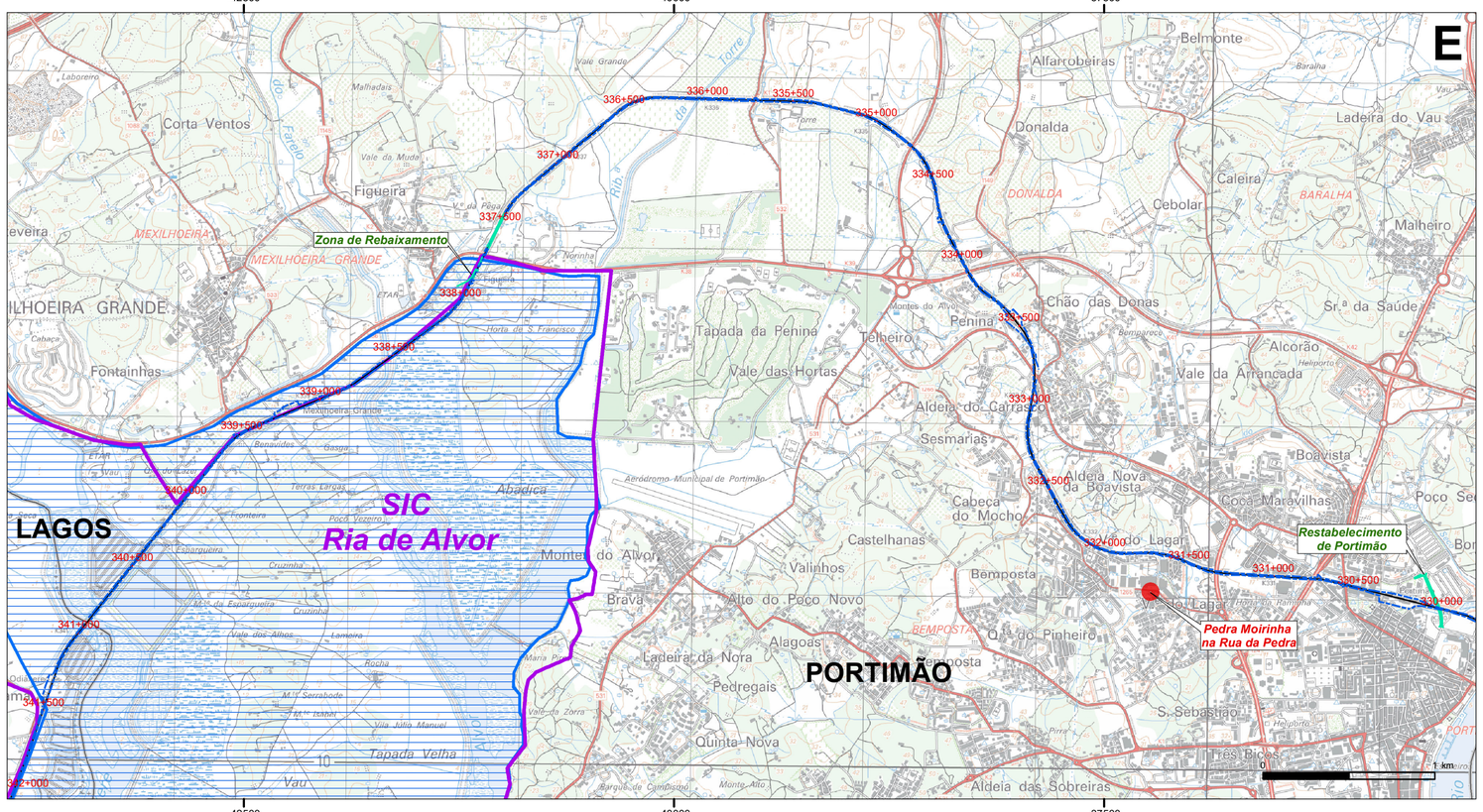

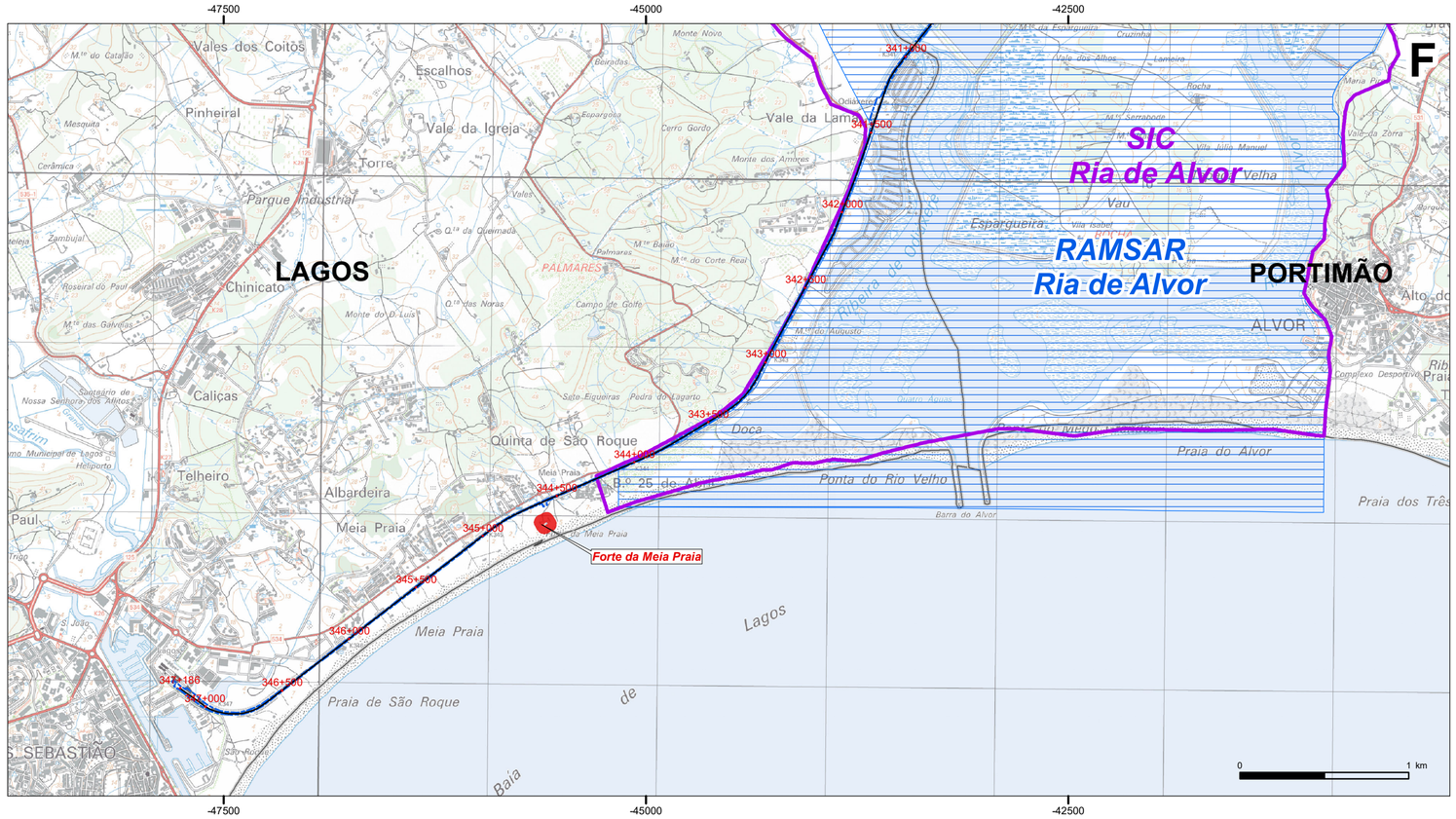

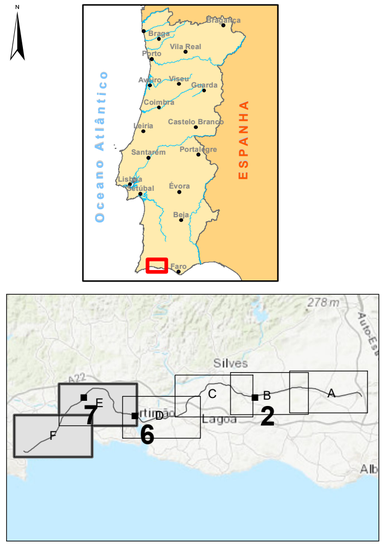

ELEMENTOS DE BASE

- Linha ferroviária
- Áreas de extravase ao DPF
- Domínio público ferroviário (DPF)

2 - Restabelecimento de Poço Barreto
6 - Restabelecimento de Portimão
7 - Zona de rebaixamento da linha férrea

LIMITES ADMINISTRATIVOS

- Limite de concelho

Fonte: DGT, CAOP (2018)

ÁREAS SENSÍVEIS

Rede Natura 2000

Sítios de Importância Comunitária

- SIC Barrocal (PTCON0049)
- SIC Arade/Odelouca (PTCON0052)
- SIC Ria de Alvor (PTCON0058)

Fonte: ICNF, 2015

Sítios Ramsar

- Sítio Ramsar Ria de Alvor (3PT009)

Fonte: ICNF, 2013

Zonas de Proteção ao Património Cultural

- Bens imóveis classificados

Fonte: SIPA/DGPC (2018)

Notas e historial de Alterações

Sistema de coordenadas: PT-TM06/ETRS89 (EPSG: 3763)
Base cartográfica: Extrato da Carta Militar de Portugal na escala 1/25 000, Folhas nº 594, 602 e 603 (IGeoE); Licença de utilização 220/2019

Logótipos e informação complementar

Projetista

GIBB ENGINEERING
QUADRANTE
prospectiva

Data
Outubro 2019

Nº Projetista
PF15_PE_V00_T0.3_004.3_R01

Levantou
Raquel Brito

Desenhou
Tiago Peralta

Projetou
Patrícia Fiadeiro

Verificou
Patrícia Robalo

Infraestruturas de Portugal

O Diretor da Direção de Engenharia e Ambiente:

José Santinho Faísca

Linha
Linha do Algarve

Local
Tunes - Lagos

Fase do Projeto
Projeto de Execução

Especialidade Técnica
Estudo de Impacte Ambiental

Nome do Empreendimento
Eletrificação da Linha do Algarve

Título do Desenho
Áreas Sensíveis

ESTE DESENHO APENAS SE CONSIDERA VÁLIDO DESDE QUE ESTEJAM PREENCHIDOS OS CAMPOS DE APROVAÇÃO E INSERIDO O RESPETIVO NÚMERO SAP

O Responsável por

Escalas
1 : 25 000

Tipo	Nº SAP	Nº de Ordem no Projeto	Versão
316 -		-	- 00

Data

ELEMENTOS DE BASE

- Linha ferroviária
- Restabelecimentos
- Zona de Rebaixamento
- Edifícios Técnicos
- Pontes
- Domínio público ferroviário
- Área de estudo

1 - Edifício Técnico - Algoz
2 - Restabelecimento de Poço Barreto
3 - Edifício Técnico - Apead. Poço Barreto
4 - Edifício Técnico - Apead. Ferragudo
5 - Ponte de Portimão
6 - Restabelecimento de Potimão
7 - Zona de rebaixamento da linha férrea
8 - Ponte da Ribeira do Farelo
9 - Ponte do Vale da Lama
10 - Edifício Técnico - Apead. Meia-Praia

LIMITES ADMINISTRATIVOS

- Limite de freguesia
- Limite de concelho

Fonte: DGT, CAOP (2018)

Unidades de nível III da NUTS

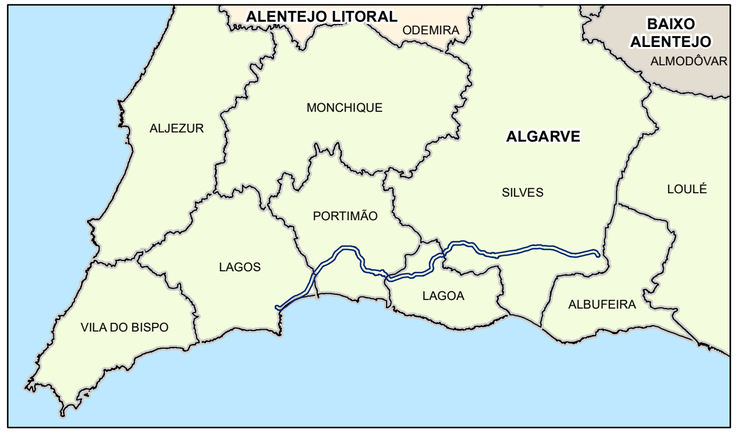

LIMITES ADMINISTRATIVOS

Unidades de nível III da NUTS

- Algarve
- Alentejo Litoral
- Baixo Alentejo

Fonte: NUTS (2013)

Municípios

- Limite de concelho

Fonte: DGT, CAOP (2018)

Notas e historial de Alterações

Sistema de coordenadas: PT-TM06/ETRS89 (EPSG: 3763)
Base cartográfica: ArcGIS Online - Basemap Topographic

Logótipos e informação complementar

Projetista

GIBB ENGINEERING
QUADRANTE
prospectiva

Data
Outubro 2019

Nº Projetista
PF15_PE_V00_T0.3_001_R01

Levantou
Raquel Brito

Desenhou
Tiago Peralta

Projetou
Patrícia Fiadeiro

Verificou
Patrícia Robalo

Infraestruturas de Portugal

O Diretor da Direção de Engenharia e Ambiente:

José Santinho Faísca

Linha
Linha do Algarve

Local
Tunes - Lagos

Fase do Projeto
Projeto de Execução

Especialidade Técnica
Estudo de Impacte Ambiental

Nome do Empreendimento
Eletrificação da Linha do Algarve

Título do Desenho
Enquadramento Geográfico e Administrativo do Projeto

ESTE DESENHO APENAS SE CONSIDERA VÁLIDO DESDE QUE ESTEJAM PREENCHIDOS OS CAMPOS DE APROVAÇÃO E INSERIDO O RESPETIVO NÚMERO SAP

O Responsável por

Escalas	Tipo	Nº SAP	Nº de Ordem no Projeto	Versão
1 : 125 000	316 –		–	– 00

Data

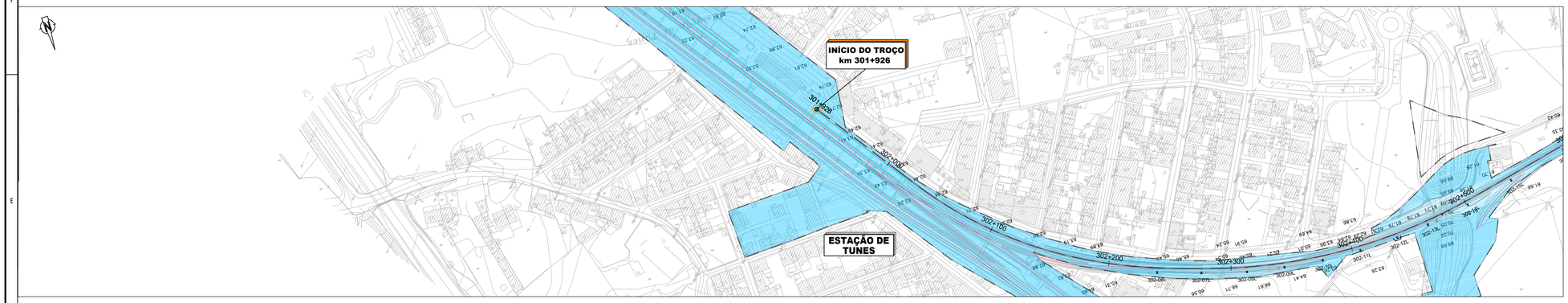

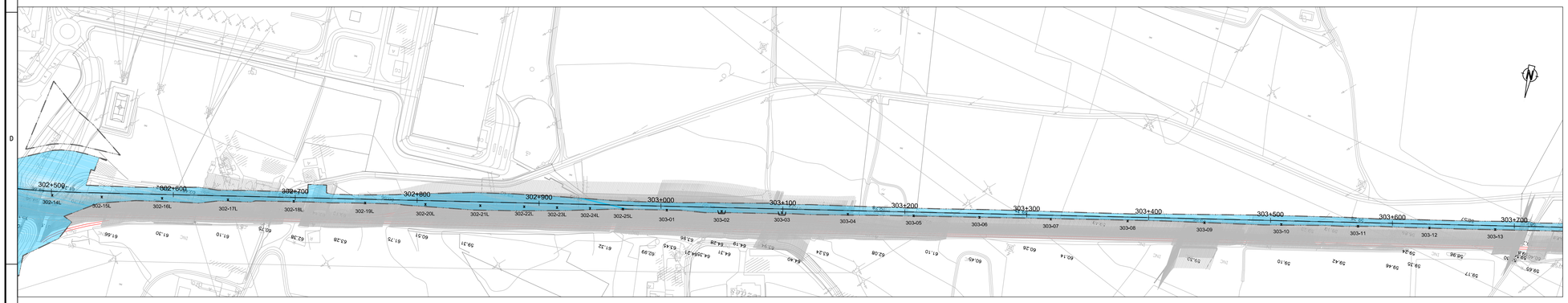

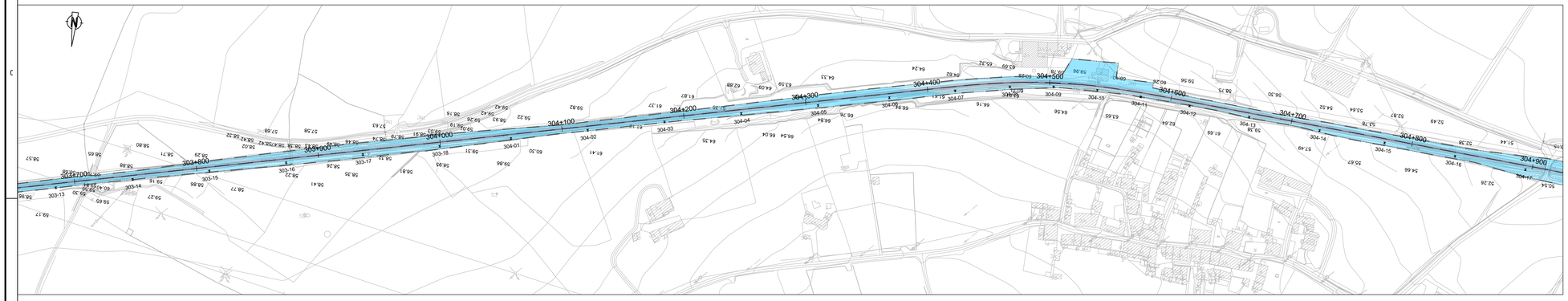

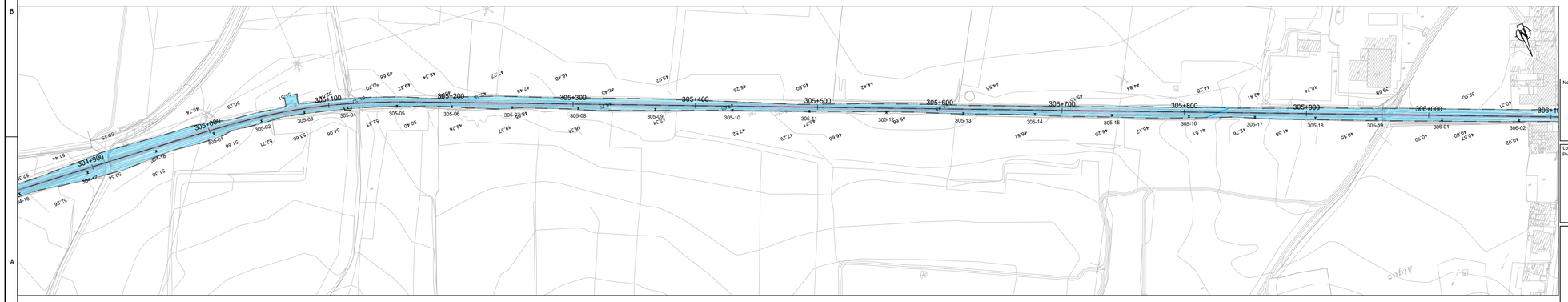

LEGENDA:

LIMITE DE DOMÍNIO PÚBLICO FERROVIÁRIO

INTERVENÇÕES FORA DO DPF

Notas e historial de Alterações

Logótipos e informação complementar

Projetista

GIBB ENGINEERING

QUADRANTE

prospectiva

Data
Outubro 2019

N.º Projetista
PF15_PE_V00_T0.3_002.1_R01

Levantou Raquel Brito

Desenhou Tiago Peralta
Ilda Calçada

Projetou Patrícia Fiadeiro

Verificou Patrícia Robalo

Infraestruturas de Portugal

O Diretor da Direção de Engenharia e Ambiente:

José Santinho Faísca

Linha
Linha do Algarve

Local
Tunes - Lagos

Fase do Projeto
Projeto Execução

Especialidade Técnica
Estudo de Impacte Ambiental

Nome do Empreendimento
Eletrificação da Linha do Algarve

Título do Desenho
Extravasamento do Domínio Público Ferroviário

ESTE DESENHO APENAS SE CONSIDERA VÁLIDO DESDE QUE ESTEJAM PREENCHIDOS OS CAMPOS DE APROVAÇÃO E INSERIDO O RESPETIVO NÚMERO SAP

O Responsável por

Data

Escalas
H=1/2000

Tipo	N.º SAP	N.º de Ordem no Projeto	Versão
316 -		- - -	01

PE MOD.020 1/00

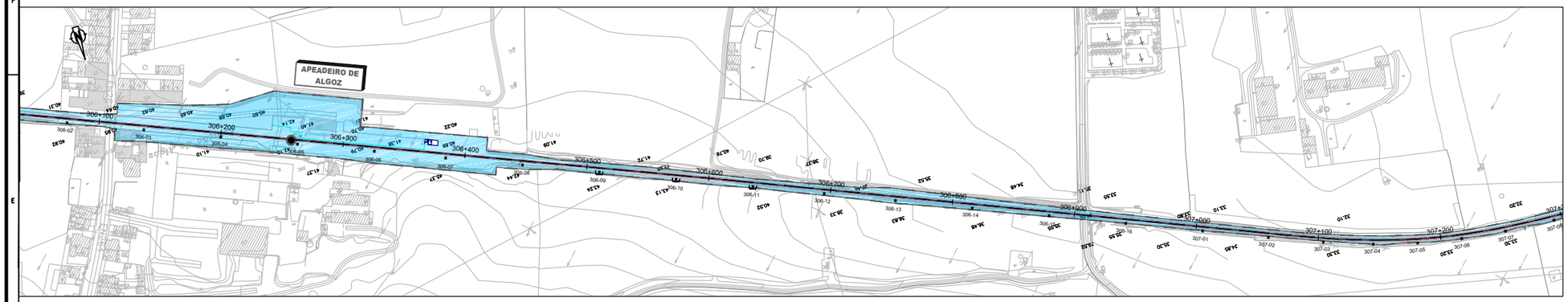

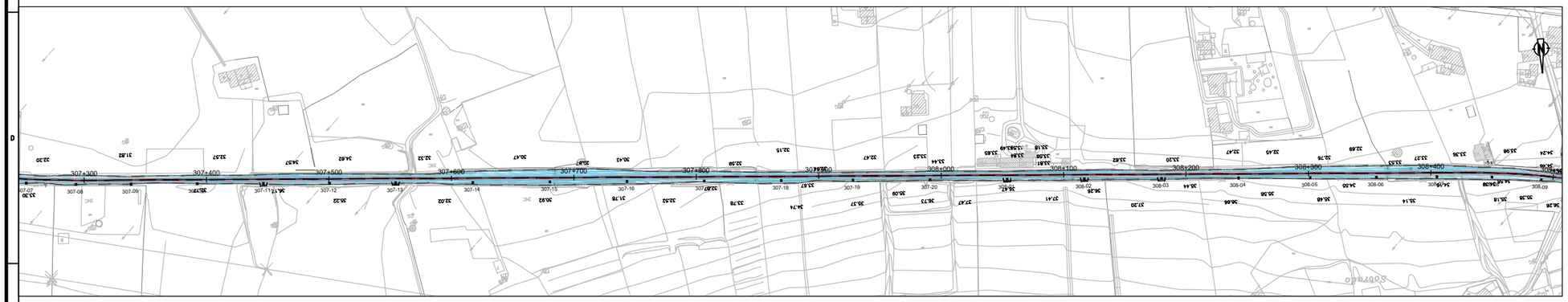

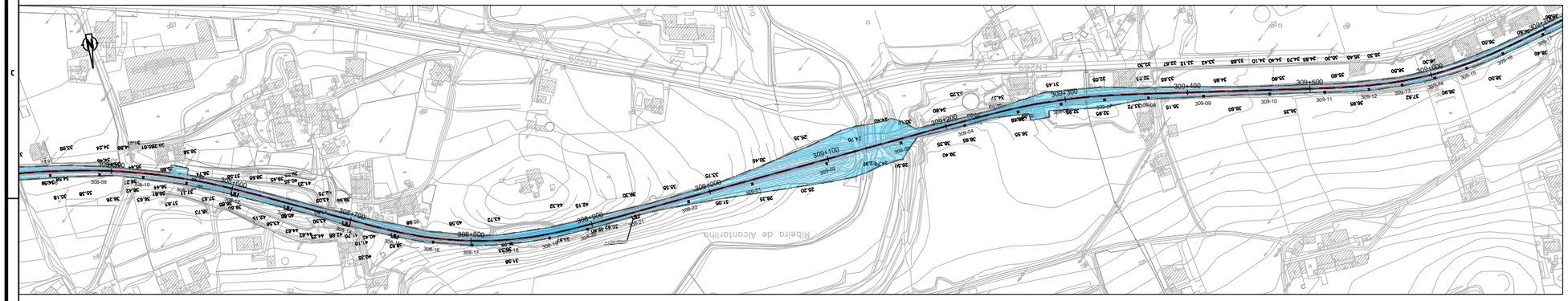

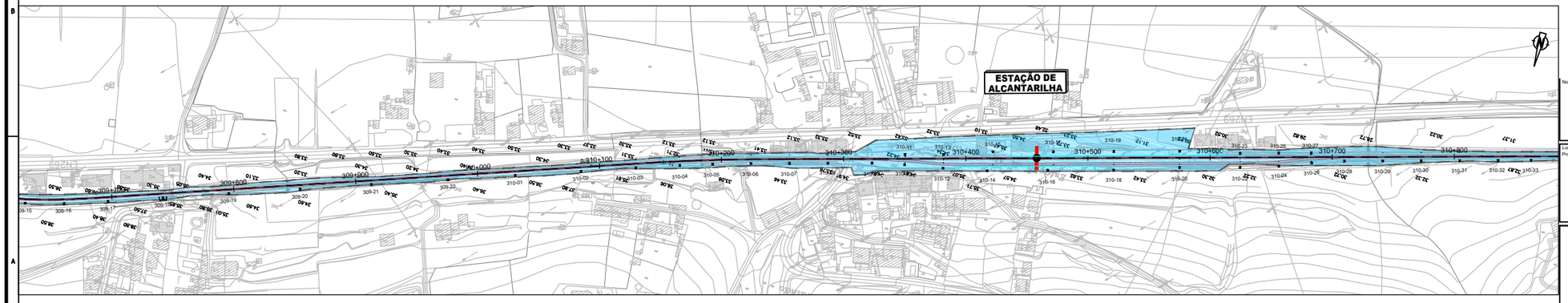

LEGENDA:

LIMITE DE DOMÍNIO PÚBLICO FERROVIÁRIO

INTERVENÇÕES FORA DO DPF

Notas e historial de Alterações

Logótipos e informação complementar

Projetista

GIBB ENGINEERING

prospective

Data: Outubro 2019

N.º Projetista: PF15_PE_V00_T0.3_002.2_R01

Levantou: Raquel Brito

Desenhou: Tiago Peralta, Ilda Calçada

Projetou: Patrícia Fiadeiro

Verificou: Patrícia Robalo

Infraestruturas de Portugal

O Diretor da Direção de Engenharia e Ambiente:

José Santinho Falsca

Linha: Linha do Algarve

Local: Tunes - Lagos

Fase do Projeto: Projeto Execução

Especialidade Técnica: Estudo de Impacte Ambiental

Nome do Empreendimento: Eletrificação da Linha do Algarve

Título do Desenho: Extravasamento do Domínio Público Ferroviário

ESTE DESENHO APENAS SE CONSIDERA VÁLIDO DESDE QUE ESTEJAM PREENCHIDOS OS CAMPOS DE APROVAÇÃO E INSERIDO O RESPETIVO NUMERO SAP

O Responsável por: ----

Data

Escalas: H=1/2000

Tipo	N.º SAP	N.º de Ordem no Projeto	Versão
316 -		- - -	01

596 x 841

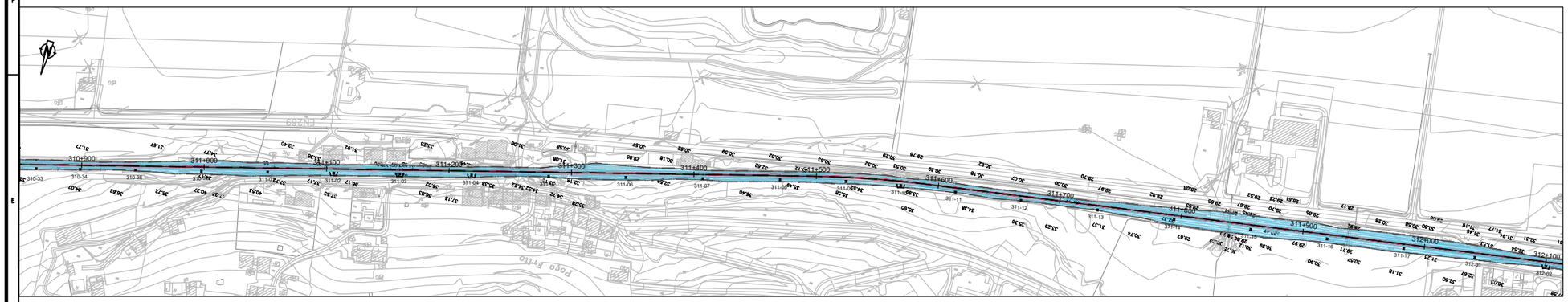

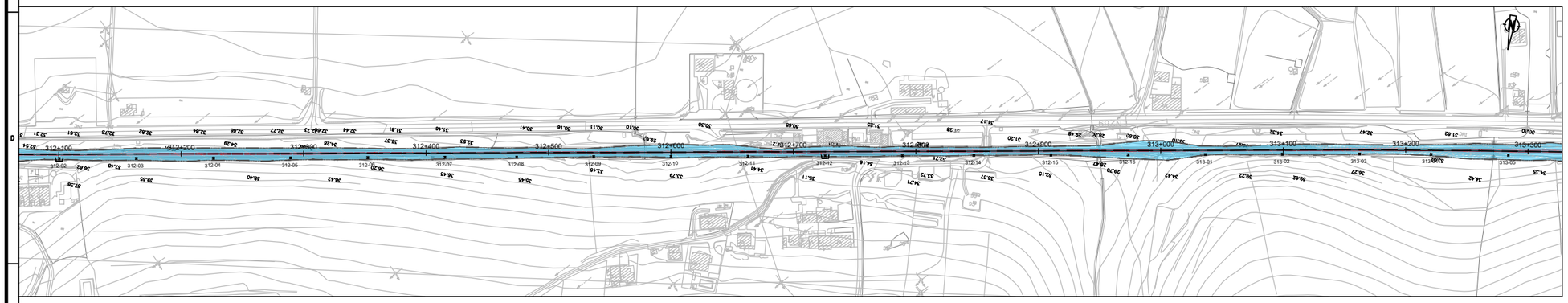

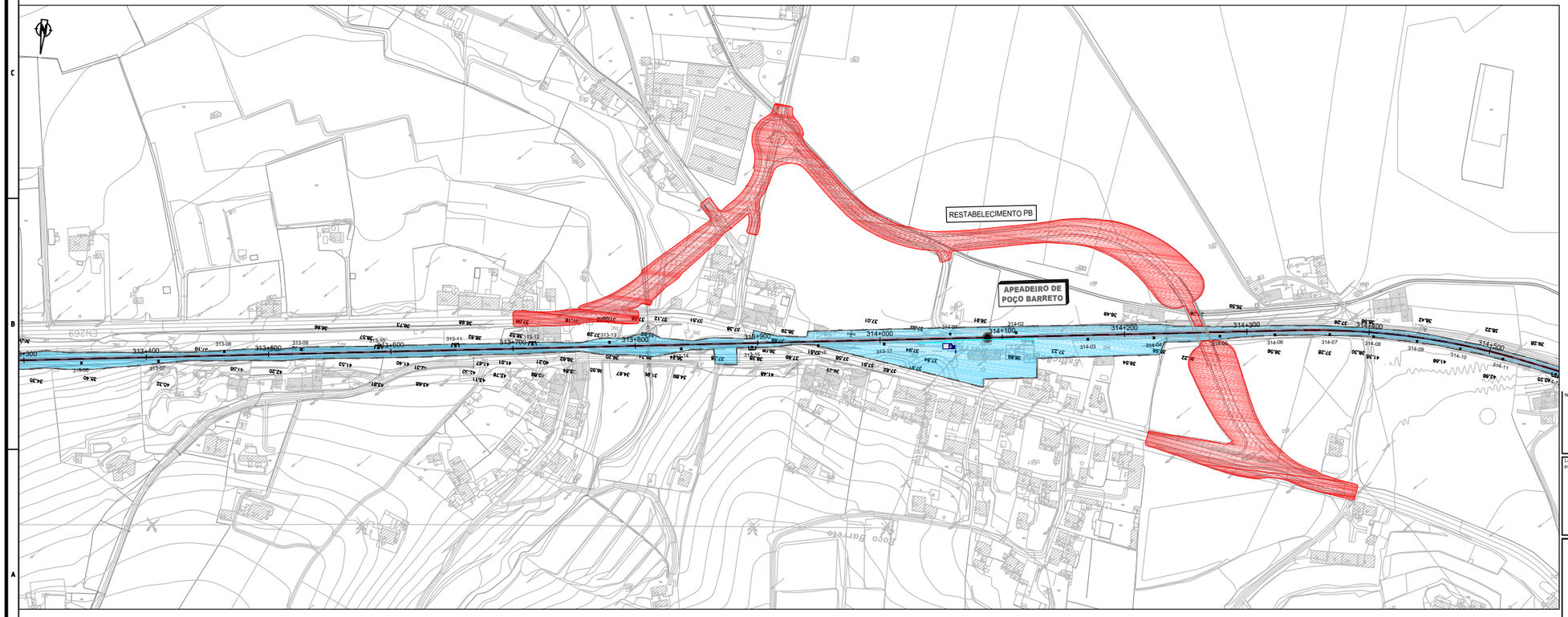

LEGENDA:

LIMITE DE DOMÍNIO PÚBLICO FERROVIÁRIO

INTERVENÇÕES FORA DO DPF

Notas e historial de Alterações

Logótipos e informação complementar

Projetista

GIBB ENGINEERING

Data: Outubro 2019

N.º Projetista: PF15_PE_V00_T0.3_002.3_R01

Levantou: Raquel Brito

Desenhou: Tiago Peralta, Ilda Calçada

Projetou: Patrícia Fiadeiro

Verificou: Patrícia Robalo

Infraestruturas de Portugal

O Diretor da Direção de Engenharia e Ambiente:

José Santinho Falsca

Linha: Linha do Algarve

Local: Tunes - Lagos

Fase do Projeto: Projeto Execução

Especialidade Técnica: Estudo de Impacte Ambiental

Nome do Empreendimento: Eletrificação da Linha do Algarve

Título do Desenho: Extravasamento do Domínio Público Ferroviário

ESTE DESENHO APENAS SE CONSIDERA VÁLIDO DESDE QUE ESTEJAM PREENCHIDOS OS CAMPOS DE APROVAÇÃO E INSERIDO O RESPETIVO NUMERO SAP

O Responsável por

Data

Escalas: H=1/2000

Tipo	N.º SAP	N.º de Ordem no Projeto	Versão
316 -		- - -	01

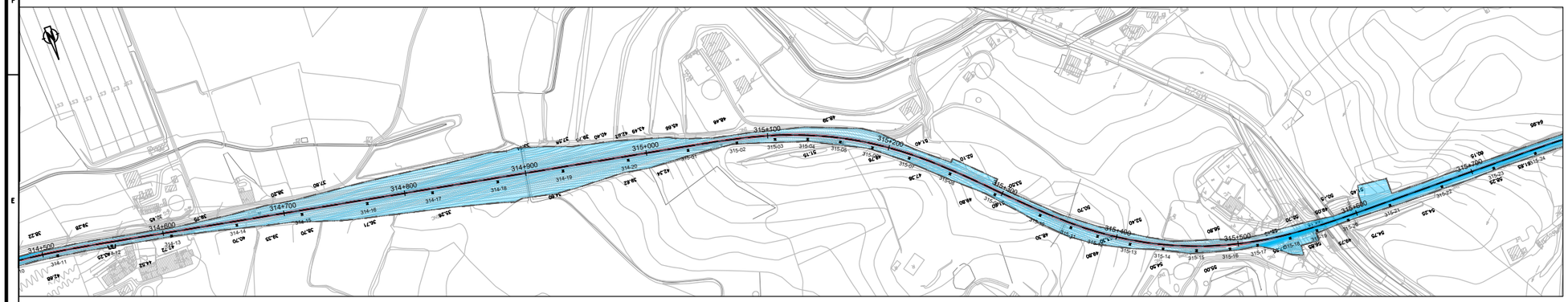

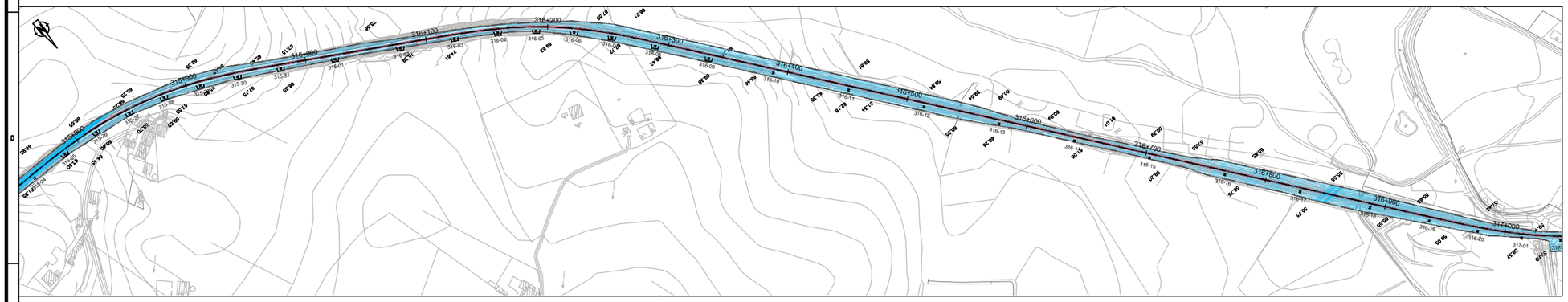

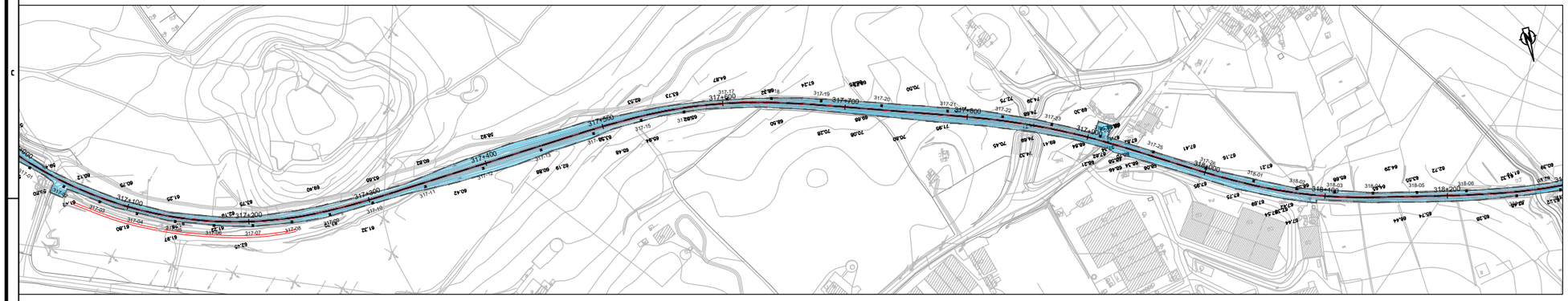

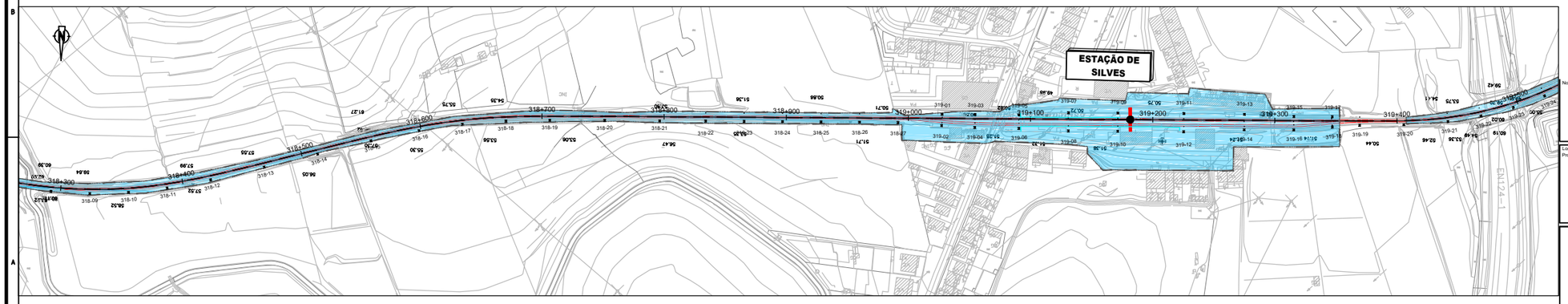

LEGENDA:

LIMITE DE DOMÍNIO PÚBLICO FERROVIÁRIO

INTERVENÇÕES FORA DO DPF

Notas e historial de Alterações

Logótipos e informação complementar

Projetista

GIBB ENGINEERING

prospective

Data
Outubro 2019

N.º Projetista
PF15_PE_V00_T0.3_002.4_R01

Levantou: Raquel Brito

Desenhou: Tiago Peralta, Ilda Calçada

Projetou: Patrícia Fiadeiro

Verificou: Patrícia Robalo

Infraestruturas de Portugal

O Diretor da Direção de Engenharia e Ambiente:

José Santinho Falsca

Linha: Linha do Algarve

Local: Tunes - Lagos

Fase do Projeto: Projeto Execução

Especialidade Técnica: Estudo de Impacte Ambiental

Nome do Empreendimento: Eletrificação da Linha do Algarve

Título do Desenho: Extravasamento do Domínio Público Ferroviário

ESTE DESENHO APENAS SE CONSIDERA VÁLIDO DESDE QUE ESTEJAM PREENCHIDOS OS CAMPOS DE APROVAÇÃO E INSERIDO O RESPETIVO NUMERO SAP

O Responsável por

Data

Escalas: H=1/2000

Tipo	N.º SAP	N.º de Ordem no Projeto	Versão
316 -		- - -	01

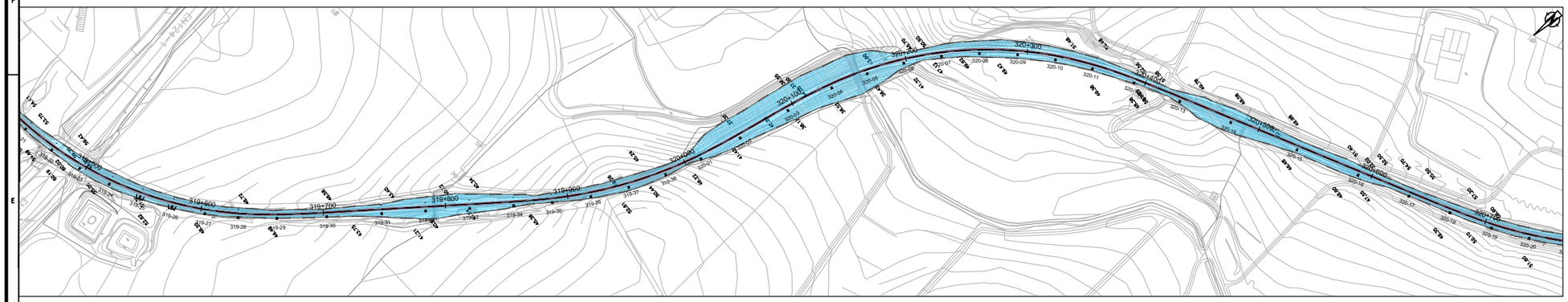

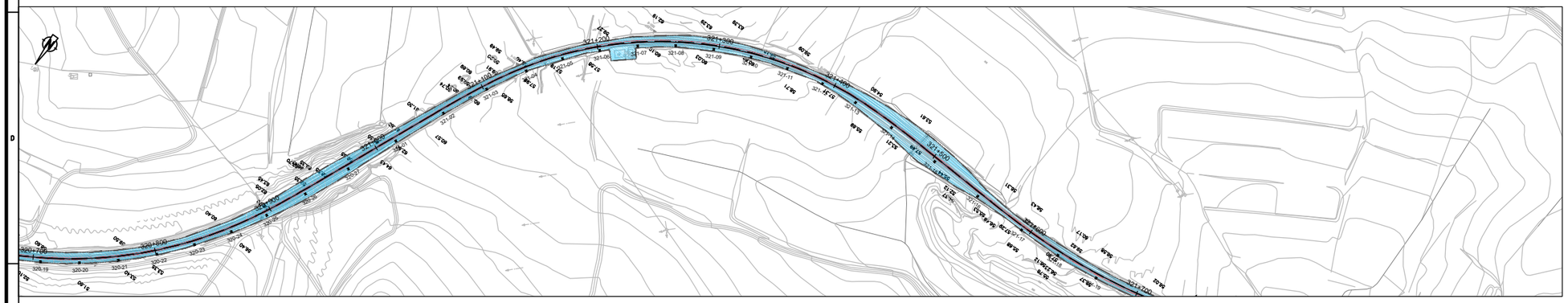

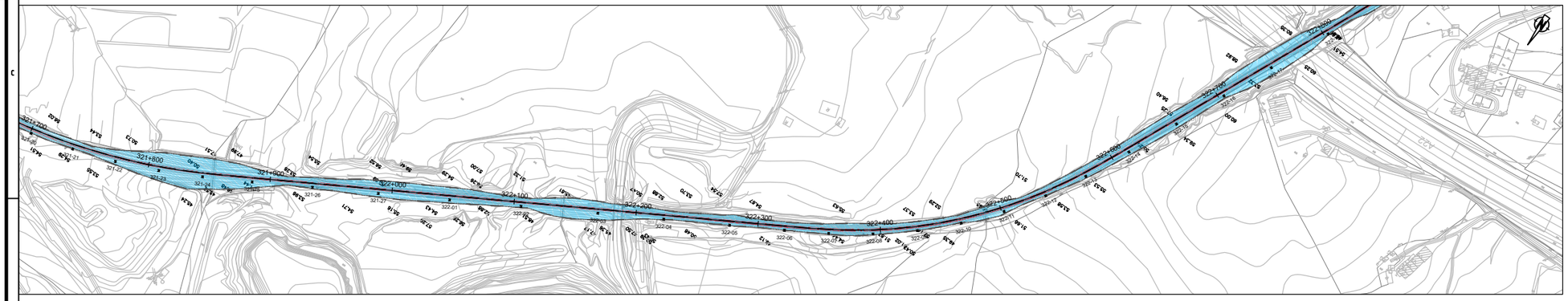

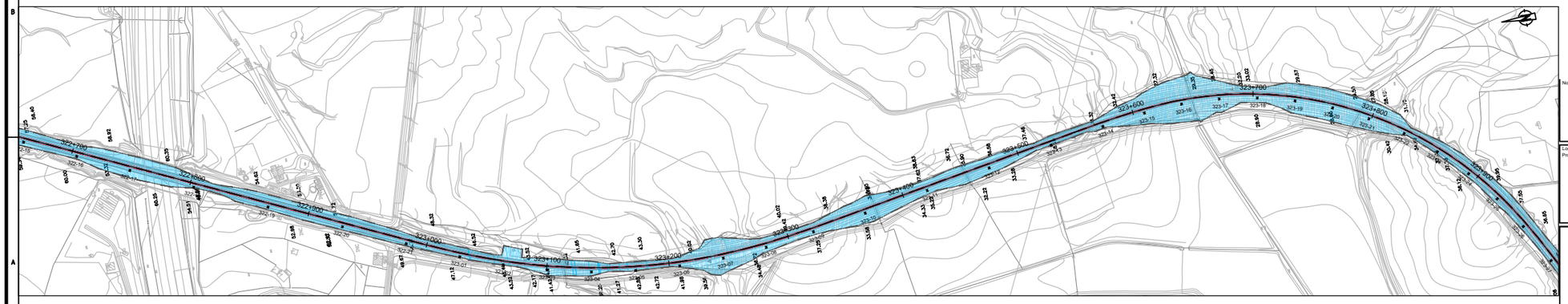

LEGENDA:

LIMITE DE DOMÍNIO PÚBLICO FERROVIÁRIO

INTERVENÇÕES FORA DO DPF

Notas e historial de Alterações

Logótipos e informação complementar

Projetista

GIBB ENGINEERING

prospective

Data
Outubro 2019

N.º Projetista
PF15_PE_V00_T0.3_002.5_R01

Levantou: Raquel Brito

Desenhou: Tiago Peralta, Ilda Calçada

Projetou: Patrícia Fiadeiro

Verificou: Patrícia Robalo

Infraestruturas de Portugal

O Diretor da Direção de Engenharia e Ambiente:

José Santinho Falsca

Linha: Linha do Algarve

Local: Tunes - Lagos

Fase do Projeto: Projeto Execução

Especialidade Técnica: Estudo de Impacte Ambiental

Nome do Empreendimento: Eletrificação da Linha do Algarve

Título do Desenho: Extravasamento do Domínio Público Ferroviário

ESTE DESENHO APENAS SE CONSIDERA VÁLIDO DESDE QUE ESTEJAM PREENCHIDOS OS CAMPOS DE APROVAÇÃO E INSERIDO O RESPETIVO NUMERO SAP

O Responsável por

Data

Escalas: H=1/2000

Tipo	N.º SAP	N.º de Ordem no Projeto	Versão
316 -		- - -	01

596 x 841