Ficha de Sítio

N.º de Inventário 11 | Topónimo Areias | Corresponde N/A

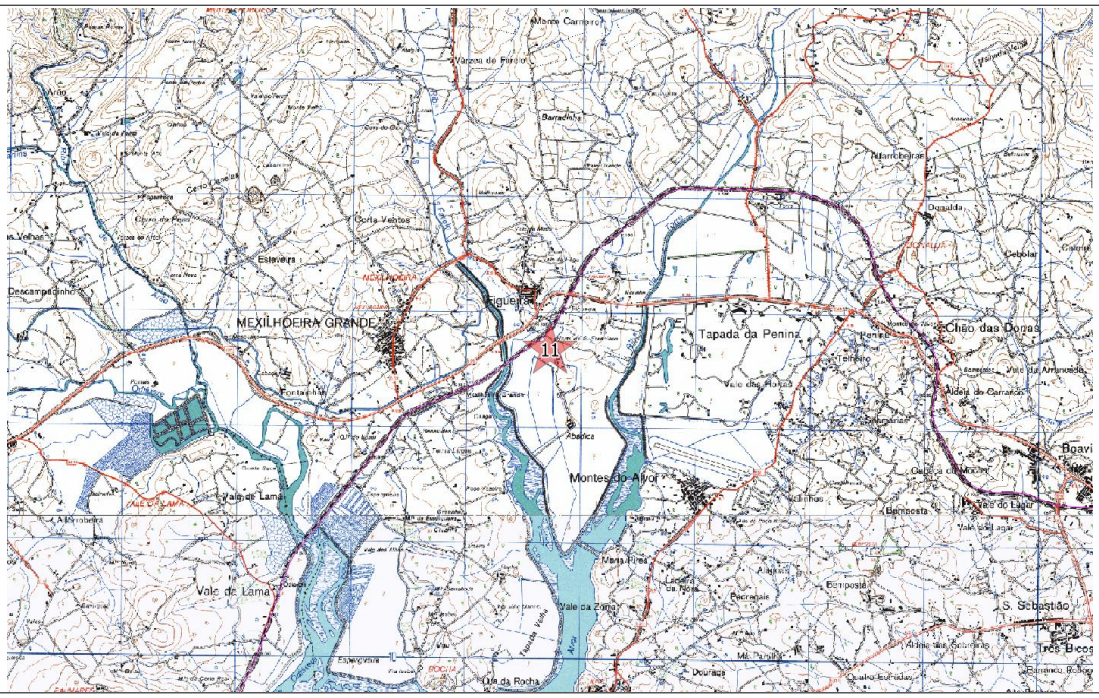

Ext. da CMP esc. 1:25000

Ortofotografia esc. 1:2500 (origem Bing Aerial)

Ficha de Sítio

N.º de Inventário: 12
Topónimo: Gasga
Corresponde: N/A

Coordenadas X: 158000 Y: 21000 Lx Gauss IGeoE CMP: 594
Unidade de Projecto: Nicho de Catenária 338-20
PK 338+900

Distrito: Faro
Concelho: Portimão
Freguesia: Mexilhoeira Grande

Categoria: Arqueológico
Subcategoria:
Tipologia: Vestígios Diversos
Foto: 20-21

Cronologia: Neolítico
Espólio:

Contexto Geomorfológico: Planície
Calcários
Inserção na Paisagem: Invisível

Coberto Vegetal: Mato
Uso do solo: Baldio
Conservação: Não determinada

Ameaças: Não se identificam
Proprietários: Desconhecidos

Estatuto legal: INV - Inventariado
ZEP: ○ Sim ○ Não
Dec. Lei:

Autenticidade: Desconhecida
Integridade: Desconhecida
Sensibilidade: Desconhecida
Importância: Desconhecida

Valor Cultural: ○ Muito Elevado (5) ○ Elevado (4) ○ Médio (3) ○ Baixo (2) ○ Negligenciável (1) ◉ Indeterminado

Breve Descrição

Segundo descrição do Endovélico "Foram detectados no sítio artefactos líticos de época neolítica.". Não se observou nenhum vestígio arqueológico no decorrer da relocalização

Fiabilidade da Observação: ◉ Boa ○ Razoável ○ Insuficiente

Observações: CNS 16088
Não foi identificada em campo

Arqueólogo Responsável: Cézer Santos

Fonte de Informação: Endovélico

Relação com as Unidades de Projecto

Designação da infra estrutura impactante: Catenária 338-20

Posição relativamente à infraestrutura impactante: A cerca de 145m do DPF. A cerca de 150m do nicho de Catenária 338-20

Avaliação de Impactes

Acção principal que induz impacte: Mobilização de terras e outras acções com impacte no solo associadas à implantação dos postes

Ocorrência de Impacte: ○ Sim ◉ Não ○ N/D

Fase: Sentido: Duração: Significado:
Incidência: Probabilidade: Magnitude:
Reversibilidade: Mitigação do Impacte:

Acção secundária que induz impacte: Deslocação de maquinaria pesada, parqueamento de máquinas, zonas de depósito

Ocorrência de Impacte: ○ Sim ○ Não ◉ N/D

Fase: Construção Sentido: Indeterminado Duração: Indeterminado Significado: Indeterminado
Incidência: Não determinada Probabilidade: Indeterminada Magnitude: Indeterminada
Reversibilidade: Não determinada Mitigação do Impacte: Não determinada

Medidas de Minimização

Acção que induz impacte	Medidas
Mobilização de terras e outras acções com impacte no solo associadas à implantação dos postes	Não se propõem medidas de minimização
Deslocação de maquinaria pesada, parqueamento de máquinas, zonas de depósito	Acompanhamento

Ficha de Sítio

N.º de Inventário 12 | Topónimo Gasga | Corresponde N/A

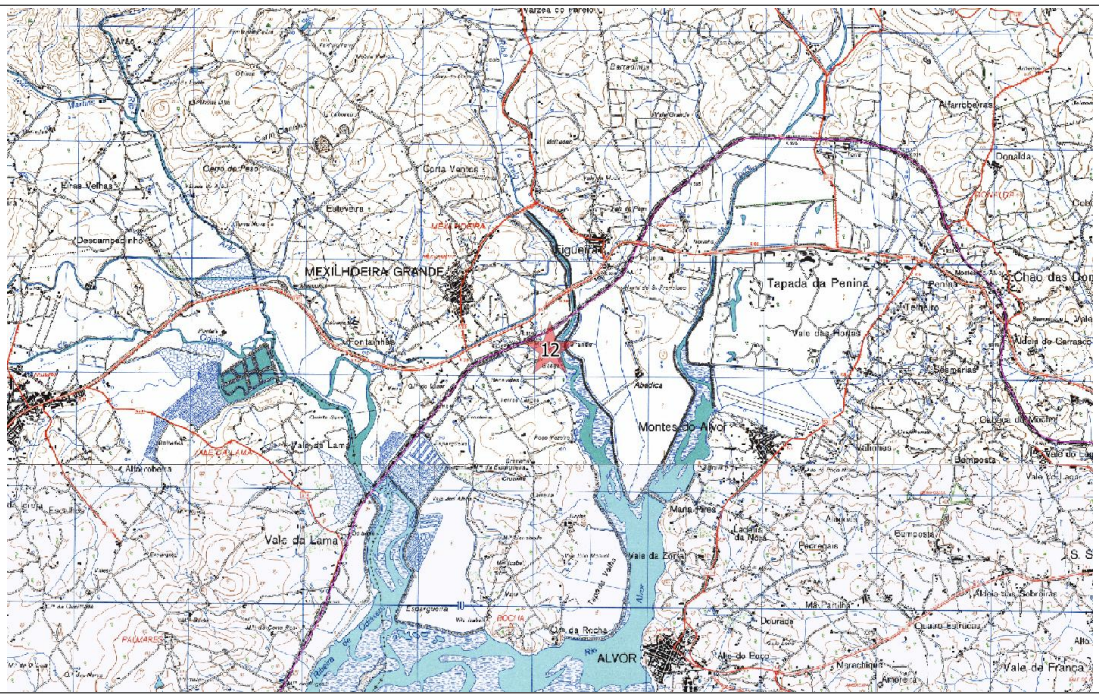

Ext. da CMP esc. 1:25000

Ortofotografia esc. 1:2500 (origem Bing Aerial)

Ficha de Sítio

N.º de Inventário: 13
Topónimo: Monte Corte Real 2
Corresponde: N/A

Coordenadas X: 155720 Y: 18521 Lx Gauss IGeoE CMP: 603
Unidade de Projecto: Nicho de Catenária 342-08
PK 342+400

Distrito: Faro
Concelho: Lagos
Freguesia: Odiaxere

Categoria: Arqueológico
Subcategoria:
Tipologia: Necrópole
Foto: 22-23

Cronologia: Romano (?)
Espólio:

Contexto Geomorfológico: Colina suave
Calcários
Inserção na Paisagem: Invisível

Coberto Vegetal: Mato
Uso do solo: Baldio
Conservação: Não determinada

Ameaças: Não se identificam
Proprietários: Desconhecidos

Estatuto legal: INV - Inventariado
ZEP: ○ Sim ○ Não
Dec. Lei:

Autenticidade: Desconhecida
Integridade: Desconhecida
Sensibilidade: Desconhecida
Importância: Desconhecida

Valor Cultural: ○ Muito Elevado (5) ○ Elevado (4) ○ Médio (3) ○ Baixo (2) ○ Negligenciável (1) ◉ Indeterminado

Breve Descrição

Segundo descrição do Endovélico "A existência deste eventual sítio foi-nos referida pelo Sr. João Velhinho que o classifica como uma necrópole, dada a relativa quantidade de tegulae que diz aí ter observado e o facto de esse ser o único tipo de material presente. Atendendo ás características das realidades identificadas e à proximidade com outros sítios de cronologia romana (villa de Meia-Praia, Monte Augusto 1 e Palmares 3) não é de todo impossível de equacionar a possibilidade de se tratar realmente de uma necrópole.". Não se observou nenhum vestígio arqueológico no decorrer da relocalização

Fiabilidade da Observação: ○ Boa ◉ Razoável ○ Insuficiente

Observações: CNS 32513
Não foi identificada em campo

Arqueólogo Responsável: Cézer Santos

Fonte de Informação: Endovélico

Relação com as Unidades de Projecto

Designação da infra estrutura impactante: Catenária 342-08

Posição relativamente à infraestrutura impactante: A cerca de 160m do DPF. A cerca de 165m do nicho de Catenária 342-08

Avaliação de Impactes

Acção principal que induz impacte: Mobilização de terras e outras acções com impacte no solo associadas à implantação dos postes

Ocorrência de Impacte: ○ Sim ◉ Não ○ N/D

Fase: Sentido: Duração: Significado:
Incidência: Probabilidade: Magnitude:
Reversibilidade: Mitigação do Impacte:

Acção secundária que induz impacte: Deslocação de maquinaria pesada, parqueamento de máquinas, zonas de depósito

Ocorrência de Impacte: ○ Sim ○ Não ◉ N/D

Fase: Construção Sentido: Indeterminado Duração: Indeterminado Significado: Indeterminado
Incidência: Não determinada Probabilidade: Indeterminada Magnitude: Indeterminada
Reversibilidade: Não determinada Mitigação do Impacte: Não determinada

Medidas de Minimização

Acção que induz impacte	Medidas
Mobilização de terras e outras acções com impacte no solo associadas à implantação dos postes	Não se propõem medidas de minimização
Deslocação de maquinaria pesada, parqueamento de máquinas, zonas de depósito	Acompanhamento

Ficha de Sítio

N.º de Inventário 13 | Topónimo Monte Corte Real 2 | Corresponde N/A

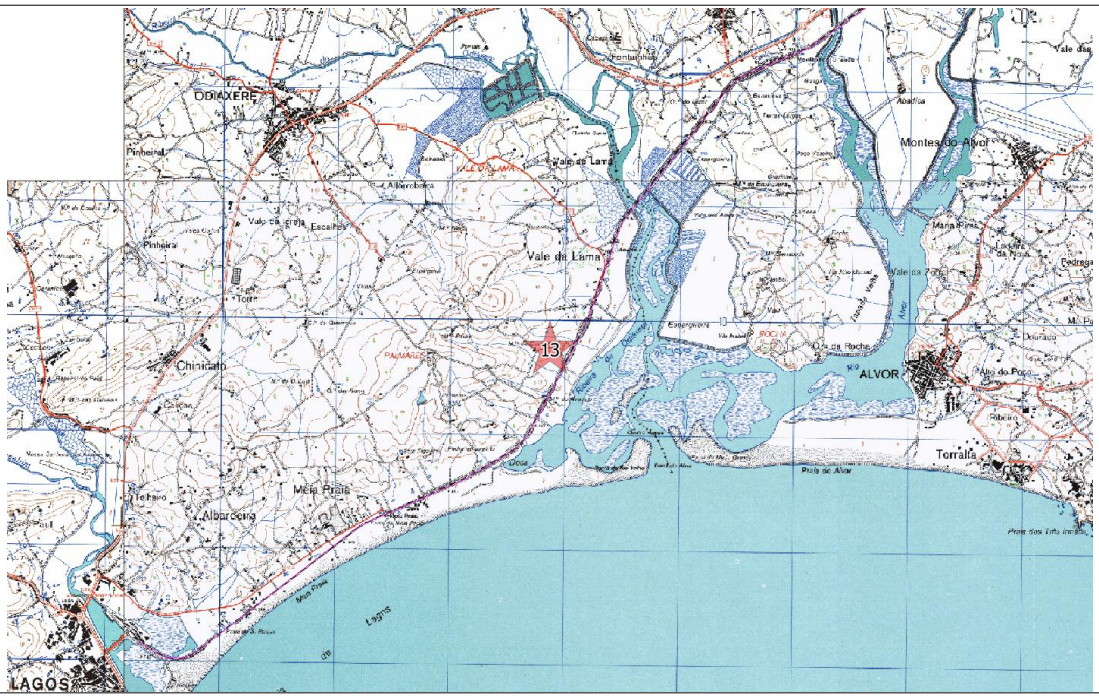

Ext. da CMP esc. 1:25000

Ortofotografia esc. 1:2500 (origem Bing Aerial)

Ficha de Sítio

N.º de Inventário: 14 | Topónimo: Monte Augusto 1 | Corresponde: N/A

Coordenadas X: 155576 | Y: 18150 | Lx Gauss IGeoE | CMP: 603 | Unidade de Projecto: Nicho de Catenária 342-16 PK 342+800

Distrito: Faro | Concelho: Lagos | Freguesia: Odiaxere

Categoria: Arqueológico | Subcategoria: | Tipologia: Habitat | Foto: 24-25

Cronologia: Romano | Espólio:

Contexto Geomorfológico: Colina suave | Areias | Inserção na Paisagem: Invisível

Coberto Vegetal: Relvado | Uso do solo: Turismo | Conservação: Não determinada

Ameaças: Não se identificam | Proprietários: Desconhecidos

Estatuto legal: INV - Inventariado | ZEP: ○ Sim ○ Não | Dec. Lei:

Autenticidade: Desconhecida | Integridade: Desconhecida | Sensibilidade: Desconhecida | Importância: Desconhecida

Valor Cultural: ○ Muito Elevado (5) ○ Elevado (4) ○ Médio (3) ○ Baixo (2) ○ Negligenciável (1) ◉ Indeterminado

Breve Descrição

Segundo descrição do Endovélico "Implanta-se numa pequena colina imediatamente sobre a zona da "doca" da Meia Praia. Encontra-se dividido ao meio pela linha ferroviária. Caracteriza-se por consistir numa ampla mancha de ocupação, visível pela dispersão de abundante material de construção de época romana, assim como fragmentos de bojo s e ânforas, cerâmica comum e terra sigillata. Com grande probabilidade estes materiais podem estar associados às duas estruturas identificadas: um tanque e um forno. Denota-se também uma ampla dispersão de malacofauna em toda a área". Não se observou nenhum vestígio arqueológico no decorrer da relocalização correspondendo o local a um campo de golfe

Fiabilidade da Observação: ○ Boa ◉ Razoável ○ Insuficiente

Observações: CNS 31830
Não foi identificada em campo

Arqueólogo Responsável: Cézer Santos

Fonte de Informação: Endovélico

Relação com as Unidades de Projecto

Designação da infra estrutura impactante: Catenária 342-016

Posição relativamente à infraestrutura impactante: A cerca de 110m do DPF. A cerca de 115m do nicho de Catenária 342-16

Avaliação de Impactes

Acção principal que induz impacte: Mobilização de terras e outras acções com impacte no solo associadas à implantação dos postes

Ocorrência de Impacte: ○ Sim ◉ Não ○ N/D

Fase: | Sentido: | Duração: | Significado:

Incidência: | Probabilidade: | Magnitude:

Reversibilidade: | Mitigação do Impacte:

Acção secundária que induz impacte: Deslocação de maquinaria pesada, parqueamento de máquinas, zonas de depósito

Ocorrência de Impacte: ○ Sim ○ Não ◉ N/D

Fase: Construção | Sentido: Indeterminado | Duração: Indeterminado | Significado: Indeterminado

Incidência: Não determinada | Probabilidade: Indeterminada | Magnitude: Indeterminada

Reversibilidade: Não determinada | Mitigação do Impacte: Não determinada

Medidas de Minimização

Acção que induz impacte	Medidas
Mobilização de terras e outras acções com impacte no solo associadas à implantação dos postes	Não se propõem medidas de minimização
Deslocação de maquinaria pesada, parqueamento de máquinas, zonas de depósito	Acompanhamento

Ficha de Sítio

N.º de Inventário 14 | Topónimo Monte Augusto 1 | Corresponde N/A

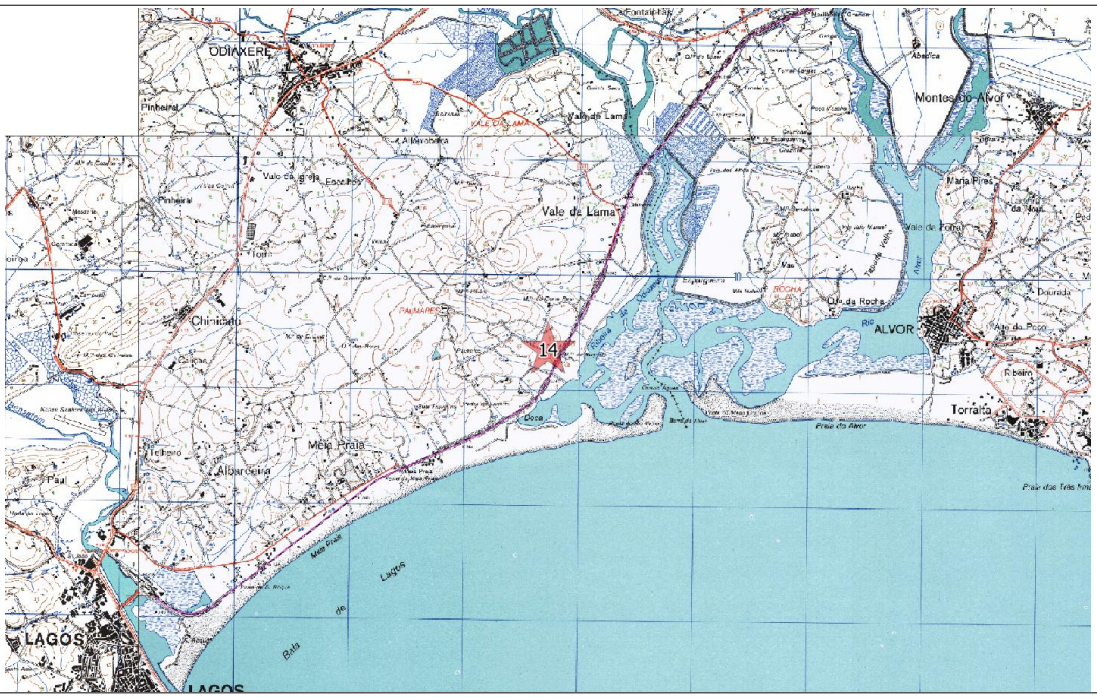

Ext. da CMP esc. 1:25000

Ortofotografia esc. 1:2500 (origem Bing Aerial)

Ficha de Sítio

N.º de Inventário: 15
Topónimo: Sete Figueiras 4
Corresponde: N/A

Coordenadas X: 154295 Y: 16977 Lx Gauss IGeoE CMP: 603
Unidade de Projecto: Nicho de Catenária 344-08
PK 344+400

Distrito: Faro
Concelho: Lagos
Freguesia: S. Sebastião

Categoria: Arqueológico
Subcategoria:
Tipologia: Habitat
Foto: 26-27

Cronologia: Romano
Espólio:

Contexto Geomorfológico: Planície
Areias
Inserção na Paisagem: Destacado

Coberto Vegetal: Mato
Uso do solo: Baldio
Conservação: Não determinada

Ameaças: Não se identificam
Proprietários: Desconhecidos

Estatuto legal: INV - Inventariado
ZEP: ○ Sim ○ Não
Dec. Lei:

Autenticidade: Mediana
Integridade: Mediana
Sensibilidade: Mediana
Importância: Mediana

Valor Cultural: ○ Muito Elevado (5) ○ Elevado (4) ◉ Médio (3) ○ Baixo (2) ○ Negligenciável (1) ○ Indeterminado

Breve Descrição

Segundo descrição do Endovélico "O sítio desenvolve-se numa ampla área consideravelmente plana, situada numa zona onde a cota altimétrica oscila entre os quatro e seis metros. Consiste numa mancha de dispersão de elementos arquitectónicos sem que, no entanto, seja visível qualquer estrutura à superfície. Assinalou-se a presença de fragmentos de tegulae e tijolo de cronologia romana, assim como blocos de morfologia arredondada com uma espessura média de 10 cm, que parecem corresponder a segmentos de coluna. Foi ainda identificado um robusto bloco calcário de formato rectangular ou quadrangular e que se encontra parcialmente enterrado." No local observaram-se alguns fragmentos cerâmicos

Fiabilidade da Observação: ○ Boa ◉ Razoável ○ Insuficiente

Observações: CNS 32512
Observada em trabalho de campo

Arqueólogo Responsável: Cézer Santos

Fonte de Informação: Endovélico

Relação com as Unidades de Projecto

Designação da infra estrutura impactante: Catenária 344-08

Posição relativamente à infraestrutura impactante: A cerca de 115m do DPF. A cerca de 120m do nicho de Catenária 344-08

Avaliação de Impactes

Acção principal que induz impacte: Mobilização de terras e outras acções com impacte no solo associadas à implantação dos postes

Ocorrência de Impacte: ○ Sim ◉ Não ○ N/D

Fase: Sentido: Duração: Significado:
Incidência: Probabilidade: Magnitude:
Reversibilidade: Mitigação do Impacte:

Acção secundária que induz impacte: Deslocação de maquinaria pesada, parqueamento de máquinas, zonas de depósito

Ocorrência de Impacte: ○ Sim ○ Não ◉ N/D

Fase: Construção Sentido: Indeterminado Duração: Indeterminado Significado: Indeterminado
Incidência: Não determinada Probabilidade: Indeterminada Magnitude: Indeterminada
Reversibilidade: Não determinada Mitigação do Impacte: Não determinada

Medidas de Minimização

Acção que induz impacte	Medidas
Mobilização de terras e outras acções com impacte no solo associadas à implantação dos postes	Não se propõem medidas de minimização
Deslocação de maquinaria pesada, parqueamento de máquinas, zonas de depósito	Acompanhamento

Ficha de Sítio

N.º de Inventário 15 | Topónimo Sete Figueiras 4 | Corresponde N/A

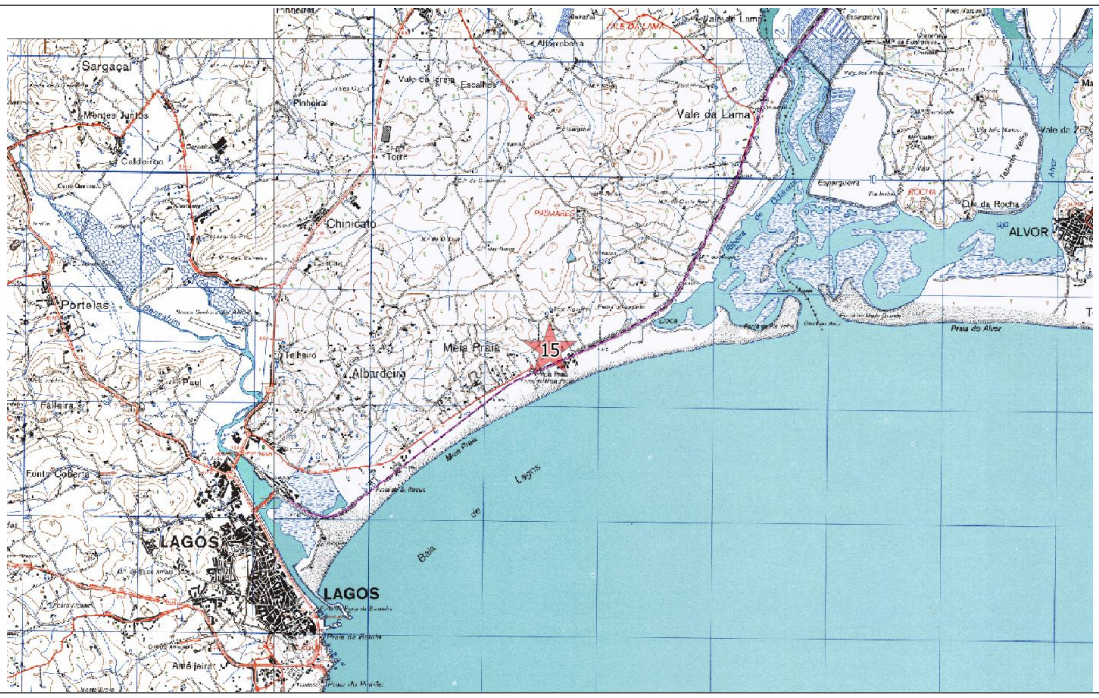

Ext. da CMP esc. 1:25000

Ortofotografia esc. 1:2500 (origem Bing Aerial)

Ficha de Sítio

N.º de Inventário: 16 | Topónimo: Forte da Meia Praia | Corresponde: N/A

Coordenadas X: 154420 | Y: 17292 | Lx Gauss IGeoE | CMP: 603 | Unidade de Projecto: Nicho de Catenária 344-12 PK 344+600

Distrito: Faro | Concelho: Lagos | Freguesia: S. Sebastião

Categoria: Arquitectónico | Subcategoria: Militar | Tipologia: Forte | Foto: 28

Cronologia: Moderno | Espólio:

Contexto Geomorfológico: Planície | Areias | Inserção na Paisagem: Dominante

Coberto Vegetal: Não se aplica | Uso do solo: Turismo | Conservação: Mau

Ameaças: Abandono | Proprietários: Desconhecidos

Estatuto legal: IIP - Imóvel de Interesse Público | ZEP: ○ Sim ○ Não | Dec. Lei:

Autenticidade: Elevada | Integridade: Elevada | Sensibilidade: Elevada | Importância: Elevada

Valor Cultural: ◉ Muito Elevado (5) ○ Elevado (4) ○ Médio (3) ○ Baixo (2) ○ Negligenciável (1) ○ Indeterminado

Breve Descrição

Segundo descrição da base de dados Ulysses "Em termos estruturais, este forte apresenta uma solução tremendamente simples: planta quadrangular, de três arestas regulares e uma - a virada a ponte - irregular, precisamente aquela onde se abre o portal principal de acesso à fortaleza, rasgado axialmente no alçado, e resguardado por dois torreões de secção trapezoidal. No interior, resta apenas uma dependência, de dois pisos, que ultrapassa, hoje, a altura das muralhas, fazendo crer que a organização interna, na origem, não teria esta disposição vertical tão acentuada. O plano aqui adoptado foi já aproximado ao da fortificação quadrangular da Ponta da Bandeira, em plena praia de Lagos..."

Fiabilidade da Observação: ○ Boa ◉ Razoável ○ Insuficiente | Observações:

Arqueólogo Responsável: Cézer Santos

Fonte de Informação: Ulysses

Relação com as Unidades de Projecto

Designação da infra estrutura impactante: Catenária 344-12

Posição relativamente à infraestrutura impactante: Limite da ZGP a cerca de 15m da área de DPF e a cerca de 65m do nicho de Catenária 344-12

Avaliação de Impactes

Acção principal que induz impacte: Mobilização de terras e outras acções com impacte no solo associadas à implantação dos postes

Ocorrência de Impacte: ○ Sim ◉ Não ○ N/D

Fase: | Sentido: | Duração: | Significado:

Incidência: | Probabilidade: | Magnitude:

Reversibilidade: | Mitigação do Impacte:

Acção secundária que induz impacte: Deslocação de maquinaria pesada, parqueamento de máquinas, zonas de depósito

Ocorrência de Impacte: ○ Sim ○ Não ◉ N/D

Fase: Construção | Sentido: Indeterminado | Duração: Indeterminado | Significado: Indeterminado

Incidência: Não determinada | Probabilidade: Indeterminada | Magnitude: Indeterminada

Reversibilidade: Não determinada | Mitigação do Impacte: Não determinada

Medidas de Minimização

Acção que induz impacte	Medidas
Mobilização de terras e outras acções com impacte no solo associadas à implantação dos postes	Não se propõem medidas de minimização
Deslocação de maquinaria pesada, parqueamento de máquinas, zonas de depósito	Garantir que todos os elementos de projecto se localizam no exterior da ZGP

Ficha de Sítio

N.º de Inventário 16 Topónimo Forte da Meia Praia Corresponde N/A

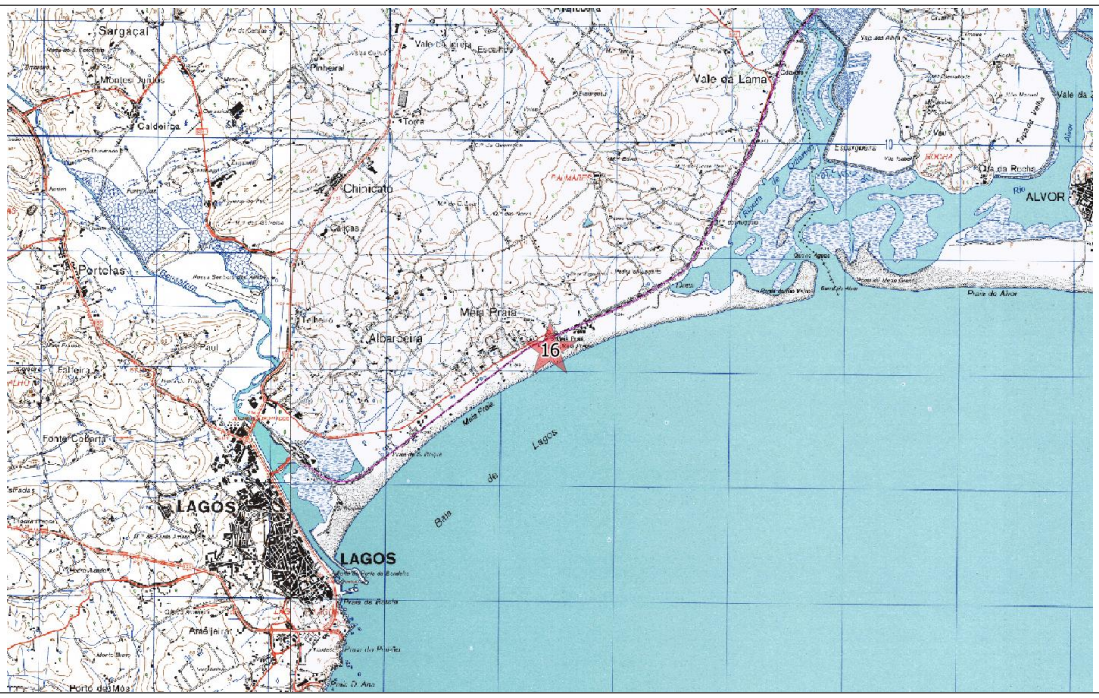

Ext. da CMP esc. 1:25000



Ortofotografia esc. 1:2500 (origem Bing Aerial)

Ficha de Sítio

N.º de Inventário: 17
Topónimo: Poço Barreto
Corresponde: N/A

Coordenadas X: 177517 Y: 21959 Lx Gauss IGeoE CMP: 595
Unidade de Projecto: Restabelecimento de Poço Barreto

Distrito: Faro
Concelho: Silves
Freguesia: Silves

Categoria: Etnográfico
Subcategoria: Industrial
Tipologia: Forno
Foto: 29-30

Cronologia: Contemporâneo
Espólio:

Contexto Geomorfológico: Planície | Calcários
Inserção na Paisagem: Destacado

Coberto Vegetal: Pomar
Uso do solo: Agrícola
Conservação: Regular

Ameaças: Abandono
Proprietários: Desconhecidos

Estatuto legal: Sem Protecção
ZEP: ○ Sim ○ Não
Dec. Lei:

Autenticidade: Reduzida
Integridade: Reduzida
Sensibilidade: Reduzida
Importância: Reduzida

Valor Cultural: ○ Muito Elevado (5) ○ Elevado (4) ○ Médio (3) ○ Baixo (2) ◉ Negligenciável (1) ○ Indeterminado

Breve Descrição

Trata-se de um forno de pão característico da região. Telhado de duas águas. Paredes em pedra calcária e reboco de argamassa
Insere-se no conjunto de casa de guarda da linha

Fiabilidade da Observação: ○ Boa ◉ Razoável ○ Insuficiente
Observações:

Arqueólogo Responsável: Cézer Santos

Fonte de Informação: Prospecção

Relação com as Unidades de Projecto

Designação da infra estrutura impactante: Restabelecimento de Poço Barreto

Posição relativamente à infraestrutura impactante: Na área do restabelecimento de Poço Barreto

Avaliação de Impactes

Acção principal que induz impacte: Mobilização de terras e outras acções com impacte no solo associadas à implantação dos postes

Ocorrência de Impacte: ◉ Sim ○ Não ○ N/D

Fase: Construção
Sentido: Adverso
Duração: Permanente
Significado: Reduzido
Incidência: Directa
Probabilidade: Certa
Magnitude: Moderada
Reversibilidade: Irreversível
Mitigação do Impacte: Minimizável

Acção secundária que induz impacte: Deslocação de maquinaria pesada, parqueamento de máquinas, zonas de depósito

Ocorrência de Impacte: ○ Sim ○ Não ◉ N/D

Fase: Construção
Sentido: Indeterminado
Duração: Indeterminado
Significado: Indeterminado
Incidência: Não determinada
Probabilidade: Indeterminada
Magnitude: Indeterminada
Reversibilidade: Não determinada
Mitigação do Impacte: Não determinada

Medidas de Minimização

Acção que induz impacte	Medidas
Mobilização de terras e outras acções com impacte no solo associadas à implantação dos postes	Registo gráfico e fotográfico prévio à sua destruição. Elaboração de memória descritiva
Deslocação de maquinaria pesada, parqueamento de máquinas, zonas de depósito	Registo gráfico e fotográfico prévio à sua destruição. Elaboração de memória descritiva

Ficha de Sítio

N.º de Inventário 17 | Topónimo Poço Barreto | Corresponde N/A

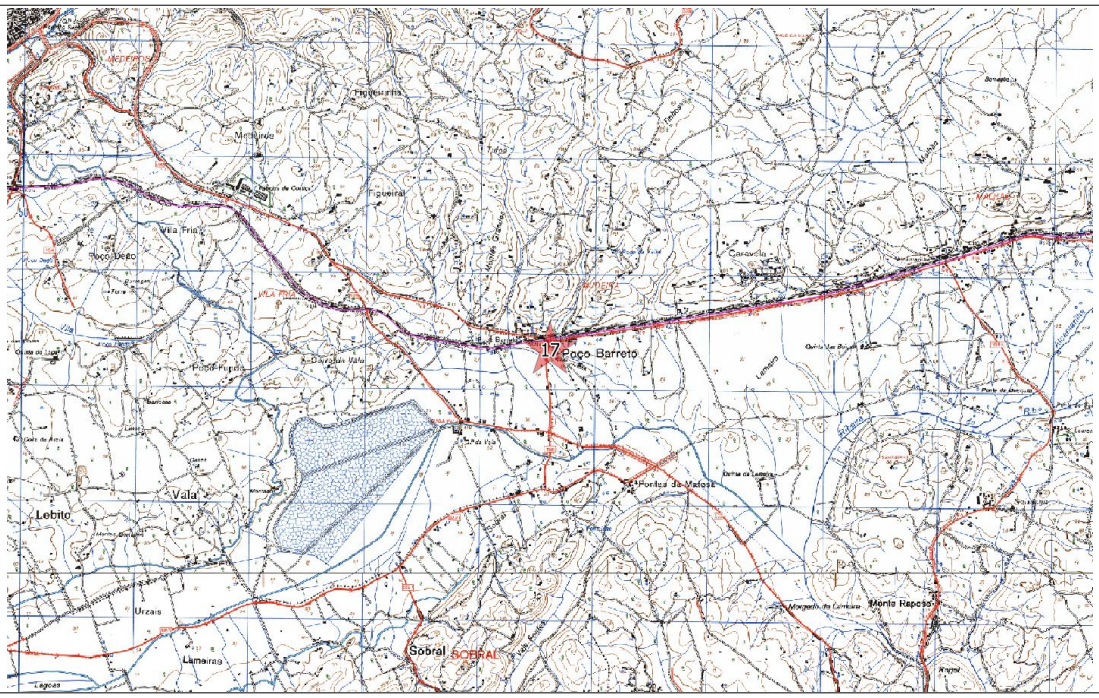

Ext. da CMP esc. 1:25000

Ortofotografia esc. 1:2500 (origem Bing Aerial)

Ficha de Sítio

N.º de Inventário: 18
Topónimo: Cerro da Vala
Corresponde: N/A

Coordenadas X: 175918 Y: 22297 Lx Gauss IGeoE CMP: 595
Unidade de Projecto: Nicho de Catenária 315-18
PK 315+550

Distrito: Faro
Concelho: Silves
Freguesia: Silves

Categoria: Etnográfico
Subcategoria:
Tipologia: Forno
Foto: 31-32

Cronologia: Contemporâneo
Espólio:

Contexto Geomorfológico: Planície | Calcários
Inserção na Paisagem: Destacado

Coberto Vegetal: Não se aplica
Uso do solo: Agrícola
Conservação: Regular

Ameaças: Abandono
Proprietários: Desconhecidos

Estatuto legal: Sem Protecção
ZEP: ○ Sim ○ Não
Dec. Lei:

Autenticidade: Reduzida
Integridade: Reduzida
Sensibilidade: Reduzida
Importância: Reduzida

Valor Cultural: ○ Muito Elevado (5) ○ Elevado (4) ○ Médio (3) ○ Baixo (2) ◉ Negligenciável (1) ○ Indeterminado

Breve Descrição

Trata-se de um forno de pão característico da região. Telhado de duas águas. Paredes em pedra calcária e reboco de argamassa

Fiabilidade da Observação: ○ Boa ◉ Razoável ○ Insuficiente
Observações:

Arqueólogo Responsável: Cézer Santos

Fonte de Informação: Prospecção

Relação com as Unidades de Projecto

Designação da infra estrutura impactante: Catenária 315-18

Posição relativamente à infraestrutura impactante: No interior da área de DPF. A cerca de 10m do nicho de Catenária 315-18

Avaliação de Impactes

Acção principal que induz impacte: Mobilização de terras e outras acções com impacte no solo associadas à implantação dos postes

Ocorrência de Impacte: ◉ Sim ○ Não ○ N/D

Fase: Construção
Sentido: Adverso
Duração: Permanente
Significado: Reduzido
Incidência: Directa
Probabilidade: Pouco Provável
Magnitude: Indeterminada
Reversibilidade: Não determinada
Mitigação do Impacte: Minimizável

Acção secundária que induz impacte: Deslocação de maquinaria pesada, parqueamento de máquinas, zonas de depósito

Ocorrência de Impacte: ○ Sim ○ Não ◉ N/D

Fase: Construção
Sentido: Indeterminado
Duração: Indeterminado
Significado: Indeterminado
Incidência: Não determinada
Probabilidade: Indeterminada
Magnitude: Indeterminada
Reversibilidade: Não determinada
Mitigação do Impacte: Não determinada

Medidas de Minimização

Acção que induz impacte	Medidas
Mobilização de terras e outras acções com impacte no solo associadas à implantação dos postes	Conservação pela salvaguarda
Deslocação de maquinaria pesada, parqueamento de máquinas, zonas de depósito	Conservação pela salvaguarda

Ficha de Sítio

N.º de Inventário 18 | Topónimo Cerro da Vala | Corresponde N/A

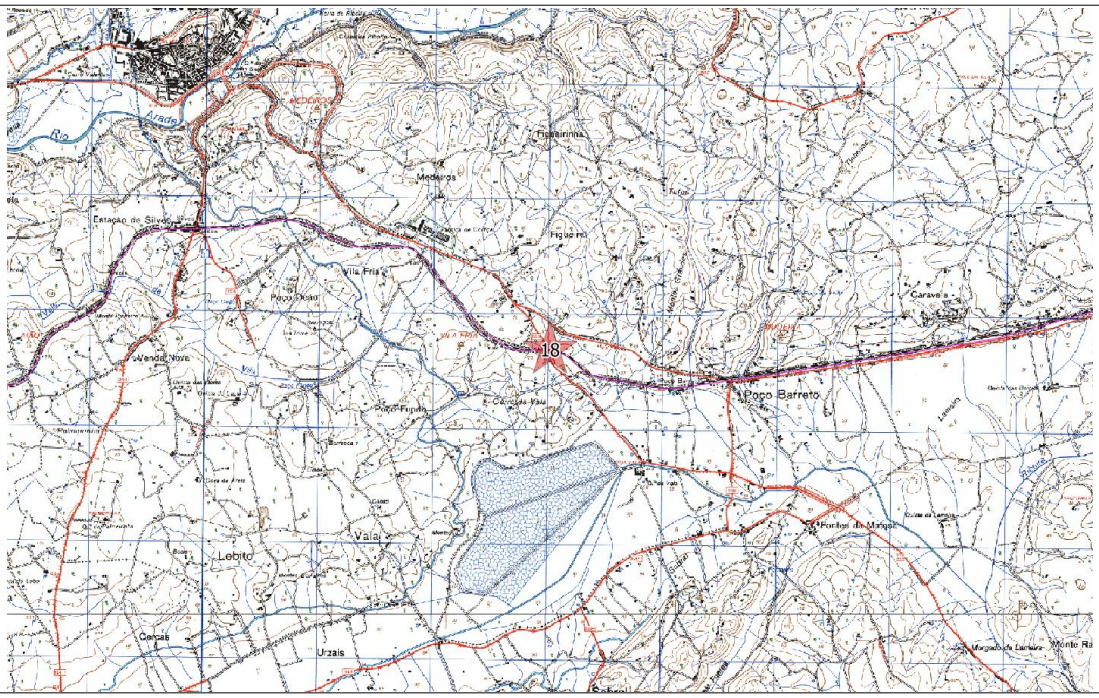

Ext. da CMP esc. 1:25000

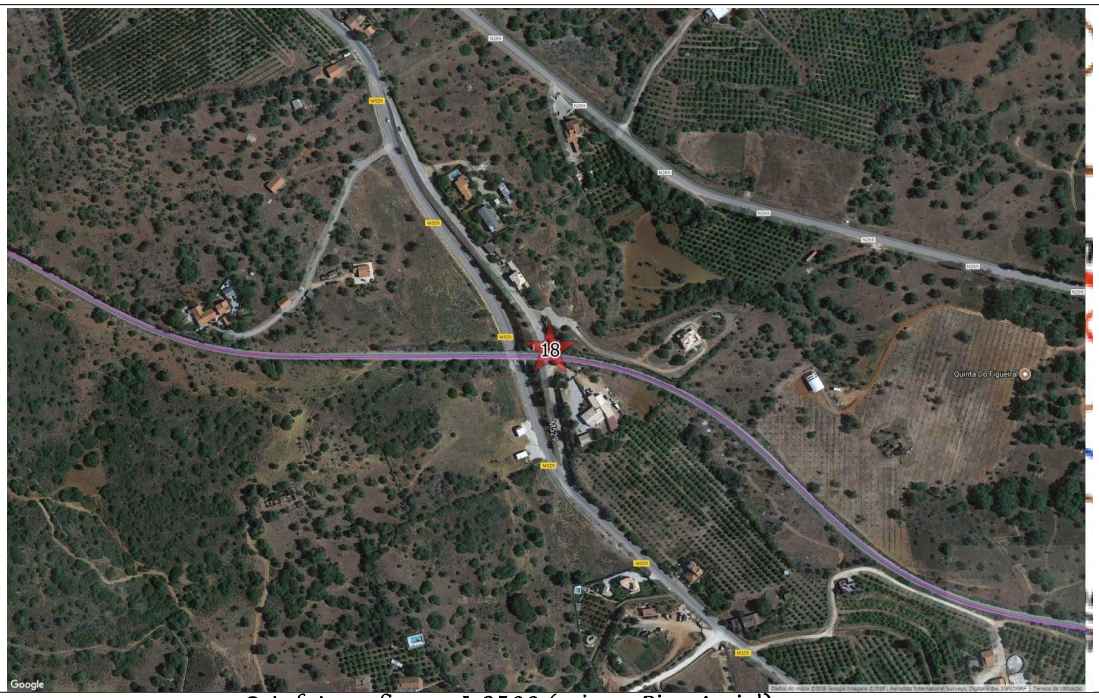

Ortofotografia esc. 1:2500 (origem Bing Aerial)