Ficha de Sítio

N.º de Inventário 1 **Topónimo** Quinta de Santa Luzia

Coordenadas X -28123 **Y** 87309 ETRS89/TM06 **CMP** 208 **Altitude** 60

Distrito Aveiro **Concelho** Anadia **Freguesia** Mogofores

Categoria Arquitectónico **Subcategoria** Quinta **Tipologia** Edifício **Foto** 1-2

Cronologia Sec 18 (conjectural) Proprietários Desconhecidos

Contexto Geomorfológico Planície Areias **Inserção na Paisagem** Destacado

Coberto Vegetal Não se aplica **Uso do solo** Urbano **Conservação** Bom

Estatuto legal Sem Protecção **ZEP** ○ Sim ◉ Não **Dec. Lei**

Autenticidade Mediana **Integridade** Mediana **Sensibilidade** Mediana **Importância** Mediana

Importância Científica e Cultural

Valor Inserção Paisagística	○ Muito elevado	○ Elevado	◉ Médio	○ Baixo	○ Negligenciável	○ Nulo	○ Indeterminado	3
Valor da Conservação	○ Muito elevado	○ Elevado	◉ Médio	○ Baixo	○ Negligenciável	○ Nulo	○ Indeterminado	3
Valor da Monumentalidade	○ Muito elevado	○ Elevado	◉ Médio	○ Baixo	○ Negligenciável	○ Nulo	○ Indeterminado	3
Valor da Raridade Regional	○ Muito elevado	○ Elevado	◉ Médio	○ Baixo	○ Negligenciável	○ Nulo	○ Indeterminado	3
Valor Científico	○ Muito elevado	○ Elevado	◉ Médio	○ Baixo	○ Negligenciável	○ Nulo	○ Indeterminado	3
Valor Histórico	○ Muito elevado	○ Elevado	◉ Médio	○ Baixo	○ Negligenciável	○ Nulo	○ Indeterminado	3

Importância Geral 3,00 ○ **Muito elevada (4 a 5)** ○ **Elevada (3 a 4)** ○ **Média (2 a 3)** ○ **Baixa (1 a 2)** ○ **Negligenciável (0 a 1)** ○ **Indeterminada**

Breve Descrição

http://www.monumentos.gov.pt/Site/APP_PagesUser/SIPA.aspx?id=19800

Bibliografia

http://www.monumentos.gov.pt/Site/APP_PagesUser/SIPA.aspx?id=19800

Ficha de Sítio

N.º de Inventário 1 **Topónimo** Quinta de Santa Luzia

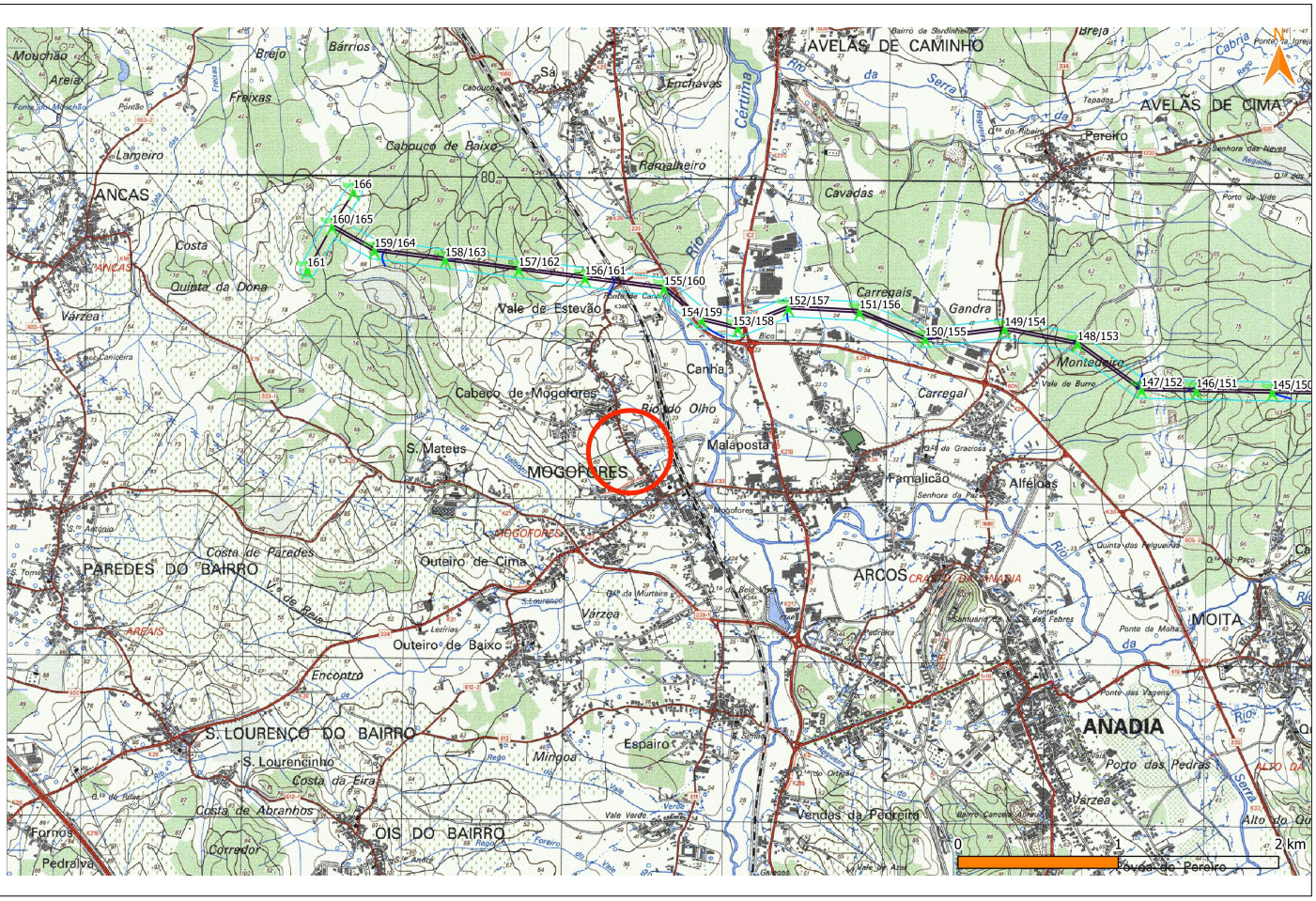

Ext. da CMP esc. 1:25000

Ortofotografia esc. 1:2500 (origem Bing Aerial)

Ficha de Sítio

N.º de Inventário 2 **Topónimo** Quinta de S. Lourenço

Coordenadas X -30872 **Y** 85445 ETRS89/TM06 **CMP** 208 **Altitude** 66

Distrito Aveiro **Concelho** Anadia **Freguesia** S. Lourenço do Bairro

Categoria Arquitectónico **Subcategoria** Quinta **Tipologia** Edifício **Foto** 3-4

Cronologia Sec 18 (conjectural) Proprietários Desconhecidos

Contexto Geomorfológico Planície Aluvião **Inserção na Paisagem** Destacado

Coberto Vegetal Não se aplica **Uso do solo** Urbano **Conservação** Bom

Estatuto legal Sem Protecção **ZEP** ○ Sim ◉ Não **Dec. Lei**

Autenticidade Mediana **Integridade** Mediana **Sensibilidade** Mediana **Importância** Mediana

Importância Científica e Cultural

Valor Inserção Paisagística	○ Muito elevado	○ Elevado	◉ Médio	○ Baixo	○ Negligenciável	○ Nulo	○ Indeterminado	**3**
Valor da Conservação	○ Muito elevado	○ Elevado	◉ Médio	○ Baixo	○ Negligenciável	○ Nulo	○ Indeterminado	**3**
Valor da Monumentalidade	○ Muito elevado	○ Elevado	◉ Médio	○ Baixo	○ Negligenciável	○ Nulo	○ Indeterminado	**3**
Valor da Raridade Regional	○ Muito elevado	○ Elevado	◉ Médio	○ Baixo	○ Negligenciável	○ Nulo	○ Indeterminado	**3**
Valor Científico	○ Muito elevado	○ Elevado	◉ Médio	○ Baixo	○ Negligenciável	○ Nulo	○ Indeterminado	**3**
Valor Histórico	○ Muito elevado	○ Elevado	◉ Médio	○ Baixo	○ Negligenciável	○ Nulo	○ Indeterminado	**3**

Importância Geral **3,00** ○ **Muito elevada (4 a 5)** ○ **Elevada (3 a 4)** ○ **Média (2 a 3)** ○ **Baixa (1 a 2)** ○ **Negligenciável (0 a 1)** ○ **Indeterminada**

Breve Descrição

Edifico setecentista, construído no final do século 18. Pertenceu ao poeta António Feliciano de Castilho e posteriormente vendido ao visconde de Seabra.
Composto por três pisos. Acesso principal coberto por alpendre coberto suportado por colunas e pilares quadrangulares.
Telhado de quatro águas coberto por telha de meia cana.
Edifício principal de planta quadrangular e anexo de planta em L

Bibliografia

Ficha de Sítio

N.º de Inventário 2 **Topónimo** Quinta de S. Lourenço

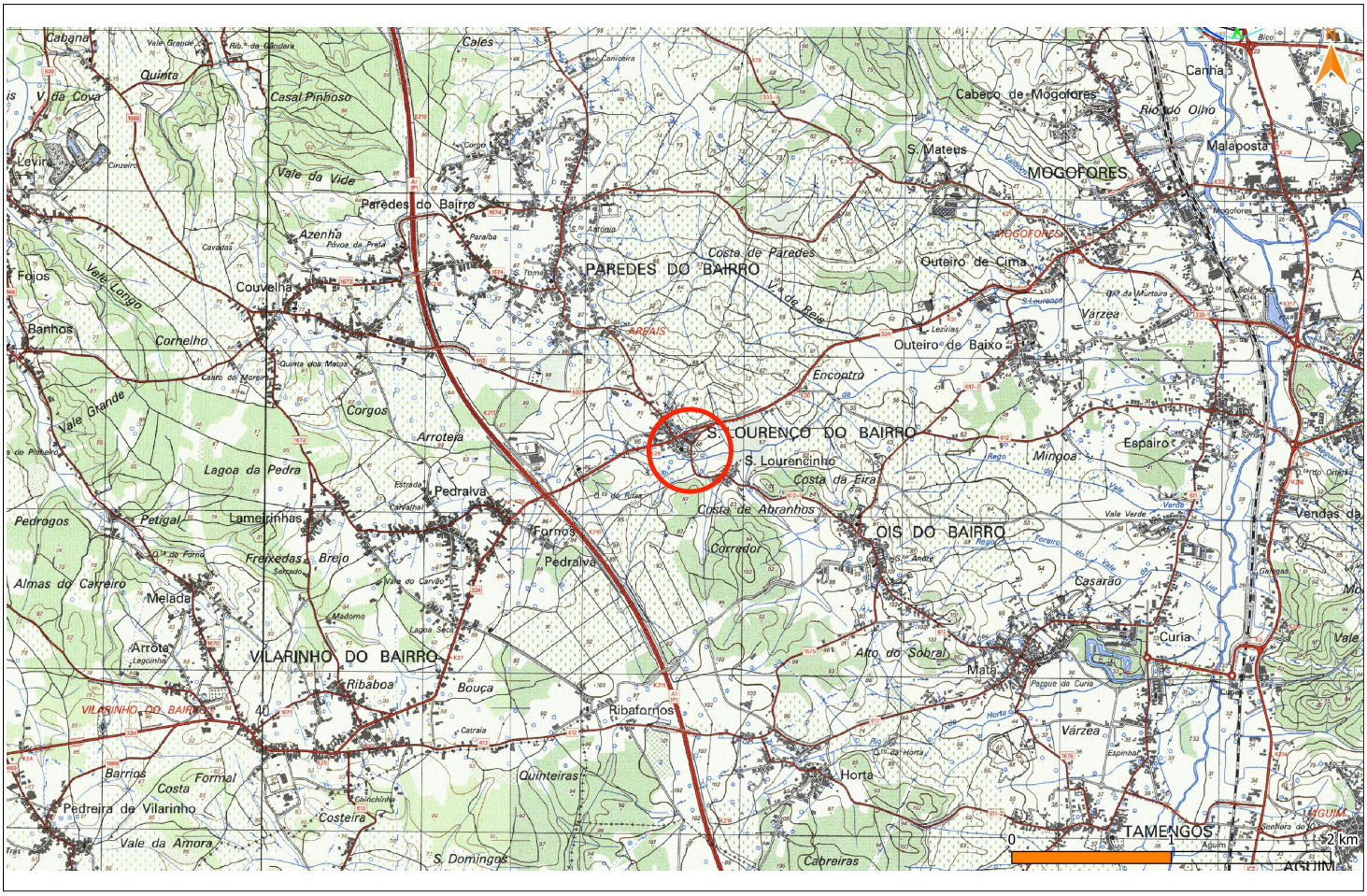

Ext. da CMP esc. 1:25000

Ortofotografia esc. 1:2500 (origem Bing Aerial)

Ficha de Sítio

N.º de Inventário 3 **Topónimo** Casa de Mogofores

Coordenadas X -27817 **Y** 86898 ETRS89/TM06 **CMP** 208 **Altitude**

Distrito Aveiro **Concelho** Anadia **Freguesia** S. Lourenço do Bairro

Categoria Arquitectónico **Subcategoria** Quinta **Tipologia** Edifício **Foto** 5-6

Cronologia Sec 18 (conjectural) Proprietários Desconhecidos

Contexto Geomorfológico Planalto Aluvião **Inserção na Paisagem** Destacado

Coberto Vegetal Não se aplica **Uso do solo** Urbano **Conservação** Bom

Estatuto legal Sem Protecção **ZEP** ○ Sim ◉ Não **Dec. Lei**

Autenticidade Mediana **Integridade** Mediana **Sensibilidade** Mediana **Importância** Mediana

Importância Científica e Cultural

Valor Inserção Paisagística	○ Muito elevado	○ Elevado	◉ Médio	○ Baixo	○ Negligenciável	○ Nulo	○ Indeterminado	**3**
Valor da Conservação	○ Muito elevado	○ Elevado	◉ Médio	○ Baixo	○ Negligenciável	○ Nulo	○ Indeterminado	**3**
Valor da Monumentalidade	○ Muito elevado	○ Elevado	◉ Médio	○ Baixo	○ Negligenciável	○ Nulo	○ Indeterminado	**3**
Valor da Raridade Regional	○ Muito elevado	○ Elevado	◉ Médio	○ Baixo	○ Negligenciável	○ Nulo	○ Indeterminado	**3**
Valor Científico	○ Muito elevado	○ Elevado	◉ Médio	○ Baixo	○ Negligenciável	○ Nulo	○ Indeterminado	**3**
Valor Histórico	○ Muito elevado	○ Elevado	◉ Médio	○ Baixo	○ Negligenciável	○ Nulo	○ Indeterminado	**3**

Importância Geral **3,00** ○ **Muito elevada (4 a 5)** ○ **Elevada (3 a 4)** ○ **Média (2 a 3)** ○ **Baixa (1 a 2)** ○ **Negligenciável (0 a 1)** ○ **Indeterminada**

Breve Descrição

Edifico de cronologia provavelmente setecentista. Composto por dois pisos mais um correspondente a "águas furtadas"
Revela uma escadaria externa, dupla convergente de acesso ao piso superior.
Telhado de quatro águas coberto por telha portuguesa.
Junto do edifício principal regista-se um conjunto de anexos de dois pisos e telhados de duas águas.
Actualmente é utilizado com turismo de habitação

Bibliografia

Ficha de Sítio

N.º de Inventário 3 **Topónimo** Casa de Mogofores

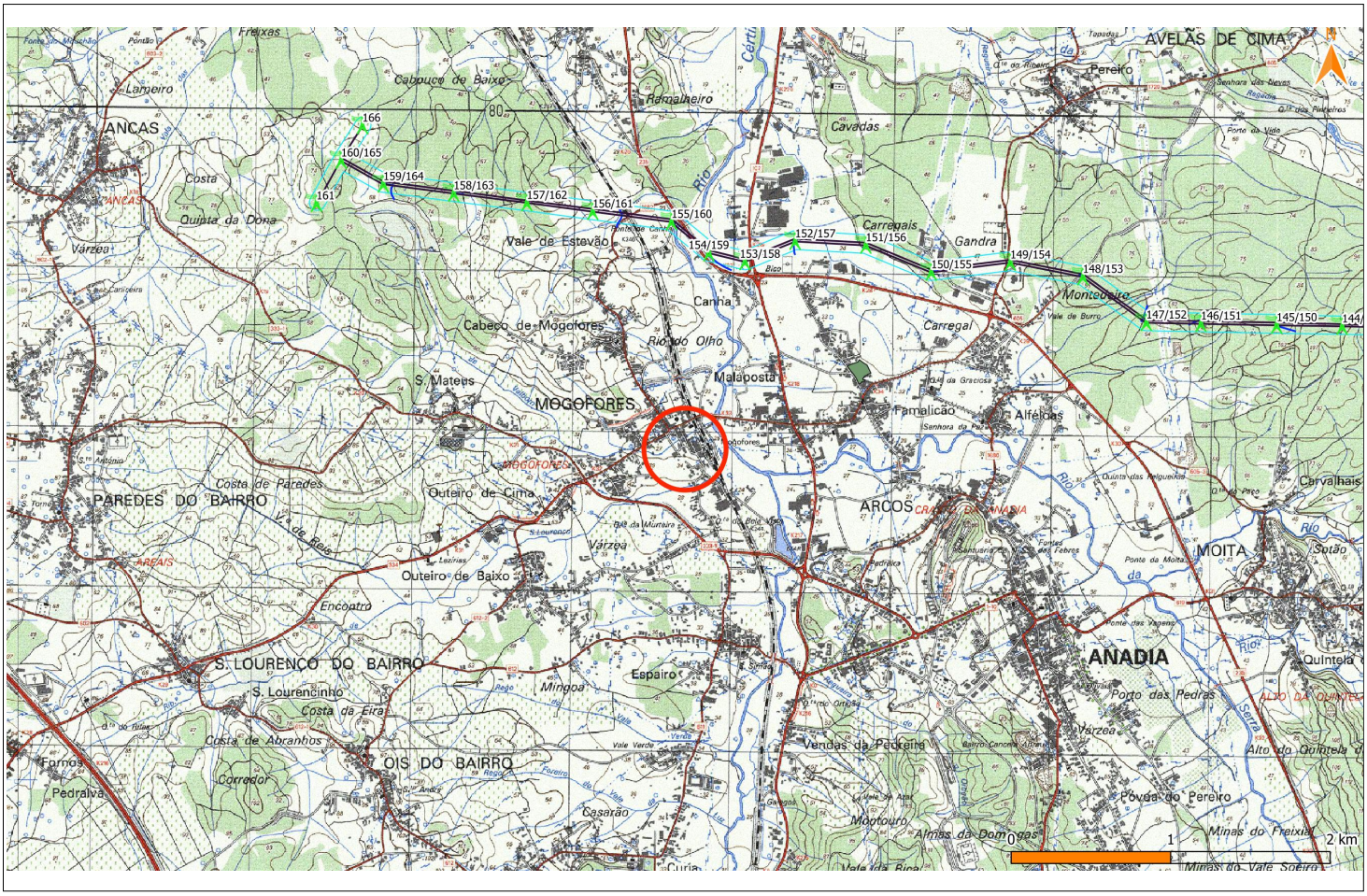

Ext. da CMP esc. 1:25000

Ortofotografia esc. 1:2500 (origem Bing Aerial)

Ficha de Sítio

N.º de Inventário 4 **Topónimo** Palacete do Barões do Cruzeiro

Coordenadas X -27892 **Y** 86893 ETRS89/TM06 **CMP** 208 **Altitude** 27

Distrito Aveiro **Concelho** Anadia **Freguesia** S. Loureço do Bairro

Categoria Arquitectónico **Subcategoria** Quinta **Tipologia** Edifício **Foto** 7-8

Cronologia Sec 19 - sec. 20 (conjectural) Proprietários Desconhecidos

Contexto Geomorfológico Planície Aluvião **Inserção na Paisagem** Destacado

Coberto Vegetal Não se aplica **Uso do solo** Urbano **Conservação** Bom

Estatuto legal Sem Protecção **ZEP** ○ Sim ◉ Não **Dec. Lei**

Autenticidade Mediana **Integridade** Mediana **Sensibilidade** Mediana **Importância** Mediana

Importância Científica e Cultural

Valor Inserção Paisagística	○ Muito elevado	○ Elevado	◉ Médio	○ Baixo	○ Negligenciável	○ Nulo	○ Indeterminado	3
Valor da Conservação	○ Muito elevado	○ Elevado	◉ Médio	○ Baixo	○ Negligenciável	○ Nulo	○ Indeterminado	3
Valor da Monumentalidade	○ Muito elevado	○ Elevado	◉ Médio	○ Baixo	○ Negligenciável	○ Nulo	○ Indeterminado	3
Valor da Raridade Regional	○ Muito elevado	○ Elevado	◉ Médio	○ Baixo	○ Negligenciável	○ Nulo	○ Indeterminado	3
Valor Científico	○ Muito elevado	○ Elevado	◉ Médio	○ Baixo	○ Negligenciável	○ Nulo	○ Indeterminado	3
Valor Histórico	○ Muito elevado	○ Elevado	◉ Médio	○ Baixo	○ Negligenciável	○ Nulo	○ Indeterminado	3

Importância Geral 3,00 ○ **Muito elevada (4 a 5)** ○ **Elevada (3 a 4)** ○ **Média (2 a 3)** ○ **Baixa (1 a 2)** ○ **Negligenciável (0 a 1)** ○ **Indeterminada**

Breve Descrição

Edifico de cronologia provavelmente do final do século 19 ou inícios do século 20.
Composto por dois corpos de volumetria algo distinta, um com dois pisos e outro de três pisos.
Telhados de quatro águas. Janelas com varandins de ferro forjado

Bibliografia

http://www.monumentos.gov.pt/Site/APP_PagesUser/SIPA.aspx?id=19796

Ficha de Sítio

N.º de Inventário 4 **Topónimo** Palacete do Barões do Cruzeiro

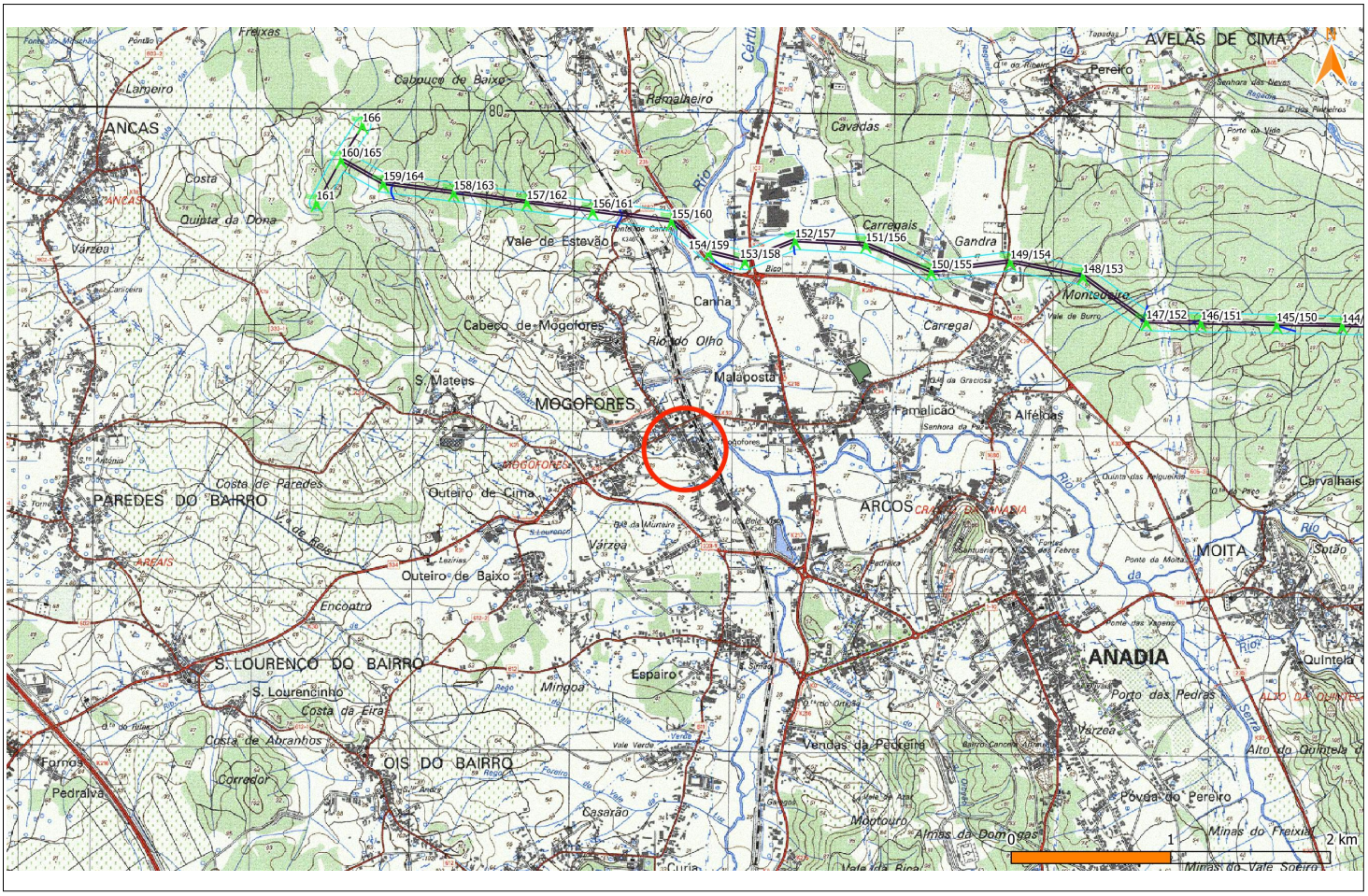

Ext. da CMP esc. 1:25000

Ortofotografia esc. 1:2500 (origem Bing Aerial)

Ficha de Sítio

N.º de Inventário 5 **Topónimo** Quinta do Palácio da Graciosa

Coordenadas X -26270 **Y** 87253 ETRS89/TM06 **CMP** 208 **Altitude** 27

Distrito Aveiro **Concelho** Anadia **Freguesia** Arcos

Categoria Arquitectónico **Subcategoria** Quinta **Tipologia** Edifício **Foto** 9-10

Cronologia Sec 18 - sec. 19 Proprietários Desconhecidos

Contexto Geomorfológico Planície Aluvião **Inserção na Paisagem** Destacado

Coberto Vegetal Não se aplica **Uso do solo** Urbano **Conservação** Bom

Estatuto legal IIP - Imóvel de Interesse Público **ZEP** ○ Sim ◉ Não **Dec. Lei** Decreto n.º 67/97, DR, 1ª Série-B, n.º 301, de 31 12-1997

Autenticidade Elevada **Integridade** Elevada **Sensibilidade** Elevada **Importância** Elevada

Importância Científica e Cultural

Valor Inserção Paisagística	○ Muito elevado	◉ Elevado	○ Médio	○ Baixo	○ Negligenciável	○ Nulo	○ Indeterminado	**4**
Valor da Conservação	○ Muito elevado	◉ Elevado	○ Médio	○ Baixo	○ Negligenciável	○ Nulo	○ Indeterminado	**4**
Valor da Monumentalidade	◉ Muito elevado	○ Elevado	○ Médio	○ Baixo	○ Negligenciável	○ Nulo	○ Indeterminado	**5**
Valor da Raridade Regional	○ Muito elevado	◉ Elevado	○ Médio	○ Baixo	○ Negligenciável	○ Nulo	○ Indeterminado	**4**
Valor Científico	○ Muito elevado	◉ Elevado	○ Médio	○ Baixo	○ Negligenciável	○ Nulo	○ Indeterminado	**4**
Valor Histórico	○ Muito elevado	◉ Elevado	○ Médio	○ Baixo	○ Negligenciável	○ Nulo	○ Indeterminado	**4**

Importância Geral **4,17** ◉ **Muito elevada (4 a 5)** ○ **Elevada (3 a 4)** ○ **Média (2 a 3)** ○ **Baixa (1 a 2)** ○ **Negligenciável (0 a 1)** ○ **Indeterminada**

Breve Descrição

Planta retangular composta por edifício principal e, ligada por um arco, a capela privativa, Volumes articulados e coberturas em telhados de quatro águas (palácio) e duas águas (capela). Fachada organizada em três panos verticais marcados por pilastras colossais toscanas. Corpo central emoldurado por escadaria com patamar central e dois patamares superiores de acesso a dupla entrada. A escadaria arranca de soco em degraus semicirculares levantando-se, a partir do patamar central, guardas com balaustrada com secções marcadas por pedestais com fogaréus. Ao nível térreo, por baixo da escadaria, quatro portadas de acesso ao edifício, com remates curvos. Enquadram-se ao nível do andar nobre, portada dupla com empena e remates curvos interrompidos e pendentes decorativos laterais e ao centro janelão com empena curva, moldura em orelha e remate superior curvilíneo incluindo pedra de armas. Lateralmente rasgam-se, simetricamente, seis vãos em cada andar, no piso térreo quatro janelões gradeados com empena curva e porta rectangular com cimalha curva com correspondência a seis janelões superiores, emoldurados por cantaria e frontão triangular abatido. As fachadas laterais e posterior têm vãos idênticos: à direita, acesso superior central por escadaria, porta rectangular central e dois janelões rectangulares e à esquerda, composição de um corpo avançado com triplas aberturas e janelão central com varanda abalaustrada curva. Nas traseiras e unida por arco, capela rectangular composta por nave única e capela-mor rebaixada. Fachada simples com porta axial com empena curva e óculo quadrilobado superior com coroamento triangular, fachada lateral com porta, dois janelões superiores e um outro, ao nível da capela-mor. Na fachada posterior, acima do soco que corre todo o templo, três nichos cegos de arco ogival e anexa-se pequeno campanário lateral. Todas as fachadas têm cunhais marcados por ordem arquitectónica colossal com pilastras toscanas lisas assentes em plintos.

Bibliografia

http://www.monumentos.gov.pt/Site/APP_PagesUser/SIPA.aspx?id=785
GOMES, Marques, O Distrito de Aveiro, Coimbra 1877; GONÇALVES, Nogueira, Inventário Artístico de Portugal. Distrito de Aveiro, VI, Lisboa, 1959, pp. 69 - 70; AZEVEDO, Carlos de, Solares Portugueses, Lisboa, 1969, pp. 88 - 89 e 146; http://www.patrimoniocultural.pt/pt/patrimonio/patrimonio-imovel/pesquisa-do-patrimonio/classificado-ou-em-vias-de-classificacao/geral/view/72976

Ficha de Sítio

N.º de Inventário 5 **Topónimo** Quinta do Palácio da Graciosa

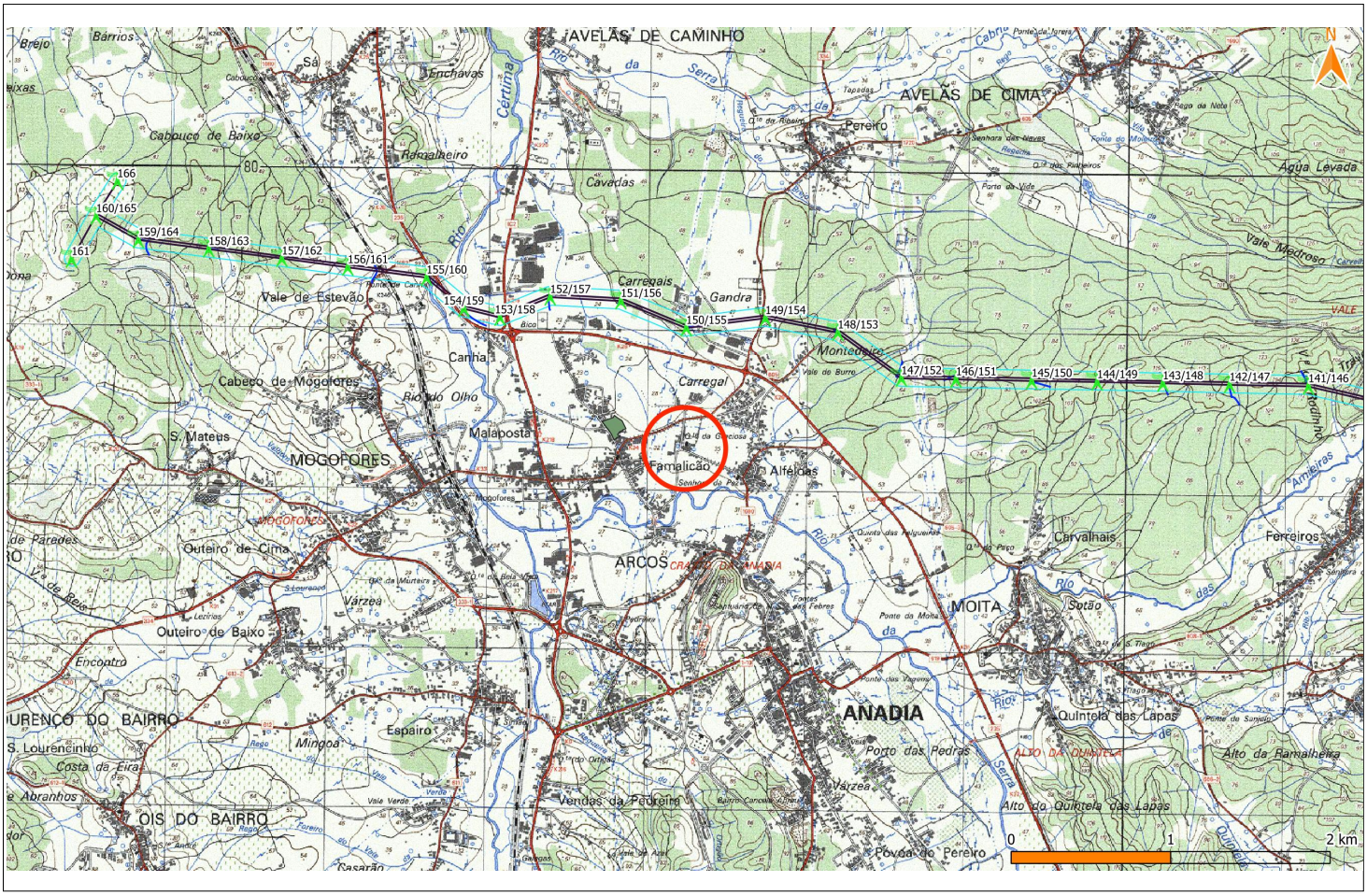

Ext. da CMP esc. 1:25000

Ortofotografia esc. 1:2500 (origem Bing Aerial)

Ficha de Sítio

N.º de Inventário 6 **Topónimo** Palacio Condes Foz de Arouce

Coordenadas X -26732 **Y** 87386 ETRS89/TM06 **CMP** 208 **Altitude** 32

Distrito Aveiro **Concelho** Anadia **Freguesia** Arcos

Categoria Arquitectónico **Subcategoria** Quinta **Tipologia** Edifício **Foto** 11-12

Cronologia Sec 19 Proprietários Desconhecidos

Contexto Geomorfológico Planície Areias **Inserção na Paisagem** Destacado

Coberto Vegetal Não se aplica **Uso do solo** Urbano **Conservação** Bom

Estatuto legal EV - Em Vias de Classificação **ZEP** ○ Sim ◉ Não **Dec. Lei**

Autenticidade Elevada **Integridade** Mediana **Sensibilidade** Elevada **Importância** Mediana

Importância Científica e Cultural

Valor Inserção Paisagística	○ Muito elevado	◉ Elevado	○ Médio	○ Baixo	○ Negligenciável	○ Nulo	○ Indeterminado	4
Valor da Conservação	○ Muito elevado	◉ Elevado	○ Médio	○ Baixo	○ Negligenciável	○ Nulo	○ Indeterminado	4
Valor da Monumentalidade	○ Muito elevado	◉ Elevado	○ Médio	○ Baixo	○ Negligenciável	○ Nulo	○ Indeterminado	4
Valor da Raridade Regional	○ Muito elevado	◉ Elevado	○ Médio	○ Baixo	○ Negligenciável	○ Nulo	○ Indeterminado	4
Valor Científico	○ Muito elevado	○ Elevado	◉ Médio	○ Baixo	○ Negligenciável	○ Nulo	○ Indeterminado	3
Valor Histórico	○ Muito elevado	◉ Elevado	○ Médio	○ Baixo	○ Negligenciável	○ Nulo	○ Indeterminado	4

Importância Geral 3,83 ○ **Muito elevada (4 a 5)** ◉ **Elevada (3 a 4)** ○ **Média (2 a 3)** ○ **Baixa (1 a 2)** ○ **Negligenciável (0 a 1)** ○ **Indeterminada**

Breve Descrição

Construído na segunda metade do século XIX. De planimetria irregular, em forma de T, a casa é composta por três corpos distintos, correspondentes a duas fases de obras. A fachada apresenta uma composição longa, marcada pela abertura regular de janelas em arco apontado. O edifício principal é dividido em três tramos, dois laterais simétricos e o principal, central, que alberga a entrada principal, precedida por alpendre com arcos apontados, que assenta sobre colunas e sustenta uma varanda no piso superior. Este tramo possui um terceiro piso, rematado em empena triangular, com janela encimada por brasão. A fachada tardoz é também marcada pela abertura de janelas a espaços simétricos.
No interior do palácio sobressai a escadaria, que liga os pisos térreo e superior, em pedra calcária decorada com florões em relevo, e as diversas salas de convívio, com tetos em estuque pintado.
Em Vias de classificação como Monumento de Interesse Municipal

Bibliografia

https://servicos.dgpc.gov.pt/pesquisapatrimonioimovel/detalhes.php?code=19247380

Ficha de Sítio

N.º de Inventário 6 **Topónimo** Palacio Condes Foz de Arouce

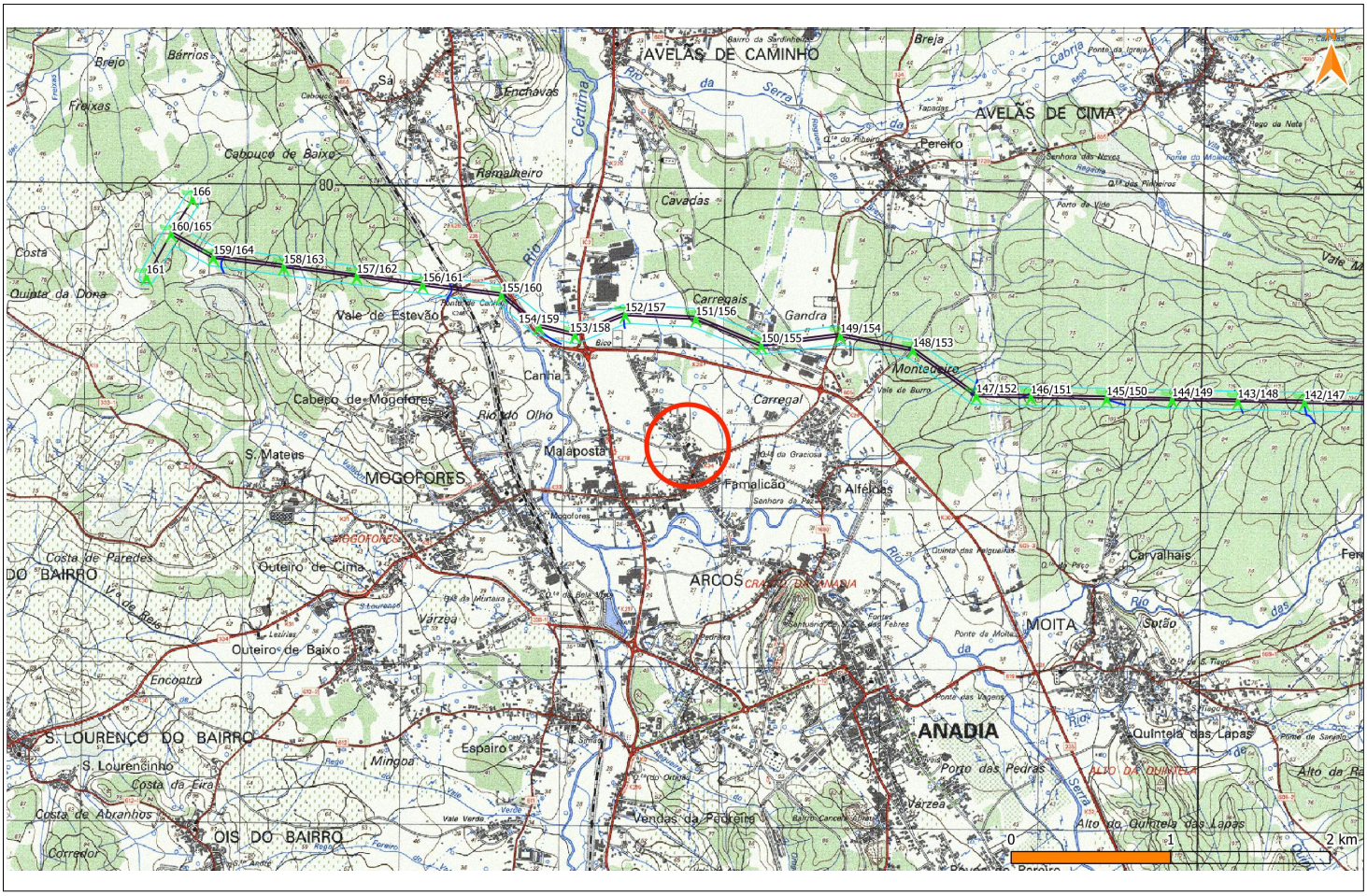

Ext. da CMP esc. 1:25000

Ortofotografia esc. 1:2500 (origem Bing Aerial)

Ficha de Sítio

N.º de Inventário 7 **Topónimo** Quinta da Fogueira

Coordenadas X -31518 **Y** 90973 ETRS89/TM06 **CMP** 197 **Altitude** 53

Distrito Aveiro **Concelho** Anadia **Freguesia** Sangalhos

Categoria Arquitectónico **Subcategoria** Quinta **Tipologia** Edifício **Foto** 13-14

Cronologia Sec 19 (conjectural) Proprietários Desconhecidos

Contexto Geomorfológico Planície Areias **Inserção na Paisagem** Destacado

Coberto Vegetal Não se aplica **Uso do solo** Urbano **Conservação** Bom

Estatuto legal Sem Protecção **ZEP** ○ Sim ◉ Não **Dec. Lei**

Autenticidade Mediana **Integridade** Mediana **Sensibilidade** Mediana **Importância** Mediana

Importância Científica e Cultural

Valor Inserção Paisagística	○ Muito elevado	○ Elevado	◉ Médio	○ Baixo	○ Negligenciável	○ Nulo	○ Indeterminado	**3**
Valor da Conservação	○ Muito elevado	○ Elevado	◉ Médio	○ Baixo	○ Negligenciável	○ Nulo	○ Indeterminado	**3**
Valor da Monumentalidade	○ Muito elevado	○ Elevado	◉ Médio	○ Baixo	○ Negligenciável	○ Nulo	○ Indeterminado	**3**
Valor da Raridade Regional	○ Muito elevado	○ Elevado	◉ Médio	○ Baixo	○ Negligenciável	○ Nulo	○ Indeterminado	**3**
Valor Científico	○ Muito elevado	○ Elevado	◉ Médio	○ Baixo	○ Negligenciável	○ Nulo	○ Indeterminado	**3**
Valor Histórico	○ Muito elevado	○ Elevado	◉ Médio	○ Baixo	○ Negligenciável	○ Nulo	○ Indeterminado	**3**

Importância Geral **3,00** ○ **Muito elevada (4 a 5)** ○ **Elevada (3 a 4)** ◉ **Média (2 a 3)** ○ **Baixa (1 a 2)** ○ **Negligenciável (0 a 1)** ○ **Indeterminada**

Breve Descrição

Edifício com dois volumes. Um de planta quadrangular com 3 pisos e telhado de quatro águas.
O segundo volume de planta em L é composto por dois pisos
Varandim ao nível do segundo piso na zona da entrada principal configurando um alpendre

Bibliografia

Ficha de Sítio

N.º de Inventário 7 **Topónimo** Quinta da Fogueira

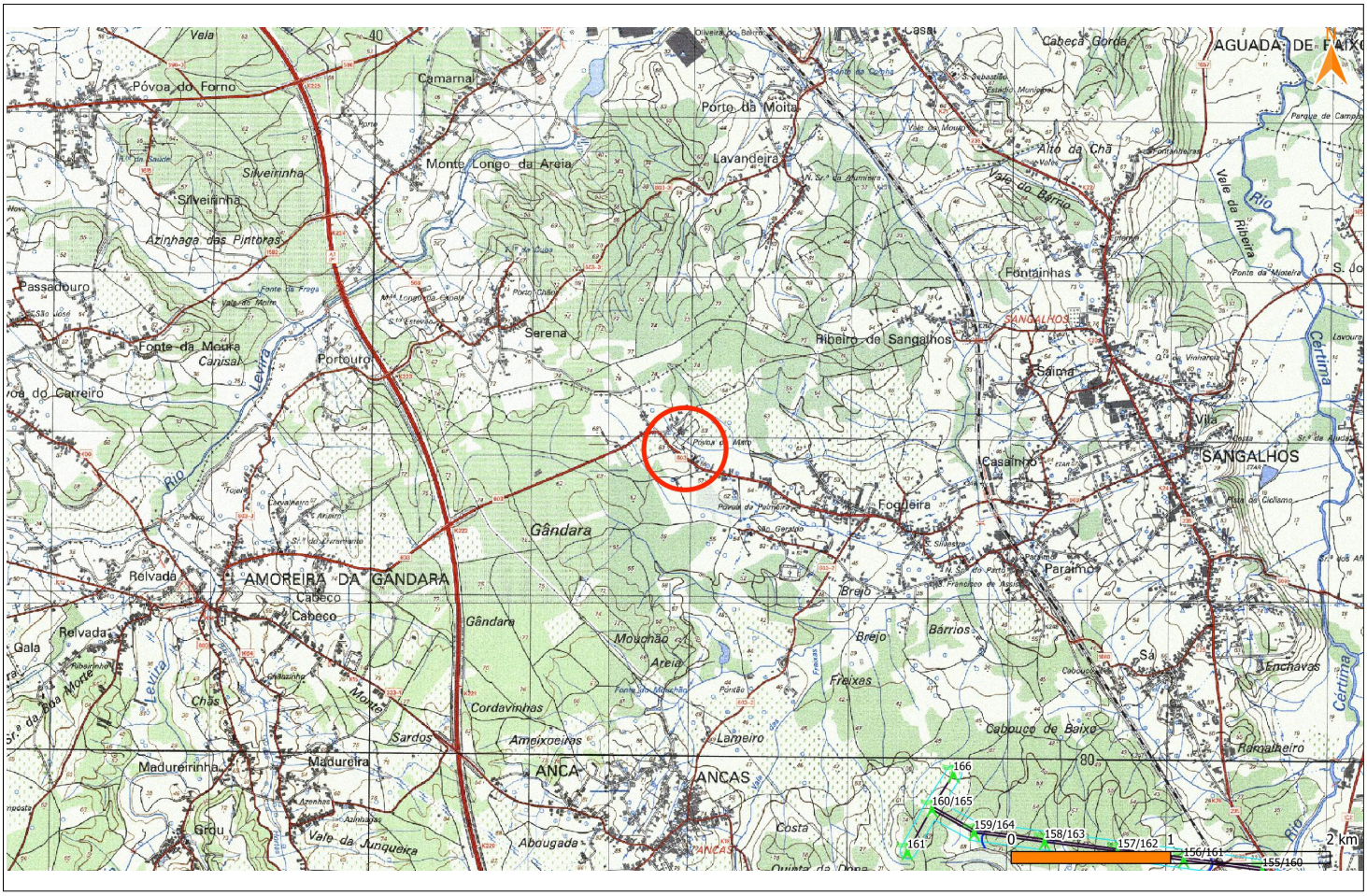

Ext. da CMP esc. 1:25000

Ortofotografia esc. 1:2500 (origem Bing Aerial)

Ficha de Sítio

N.º de Inventário 8 **Topónimo** Quinta das Ermidas

Coordenadas X -27730 **Y** 86779 ETRS89/TM06 **CMP** 208 **Altitude** 34

Distrito Aveiro **Concelho** Anadia **Freguesia** Mogofores

Categoria Arquitectónico **Subcategoria** Quinta **Tipologia** Edifício **Foto** 15-16

Cronologia 1915 Proprietários Desconhecidos

Contexto Geomorfológico Planície Areias **Inserção na Paisagem** Destacado

Coberto Vegetal Não se aplica **Uso do solo** Urbano **Conservação** Bom

Estatuto legal Sem Protecção **ZEP** ○ Sim ◉ Não **Dec. Lei**

Autenticidade Mediana **Integridade** Mediana **Sensibilidade** Mediana **Importância** Mediana

Importância Científica e Cultural

Valor Inserção Paisagística	○ Muito elevado	○ Elevado	◉ Médio	○ Baixo	○ Negligenciável	○ Nulo	○ Indeterminado	**3**
Valor da Conservação	○ Muito elevado	○ Elevado	◉ Médio	○ Baixo	○ Negligenciável	○ Nulo	○ Indeterminado	**3**
Valor da Monumentalidade	○ Muito elevado	○ Elevado	◉ Médio	○ Baixo	○ Negligenciável	○ Nulo	○ Indeterminado	**3**
Valor da Raridade Regional	○ Muito elevado	○ Elevado	◉ Médio	○ Baixo	○ Negligenciável	○ Nulo	○ Indeterminado	**3**
Valor Científico	○ Muito elevado	○ Elevado	◉ Médio	○ Baixo	○ Negligenciável	○ Nulo	○ Indeterminado	**3**
Valor Histórico	○ Muito elevado	○ Elevado	◉ Médio	○ Baixo	○ Negligenciável	○ Nulo	○ Indeterminado	**3**

Importância Geral **3,00** ○ **Muito elevada (4 a 5)** ○ **Elevada (3 a 4)** ◉ **Média (2 a 3)** ○ **Baixa (1 a 2)** ○ **Negligenciável (0 a 1)** ○ **Indeterminada**

Breve Descrição

Chalé edificado na Quinta das Ermidas pelo Ilustre António Luís Tavares, filho do Barão do Cruzeiro, Francisco Luís Ferreira Tavares, no ano de 1915 (Ædificata ANNO MLMXV).
Na fachada principal destaca-se com uma escadaria exterior monumental em pedra de duas fases, sendo a fase inferior dividida em duas partes.
No fim das escadas exteriores temos suportado em duas colunas de pedra um telheiro de apoio à porta principal de entrada no Chalé.
Corpo em dois volumes com telhado de quatro águas

Bibliografia

Ficha de Sítio

N.º de Inventário 8 **Topónimo** Quinta das Ermidas

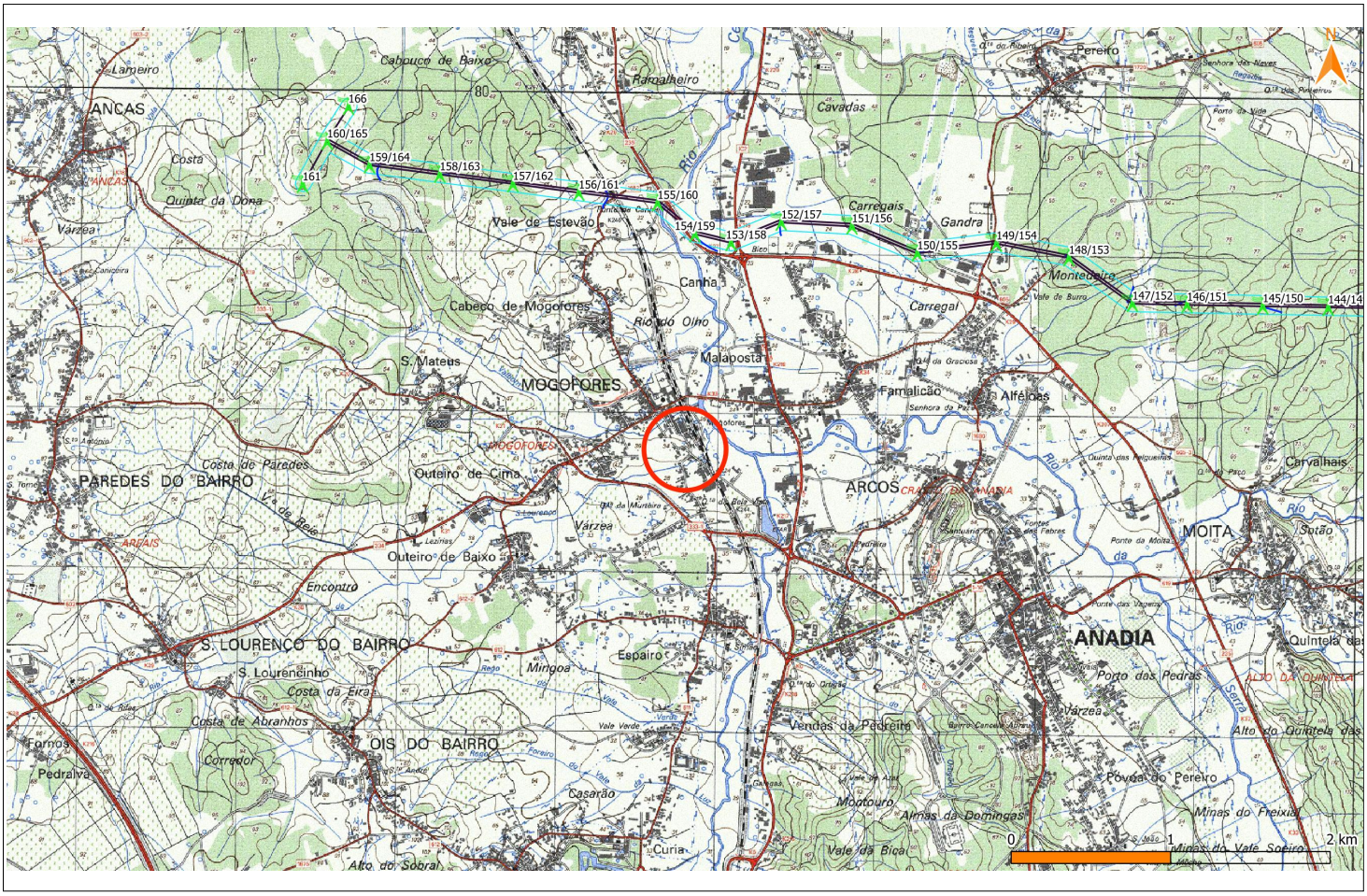

Ext. da CMP esc. 1:25000

Ortofotografia esc. 1:2500 (origem Bing Aerial)

Ficha de Sítio

N.º de Inventário 9 **Topónimo** Quinta da Costeira

Coordenadas X -23392 **Y** 135273 ETRS89/TM06 **CMP** 154 **Altitude** 350

Distrito Aveiro **Concelho** Oliveira de Azeméis **Freguesia** Carregosa

Categoria Arquitectónico **Subcategoria** Quinta **Tipologia** Edifício **Foto** 17-18

Cronologia Sec 17 Proprietários Desconhecidos

Contexto Geomorfológico Planície Aluvião **Inserção na Paisagem** Destacado

Coberto Vegetal Não se aplica **Uso do solo** Urbano **Conservação** Bom

Estatuto legal MIP - Monumento de Interesse Público **ZEP** ○ Sim ◉ Não **Dec. Lei** Portaria n.º 46/2014, DR, 2.ª série, n.º 14, de 21-01-2014

Autenticidade Elevada **Integridade** Elevada **Sensibilidade** Elevada **Importância** Elevada

Importância Científica e Cultural

Valor Inserção Paisagística	○ Muito elevado	◉ Elevado	○ Médio	○ Baixo	○ Negligenciável	○ Nulo	○ Indeterminado	4
Valor da Conservação	○ Muito elevado	◉ Elevado	○ Médio	○ Baixo	○ Negligenciável	○ Nulo	○ Indeterminado	4
Valor da Monumentalidade	◉ Muito elevado	○ Elevado	○ Médio	○ Baixo	○ Negligenciável	○ Nulo	○ Indeterminado	5
Valor da Raridade Regional	○ Muito elevado	◉ Elevado	○ Médio	○ Baixo	○ Negligenciável	○ Nulo	○ Indeterminado	4
Valor Científico	○ Muito elevado	◉ Elevado	○ Médio	○ Baixo	○ Negligenciável	○ Nulo	○ Indeterminado	4
Valor Histórico	○ Muito elevado	◉ Elevado	○ Médio	○ Baixo	○ Negligenciável	○ Nulo	○ Indeterminado	4

Importância Geral 4,17 ◉ **Muito elevada (4 a 5)** ○ **Elevada (3 a 4)** ○ **Média (2 a 3)** ○ **Baixa (1 a 2)** ○ **Negligenciável (0 a 1)** ○ **Indeterminada**

Breve Descrição

A casa original, de desenho neoclássico tardio, convive com a quinta agrícola, estando ainda rodeada por um frondoso parqu florestal. O conjunto foi evoluindo naturalmente ao longo do tempo, embora sejam particularmente significativas as grandes obras a realizadas no século XIX. É provável que, na época em que José Manuel Correia e D. Bernardina Pina habitavam a quinta, tenha sido levadas a cabo obras de beneficiação e ampliação da mesma. O núcleo habitacional mais arcaico foi acrescentado de corpo anexos, sendo visível que as fachadas a Oeste e a Sul são mais modernas que a fachada Norte.

No exterior da residência destaca-se o frontão triangular decorado com o brasão episcopal. Interiormente, são dignos de menção o tectos estucados da época, de boa altura. A capela de Nossa Senhora de Lourdes, começada a erguer em 1898 e concluída e 1902, é precedida por uma pitoresca escadaria pontuada por rochedos e esculturas em barro da fábrica das Devezas, à laia d percurso devocional cenografado. A fachada é flanqueada por duas torres, e decorada com as esculturas dos Quatro Evangelistas mais uma da Virgem, sobre o vértice do frontão

Bibliografia

GONÇALVES, António Nogueira (1959), Inventário Artístico de Portugal - Distrito de Aveiro, Lisboa
https://servicos.dgpc.gov.pt/pesquisapatrimonioimovel/detalhes.php?code=3924581
AFONSO, Marília (Texto), LOPES, Humberto (Fotografias), Quinta da Costeira: Espaço agrícola e pólo de recreio, in Casas de Portugal, nº 26, 2001;
http://www.patrimoniocultural.pt/pt/patrimonio/patrimonio-imovel/pesquisa-do-patrimonio/classificado-ou-em-vias-de-classificacao/geral/view/3924581
[consultado em 20 dezembro 2016]
http://www.monumentos.gov.pt/Site/APP_PagesUser/SIPA.aspx?id=16266

Ficha de Sítio

N.º de Inventário 9 **Topónimo** Quinta da Costeira

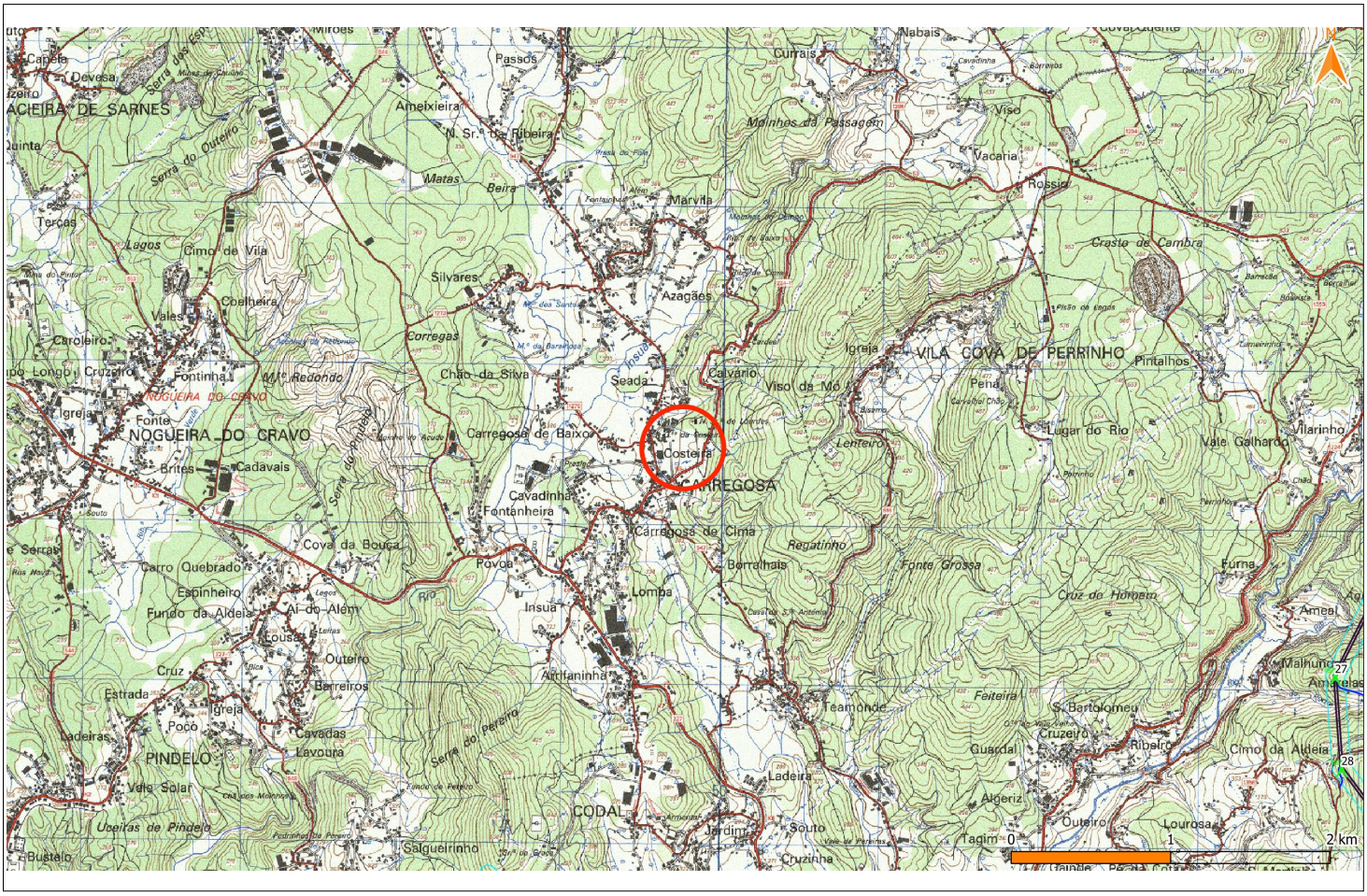

Ext. da CMP esc. 1:25000

Ortofotografia esc. 1:2500 (origem Bing Aerial)