
VALONGO
PAREDES
PENAFIEL
SE de Recarei
RECAREI
SOBREIRA
AGUIAR DE SOUSA
COVELO
LAGARES
FIGUEIRA
CAPELA
PINHEIRO
PORTELA
OLDRÕES
GALEGOS
PAÇO DE SOUSA
PARADA DE TODEIA
CETE
MOURIZ
BALTAR
VANDOMA
GANDRA
ASTROMIL
GUILHUFE
URRÔ
77
76
75
74
73
72
71
70
69
68
67
66
65
64
63
62
61
60
59
58
57
56
55
54
53
52
51
50
49
48
47
46
45
44
43
42
41
40
159/7
158
157/9
156/10
-29000
-28000
-27000
-26000
-25000
-24000
-23000
-22000
-21000
-20000
-19000
-18000
-17000
-16000
-15000
-14000

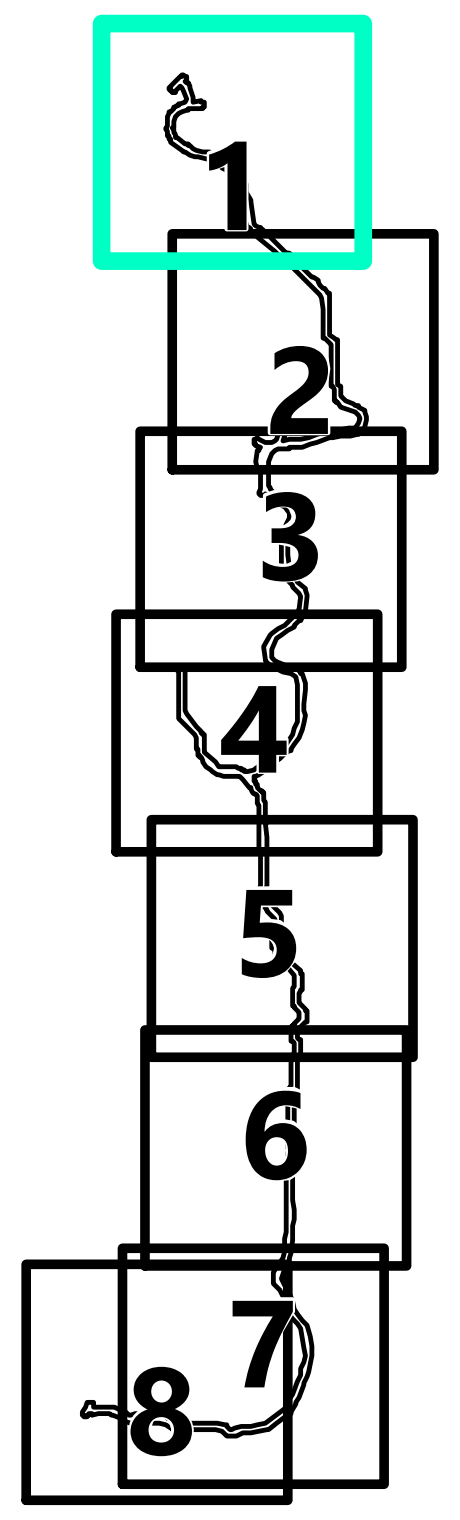

Simbologia

⁘ Concelhos

Projeto em avaliação

Instalação a construir

▭ Posto de Corte de Arouca

Linhas a construir

- Linha Arouca - Riba de Ave, a 400kV (LARC.RA)
- Linha Arouca - Recarei 1, a 400kV (LARC.RR1)
- Linha Arouca – Lares , a 400kV (LARC.LES)
- Linha Arouca – Bodiosa, a 400kV (LARC.BA)
- Linha Feira - Paraimo, a 400kV (LFRA.PI)
- Linha Arouca – Feira, a 400kV (LARC.FRA)
- Linha Arouca – Ribeira de Pena, a 400kV (LARC.RBP)

Linhas a Alterar

- Modificação da Linha Recarei – Vila Nova de Famalicão, a 400kV (LRR.VNF)
- Modificação da Linha Armamar – Recarei , a 400kV (LAMM.RR)
- Modificação da Linha Recarei - Paraimo, a 400kV (LRR.PI)

Linhas a Alterar

- Troços de linhas a desmontar

Apoios

- ● Novos
- ● Existente (licenciado)
- ● Existente (a manter)
- ● Existente (a modificar)
- ● Existente (a desmontar)

Elementos complementares

- ▭ Corredor 400m
- ■ Subestações existentes

Rede Nacional de Transporte (RNT) - outras linhas

- Linhas, a 400kV
- Linhas, a 220kV

Artificialização da Paisagem

- ■ Indústria
- ■ Comércio
- ■ Infraestruturas de tratamento de resíduos e águas residuais
- ■ Pedreiras
- ■ Aterros
- ■ Lixeiras e Sucatas
- ■ Albufeiras de barragens

Centrais eólicas (DGEG)

- ☢ Em Licenciamento
- ☢ Licenciado

■ Centrais solares (DGEG)

Rede Viária Principal

- Auto-Estrada
- Itinerário Complementar
- Estrada Nacional
- Estrada Municipal
- Estrada Local

Rede Ferroviária

- Linhas de Comboio

REV	DATA	RESP	DESCRIÇÃO

REVISÃO

CLIENTE

REN

PROJETO

EIXO PARAIMO - FEIRA - AROUCA - RECAREI
A 400kV

FUTURE
PROMAN ENGENHARIA PARA ALÉM DA TÉCNICA

DESIGNAÇÃO

CARTA DE IMPACTES CUMULATIVOS

RESP.	Cristina Reis	ESCALAS	DESENHO Nº	FOLHA	REVISÃO
CO-AUTOR	Hugo Faria	1:25000	D	1/8	
DATA	Outubro 2023		FICHEIRO	22.007-036	

Sistema de Coordenadas: ETRS 1989 Portugal TM06
Divisão Administrativa: DGTerritório - CAOP2022
Base Cartográfica: Carta Militar de Portugal - 1/25000 (Folhas 111, 112, 123, 124, 137, 135, 144, 145, 154, 155, 164, 165, 175, 176, 186, 187, 196, 197, 198, 207, 208 e 209), IGEOE

Formato: A1



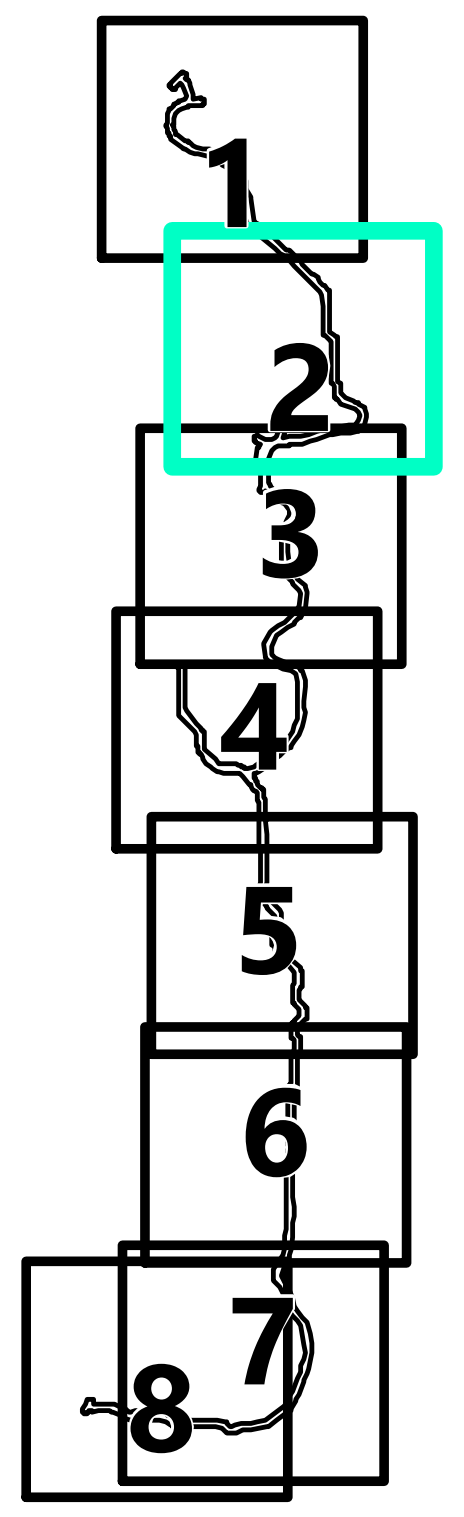

Simbologia

- ⁘ Concelhos

Projeto em avaliação

Instalação a construir

- ▨ Posto de Corte de Arouca

Linhas a construir

- — Linha Arouca - Riba de Ave, a 400kV (LARC.RA)
- — Linha Arouca - Recarei 1, a 400kV (LARC.RR1)
- — Linha Arouca – Lares , a 400kV (LARC.LES)
- — Linha Arouca – Bodiosa, a 400kV (LARC.BA)
- — Linha Feira - Paraimo, a 400kV (LFRA.PI)
- — Linha Arouca – Feira, a 400kV (LARC.FRA)
- — Linha Arouca – Ribeira de Pena, a 400kV (LARC.RBP)

Linhas a Alterar

- — Modificação da Linha Recarei – Vila Nova de Famalicão, a 400kV (LRR.VNF)
- — Modificação da Linha Armamar – Recarei , a 400kV (LAMM.RR)
- — Modificação da Linha Recarei - Paraimo, a 400kV (LRR.PI)

Linhas a Alterar

- - - Troços de linhas a desmontar

Apoios

- ● Novos
- ● Existente (licenciado)
- ● Existente (a manter)
- ● Existente (a modificar)
- ● Existente (a desmontar)

Elementos complementares

- ☐ Corredor 400m
- ▨ Subestações existentes

Rede Nacional de Transporte (RNT) - outras linhas

- — Linhas, a 400kV
- — Linhas, a 220kV

Artificialização da Paisagem

- ▨ Indústria
- ▨ Comércio
- ▨ Infraestruturas de tratamento de resíduos e águas residuais
- ▨ Pedreiras
- ▨ Aterros
- ▨ Lixeiras e Sucatas
- ▨ Albufeiras de barragens

Centrais eólicas (DGEG)

- ☢ Em Licenciamento
- ☢ Licenciado

- ▨ Centrais solares (DGEG)

Rede Viária Principal

- — Auto-Estrada
- — Itinerário Complementar
- — Estrada Nacional
- — Estrada Municipal
- — Estrada Local

Rede Ferroviária

- — Linhas de Comboio

REV	DATA	RESP	DESCRIÇÃO

REVISÃO

CLIENTE
REN

PROJETO
EIXO PARAIMO - FEIRA - AROUCA - RECAREI
A 400kV

FUTURE
PROMAN ENGENHARIA PARA ALÉM DA TÉCNICA

DESIGNAÇÃO
CARTA DE IMPACTES CUMULATIVOS

		ESCALAS	DESENHO Nº	FOLHA	REVISÃO
RESP.	Cristina Reis	1:25000	D	2/8	
CO-AUTOR	Hugo Faria				
DATA	Outubro 2023		FICHEIRO	22.007-036	

Sistema de Coordenadas: ETRS 1989 Portugal TM06
Divisão Administrativa: DGTerritório - CAOP2022
Base Cartográfica: Carta Militar de Portugal - 1/25000 (Folhas 111, 112, 123, 124, 137, 135, 144, 145, 154, 155, 164, 165, 175, 176, 186, 187, 196, 197, 198, 207, 208 e 209), IGEOE

Formato: A1



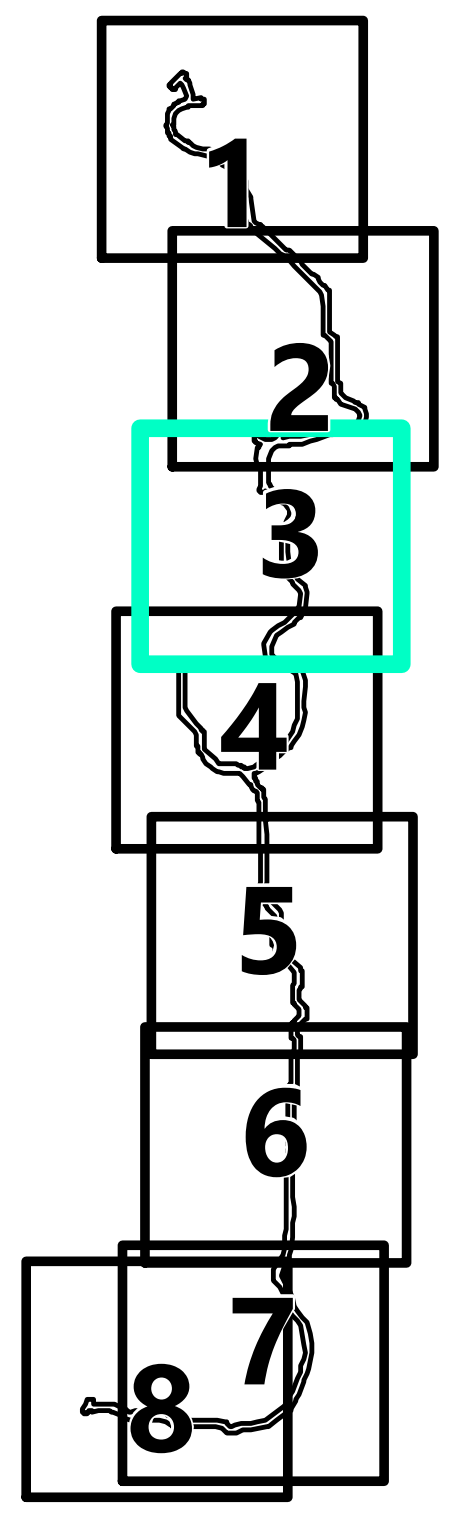

Simbologia

- ⁘ Concelhos

Projeto em avaliação

Instalação a construir

- ▭ Posto de Corte de Arouca

Linhas a construir

- — Linha Arouca - Riba de Ave, a 400kV (LARC.RA)
- — Linha Arouca - Recarei 1, a 400kV (LARC.RR1)
- — Linha Arouca – Lares , a 400kV (LARC.LES)
- — Linha Arouca – Bodiosa, a 400kV (LARC.BA)
- — Linha Feira - Paraimo, a 400kV (LFRA.PI)
- — Linha Arouca – Feira, a 400kV (LARC.FRA)
- — Linha Arouca – Ribeira de Pena, a 400kV (LARC.RBP)

Linhas a Alterar

- — Modificação da Linha Recarei – Vila Nova de Famalicão, a 400kV (LRR.VNF)
- — Modificação da Linha Armamar – Recarei , a 400kV (LAMM.RR)
- — Modificação da Linha Recarei - Paraimo, a 400kV (LRR.PI)

Linhas a Alterar

- - - Troços de linhas a desmontar

Apoios

- ● Novos
- ● Existente (licenciado)
- ● Existente (a manter)
- ● Existente (a modificar)
- ● Existente (a desmontar)

Elementos complementares

- ▭ Corredor 400m
- ■ Subestações existentes

Rede Nacional de Transporte (RNT) - outras linhas

- — Linhas, a 400kV
- — Linhas, a 220kV

Artificialização da Paisagem

- ■ Indústria
- ■ Comércio
- ■ Infraestruturas de tratamento de resíduos e águas residuais
- ■ Pedreiras
- ■ Aterros
- ■ Lixeiras e Sucatas
- ■ Albufeiras de barragens

Centrais eólicas (DGEG)

- ☢ Em Licenciamento
- ☢ Licenciado

- ■ Centrais solares (DGEG)

Rede Viária Principal

- — Auto-Estrada
- — Itinerário Complementar
- — Estrada Nacional
- — Estrada Municipal
- — Estrada Local

Rede Ferroviária

- — Linhas de Comboio

REV	DATA	RESP	DESCRIÇÃO

REVISÃO

CLIENTE
REN

PROJETO
EIXO PARAIMO - FEIRA - AROUCA - RECAREI
A 400kV

FUTURE
PROMAN ENGENHARIA PARA ALÉM DA TÉCNICA

DESIGNAÇÃO
CARTA DE IMPACTES CUMULATIVOS

		ESCALAS	DESENHO Nº	FOLHA	REVISÃO
RESP.	Cristina Reis	1:25000	D	3/8	
CO-AUTOR	Hugo Faria				
DATA	Outubro 2023		FICHEIRO	22.007-036	

Sistema de Coordenadas: ETRS 1989 Portugal TM06
Divisão Administrativa: DGTerritório - CAOP2022
Base Cartográfica: Carta Militar de Portugal - 1/25000 (Folhas 111, 112, 123, 124, 137, 135, 144, 145, 154, 155, 164, 165, 175, 176, 186, 187, 196, 197, 198, 207, 208 e 209), IGEOE

Formato: A1


N
A
VALE DE CAMBRA
OLIVEIRA DE AZEMÉIS
OLIVEIRA DE AZEMÉIS
DE AZEMÉIS
MACIEIRA DE CAMBRA
VILA CHÃ
S.PEDRO DE CASTELÕES
ROGE
CEPELOS
JUNQUEIRA
MACINHATA DA SEIXA
OSSELA
PINDELO
NOGUEIRA DO CRAVO
CARREGOSA
CODAL
DORNELAS
ARÕES
ALBERGARIA
-28000
-27000
-26000
-25000
-24000
-23000
-22000
-21000
-20000
-19000
-18000
-17000
-16000
-15000
-14000
-13000

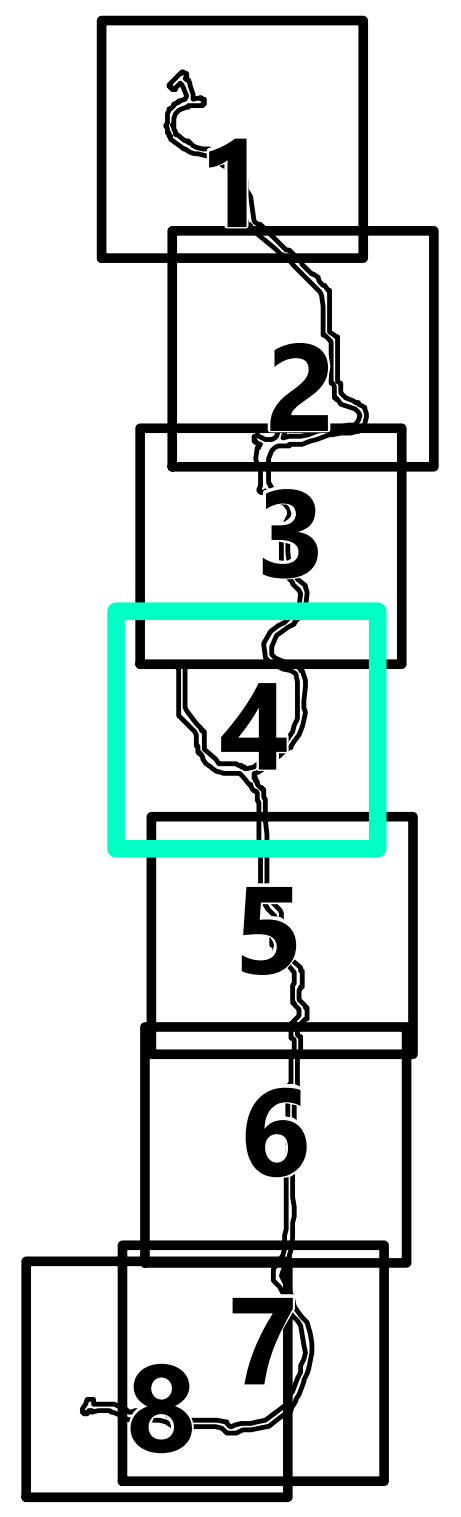

Simbologia

⁘ Concelhos

Projeto em avaliação

Instalação a construir

- ▨ Posto de Corte de Arouca

Linhas a construir

- — Linha Arouca - Riba de Ave, a 400kV (LARC.RA)
- — Linha Arouca - Recarei 1, a 400kV (LARC.RR1)
- — Linha Arouca – Lares , a 400kV (LARC.LES)
- — Linha Arouca – Bodiosa, a 400kV (LARC.BA)
- — Linha Feira - Paraimo, a 400kV (LFRA.PI)
- — Linha Arouca – Feira, a 400kV (LARC.FRA)
- — Linha Arouca – Ribeira de Pena, a 400kV (LARC.RBP)

Linhas a Alterar

- — Modificação da Linha Recarei – Vila Nova de Famalicão, a 400kV (LRR.VNF)
- — Modificação da Linha Armamar – Recarei , a 400kV (LAMM.RR)
- — Modificação da Linha Recarei - Paraimo, a 400kV (LRR.PI)

Linhas a Alterar

- - - Troços de linhas a desmontar

Apoios

- ● Novos
- ● Existente (licenciado)
- ● Existente (a manter)
- ● Existente (a modificar)
- ● Existente (a desmontar)

Elementos complementares

- ☐ Corredor 400m
- ▨ Subestações existentes

Rede Nacional de Transporte (RNT) - outras linhas

- — Linhas, a 400kV
- — Linhas, a 220kV

Artificialização da Paisagem

- ▨ Indústria
- ▨ Comércio
- ▨ Infraestruturas de tratamento de resíduos e águas residuais
- ▨ Pedreiras
- ▨ Aterros
- ▨ Lixeiras e Sucatas
- ▨ Albufeiras de barragens

Centrais eólicas (DGEG)

- ☢ Em Licenciamento
- ☢ Licenciado

- ▨ Centrais solares (DGEG)

Rede Viária Principal

- — Auto-Estrada
- — Itinerário Complementar
- — Estrada Nacional
- — Estrada Municipal
- — Estrada Local

Rede Ferroviária

- — Linhas de Comboio

REV	DATA	RESP	DESCRIÇÃO

REVISÃO

CLIENTE
REN

PROJETO
EIXO PARAIMO - FEIRA - AROUCA - RECAREI
A 400kV

FUTURE
PROMAN ENGENHARIA PARA ALÉM DA TÉCNICA

DESIGNAÇÃO
CARTA DE IMPACTES CUMULATIVOS

RESP.	Cristina Reis	ESCALAS	DESENHO Nº	FOLHA	REVISÃO
CO-AUTOR	Hugo Faria	1:25000	D	4/8	
DATA	Outubro 2023		FICHEIRO	22.007-036	

Sistema de Coordenadas: ETRS 1989 Portugal TM06
Divisão Administrativa: DGTerritório - CAOP2022
Base Cartográfica: Carta Militar de Portugal - 1/25000 (Folhas 111, 112, 123, 124, 137, 135, 144, 145, 154, 155, 164, 165, 175, 176, 186, 187, 196, 197, 198, 207, 208 e 209), IGEOE

Formato: A1


ALBERGARIA-A-VELHA
SEVER DO VOUGA
OLIVEIRA DE FRADES
ÁGUEDA
SEVER DO VOUGA
PESSEGUEIRO DO VOUGA
ROCAS DO VOUGA
SILVA ESCURA
COUTO DE ESTEVES
RIBEIRA DE FRÁGUAS
CEDRIM
PARADELA
TALHADAS
RIBEIRADIO
ARCOZELO DAS MAIAS
REIGOSO
Zona Industrial de Cedrim
Zona Industrial de Padrões
Vouga
58/63
59/64
60/65
61/66
62/67
63/68
64/69
65/70
66/71
67/72
68/73
69/74
70/75
71/76
72/77
73/78
74/79
75/80
76/81
77/82
78/83
79/84
80/85
81/86
82/87
83/88
84/89
85/90
86/91
87/92
90/93
89/94
N

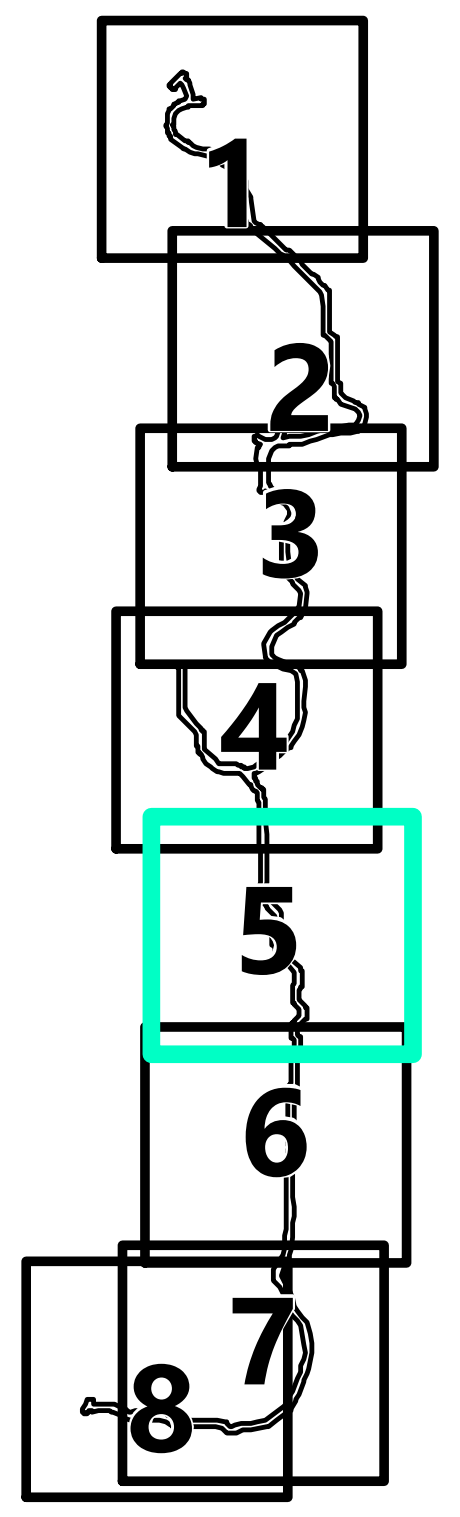

Simbologia

⁘ Concelhos

Projeto em avaliação

Instalação a construir

▨ Posto de Corte de Arouca

Linhas a construir

- Linha Arouca - Riba de Ave, a 400kV (LARC.RA)
- Linha Arouca - Recarei 1, a 400kV (LARC.RR1)
- Linha Arouca – Lares , a 400kV (LARC.LES)
- Linha Arouca – Bodiosa, a 400kV (LARC.BA)
- Linha Feira - Paraimo, a 400kV (LFRA.PI)
- Linha Arouca – Feira, a 400kV (LARC.FRA)
- Linha Arouca – Ribeira de Pena, a 400kV (LARC.RBP)

Linhas a Alterar

- Modificação da Linha Recarei – Vila Nova de Famalicão, a 400kV (LRR.VNF)
- Modificação da Linha Armamar – Recarei , a 400kV (LAMM.RR)
- Modificação da Linha Recarei - Paraimo, a 400kV (LRR.PI)

Linhas a Alterar

- Troços de linhas a desmontar

Apoios

- ● Novos
- ● Existente (licenciado)
- ● Existente (a manter)
- ● Existente (a modificar)
- ● Existente (a desmontar)

Elementos complementares

- ☐ Corredor 400m
- ▨ Subestações existentes

Rede Nacional de Transporte (RNT) - outras linhas

- Linhas, a 400kV
- Linhas, a 220kV

Artificialização da Paisagem

- ▨ Indústria
- ▨ Comércio
- ▨ Infraestruturas de tratamento de resíduos e águas residuais
- ▨ Pedreiras
- ▨ Aterros
- ▨ Lixeiras e Sucatas
- ▨ Albufeiras de barragens

Centrais eólicas (DGEG)

- Em Licenciamento
- Licenciado

▨ Centrais solares (DGEG)

Rede Viária Principal

- Auto-Estrada
- Itinerário Complementar
- Estrada Nacional
- Estrada Municipal
- Estrada Local

Rede Ferroviária

- Linhas de Comboio

REV	DATA	RESP	DESCRIÇÃO

REVISÃO

CLIENTE
REN

PROJETO
EIXO PARAIMO - FEIRA - AROUCA - RECAREI
A 400kV

FUTURE
PROMAN ENGENHARIA PARA ALÉM DA TÉCNICA

DESIGNAÇÃO
CARTA DE IMPACTES CUMULATIVOS

		ESCALAS	DESENHO Nº	FOLHA	REVISÃO
RESP.	Cristina Reis	1:25000	D	5/8	
CO-AUTOR	Hugo Faria				
DATA	Outubro 2023		FICHEIRO	22.007-036	

Sistema de Coordenadas: ETRS 1989 Portugal TM06
Divisão Administrativa: DGTerritório - CAOP2022
Base Cartográfica: Carta Militar de Portugal - 1/25000 (Folhas 111, 112, 123, 124, 137, 135, 144, 145, 154, 155, 164, 165, 175, 176, 186, 187, 196, 197, 198, 207, 208 e 209), IGEOE

Formato: A1


N
ÁGUEDA
TONDELA
AGUEDA
PRESTIMO
TALHADAS
DESTRIZ
CASTANHEIRA DO VOUGA
VALONGO DO VOUGA (Valongo)
BORRALHA
MACIEIRA DE
86/91
87/92
90/93
89/94
90/95
91/96
92/97
93/98
94/97
95/100
96/101
97/102
98/103
99/104
100/105
101/106
102/107
103/108
104/109
105/110
106/111
107/112
108/113
109/114
110/115
111/116

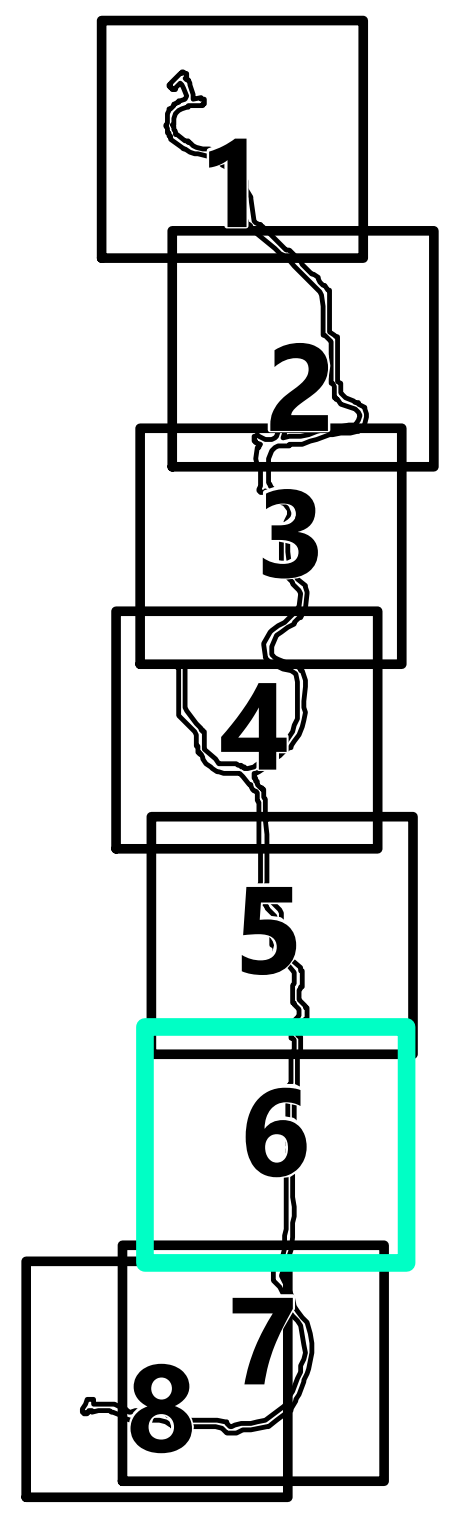

Simbologia

⁘ Concelhos

Projeto em avaliação

Instalação a construir

▭ Posto de Corte de Arouca

Linhas a construir

- Linha Arouca - Riba de Ave, a 400kV (LARC.RA)
- Linha Arouca - Recarei 1, a 400kV (LARC.RR1)
- Linha Arouca – Lares , a 400kV (LARC.LES)
- Linha Arouca – Bodiosa, a 400kV (LARC.BA)
- Linha Feira - Paraimo, a 400kV (LFRA.PI)
- Linha Arouca – Feira, a 400kV (LARC.FRA)
- Linha Arouca – Ribeira de Pena, a 400kV (LARC.RBP)

Linhas a Alterar

- Modificação da Linha Recarei – Vila Nova de Famalicão, a 400kV (LRR.VNF)
- Modificação da Linha Armamar – Recarei , a 400kV (LAMM.RR)
- Modificação da Linha Recarei - Paraimo, a 400kV (LRR.PI)

Linhas a Alterar

- Troços de linhas a desmontar

Apoios

- ● Novos
- ● Existente (licenciado)
- ● Existente (a manter)
- ● Existente (a modificar)
- ● Existente (a desmontar)

Elementos complementares

- ▭ Corredor 400m
- ■ Subestações existentes

Rede Nacional de Transporte (RNT) - outras linhas

- Linhas, a 400kV
- Linhas, a 220kV

Artificialização da Paisagem

- ■ Indústria
- ■ Comércio
- ■ Infraestruturas de tratamento de resíduos e águas residuais
- ■ Pedreiras
- ■ Aterros
- ■ Lixeiras e Sucatas
- ■ Albufeiras de barragens

Centrais eólicas (DGEG)

- Em Licenciamento
- Licenciado

■ Centrais solares (DGEG)

Rede Viária Principal

- Auto-Estrada
- Itinerário Complementar
- Estrada Nacional
- Estrada Municipal
- Estrada Local

Rede Ferroviária

- Linhas de Comboio

REV	DATA	RESP	DESCRIÇÃO

REVISÃO

CLIENTE

REN

PROJETO

EIXO PARAIMO - FEIRA - AROUCA - RECAREI
A 400kV

FUTURE
PROMAN ENGENHARIA PARA ALÉM DA TÉCNICA

DESIGNAÇÃO

CARTA DE IMPACTES CUMULATIVOS

		ESCALAS	DESENHO Nº	FOLHA	REVISÃO
RESP.	Cristina Reis	1:25000	D	6/8	
CO-AUTOR	Hugo Faria				
DATA	Outubro 2023		FICHEIRO	22.007-036	

Sistema de Coordenadas: ETRS 1989 Portugal TM06
Divisão Administrativa: DGTerritório - CAOP2022
Base Cartográfica: Carta Militar de Portugal - 1/25000 (Folhas 111, 112, 123, 124, 137, 135, 144, 145, 154, 155, 164, 165, 175, 176, 186, 187, 196, 197, 198, 207, 208 e 209), IGEOE

Formato: A1


N
ÁGUEDA
ANADIA
MORTÁGUA
SE de Mogofores
110/115
111/116
112/117
113/118
114/119
115/120
116/121
117/122
118/123
119/124
120/125
121/126
122/127
123/128
124/129
125/130
126/131
127/132
128/133
129/134
130/135
131/136
132/137
133/138
134/139
135/140
136/141
137/142
138/143
139/144
140/145
141/146
142/147
143/148
144/149
145/150
146/151
147/152
148/153
149/154
150/155
151/156
152/157
153/158
154/159
/160

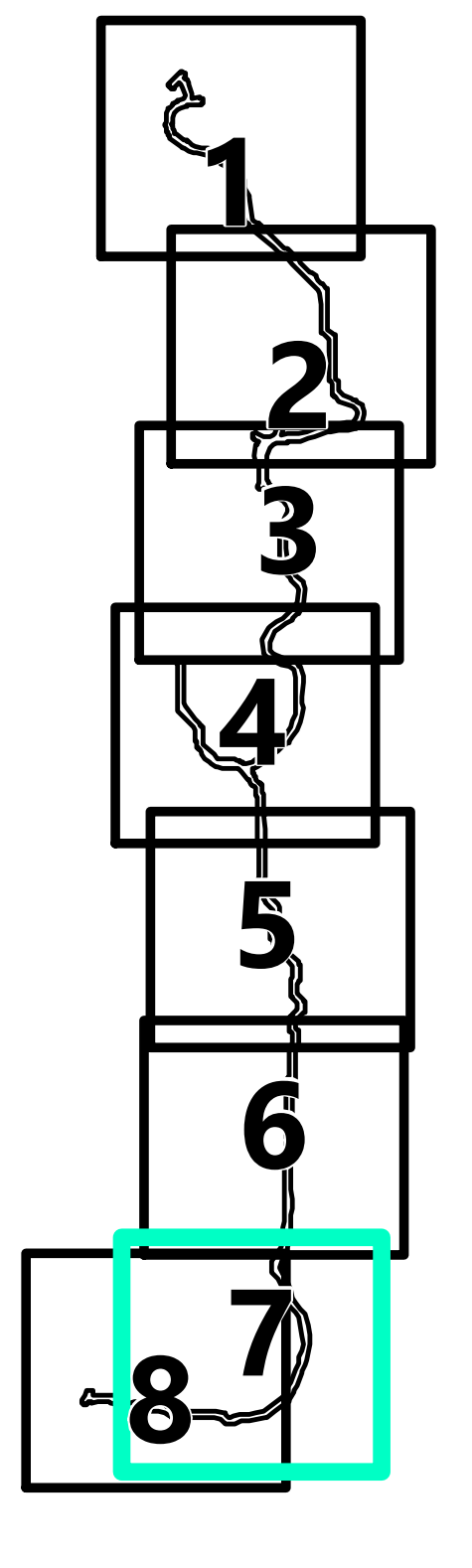

Simbologia

⁛ Concelhos

Projeto em avaliação

Instalação a construir

▨ Posto de Corte de Arouca

Linhas a construir

- Linha Arouca - Riba de Ave, a 400kV (LARC.RA)
- Linha Arouca - Recarei 1, a 400kV (LARC.RR1)
- Linha Arouca – Lares , a 400kV (LARC.LES)
- Linha Arouca – Bodiosa, a 400kV (LARC.BA)
- Linha Feira - Paraimo, a 400kV (LFRA.PI)
- Linha Arouca – Feira, a 400kV (LARC.FRA)
- Linha Arouca – Ribeira de Pena, a 400kV (LARC.RBP)

Linhas a Alterar

- Modificação da Linha Recarei – Vila Nova de Famalicão, a 400kV (LRR.VNF)
- Modificação da Linha Armamar – Recarei , a 400kV (LAMM.RR)
- Modificação da Linha Recarei - Paraimo, a 400kV (LRR.PI)

Linhas a Alterar

- Troços de linhas a desmontar

Apoios

- ● Novos
- ● Existente (licenciado)
- ● Existente (a manter)
- ● Existente (a modificar)
- ● Existente (a desmontar)

Elementos complementares

☐ Corredor 400m

▨ Subestações existentes

Rede Nacional de Transporte (RNT) - outras linhas

- Linhas, a 400kV
- Linhas, a 220kV

Artificialização da Paisagem

- ▨ Indústria
- ▨ Comércio
- ▨ Infraestruturas de tratamento de resíduos e águas residuais
- ▨ Pedreiras
- ▨ Aterros
- ▨ Lixeiras e Sucatas
- ▨ Albufeiras de barragens

Centrais eólicas (DGEG)

- Em Licenciamento
- Licenciado

▨ Centrais solares (DGEG)

Rede Viária Principal

- Auto-Estrada
- Itinerário Complementar
- Estrada Nacional
- Estrada Municipal
- Estrada Local

Rede Ferroviária

- Linhas de Comboio

REV	DATA	RESP	DESCRIÇÃO

REVISÃO

CLIENTE

REN

PROJETO

EIXO PARAIMO - FEIRA - AROUCA - RECAREI
A 400kV

FUTURE
PROMAN ENGENHARIA PARA ALÉM DA TÉCNICA

DESIGNAÇÃO

CARTA DE IMPACTES CUMULATIVOS

RESP.	Cristina Reis	ESCALAS	DESENHO Nº	FOLHA	REVISÃO
CO-AUTOR	Hugo Faria	1:25000	D	7/8	
DATA	Outubro 2023		FICHEIRO 22.007-036		

Sistema de Coordenadas: ETRS 1989 Portugal TM06
Divisão Administrativa: DGTerritório - CAOP2022
Base Cartográfica: Carta Militar de Portugal - 1/25000 (Folhas 111, 112, 123, 124, 137, 135, 144, 145, 154, 155, 164, 165, 175, 176, 186, 187, 196, 197, 198, 207, 208 e 209), IGEOE

Formato: A1


N
OLIVEIRA DO BAIRRO
ÁGUEDA
ANADIA
SE de Paraimo
SE de Mogofores
166
160/165
161
159/164
158/163
157/162
156/161
155/160
154/159
153/158
152/157
151/156
150/155
149/154
148/153
147/152
146/151
145/150
144/149
143/148
142/147
141/146
140/145
139/144
138/143
137/142
136/141
135/140
134/139
133/138
132/137
131/136
130/135
112/117
113/118
114/119
115/120

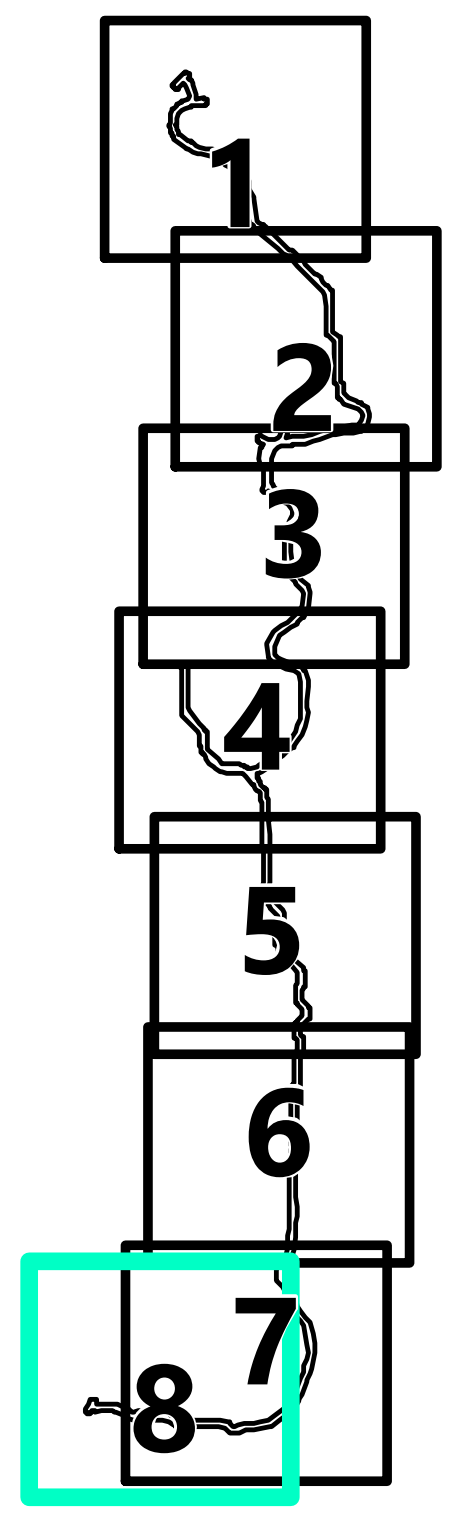

Simbologia

⁘ Concelhos

Projeto em avaliação

Instalação a construir

▨ Posto de Corte de Arouca

Linhas a construir

- Linha Arouca - Riba de Ave, a 400kV (LARC.RA)
- Linha Arouca - Recarei 1, a 400kV (LARC.RR1)
- Linha Arouca – Lares , a 400kV (LARC.LES)
- Linha Arouca – Bodiosa, a 400kV (LARC.BA)
- Linha Feira - Paraimo, a 400kV (LFRA.PI)
- Linha Arouca – Feira, a 400kV (LARC.FRA)
- Linha Arouca – Ribeira de Pena, a 400kV (LARC.RBP)

Linhas a Alterar

- Modificação da Linha Recarei – Vila Nova de Famalicão, a 400kV (LRR.VNF)
- Modificação da Linha Armamar – Recarei , a 400kV (LAMM.RR)
- Modificação da Linha Recarei - Paraimo, a 400kV (LRR.PI)

Linhas a Alterar

- Troços de linhas a desmontar

Apoios

● Novos
● Existente (licenciado)
● Existente (a manter)
● Existente (a modificar)
● Existente (a desmontar)

Elementos complementares

☐ Corredor 400m
▨ Subestações existentes

Rede Nacional de Transporte (RNT) - outras linhas

- Linhas, a 400kV
- Linhas, a 220kV

Artificialização da Paisagem

▨ Indústria
▨ Comércio
▨ Infraestruturas de tratamento de resíduos e águas residuais
▨ Pedreiras
▨ Aterros
▨ Lixeiras e Sucatas
▨ Albufeiras de barragens

Centrais eólicas (DGEG)

☢ Em Licenciamento
☢ Licenciado

▨ Centrais solares (DGEG)

Rede Viária Principal

- Auto-Estrada
- Itinerário Complementar
- Estrada Nacional
- Estrada Municipal
- Estrada Local

Rede Ferroviária

- Linhas de Comboio

REV	DATA	RESP	DESCRIÇÃO

REVISÃO

CLIENTE

REN

PROJETO

EIXO PARAIMO - FEIRA - AROUCA - RECAREI
A 400kV

FUTURE
PROMAN ENGENHARIA PARA ALÉM DA TÉCNICA

DESIGNAÇÃO

CARTA DE IMPACTES CUMULATIVOS

		ESCALAS	DESENHO Nº	FOLHA	REVISÃO
RESP.	Cristina Reis	1:25000	D	8/8	
CO-AUTOR	Hugo Faria				
DATA	Outubro 2023		FICHEIRO	22.007-036	

Sistema de Coordenadas: ETRS 1989 Portugal TM06
Divisão Administrativa: DGTerritório - CAOP2022
Base Cartográfica: Carta Militar de Portugal - 1/25000 (Folhas 111, 112, 123, 124, 137, 135, 144, 145, 154, 155, 164, 165, 175, 176, 186, 187, 196, 197, 198, 207, 208 e 209), IGEOE

Formato: A1