IBERDROLA

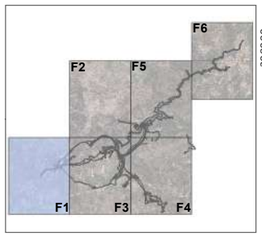

Sistema Eletroprodutor do Tâmega

Carta de Condicionantes Patrimoniais

- Bloq(LMT)/Desbloq(31c)
- Bloqueada
- Demolida
- Demolida (parcialmente)
- Desbloqueada
- Identificada

ID.Desenho: SET_21
Folha: 1/6
Projeção Cartogáfica:
Datum 73 Hayford Gauss IPCC
Data: 31/10/2017
Ricardo Oliveira

palimpsesto

arqueohoje
finding our future...

0 250 500 1 000 m

IBERDROLA

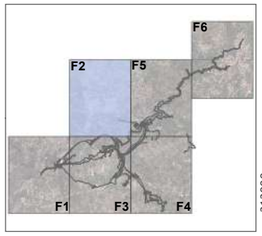

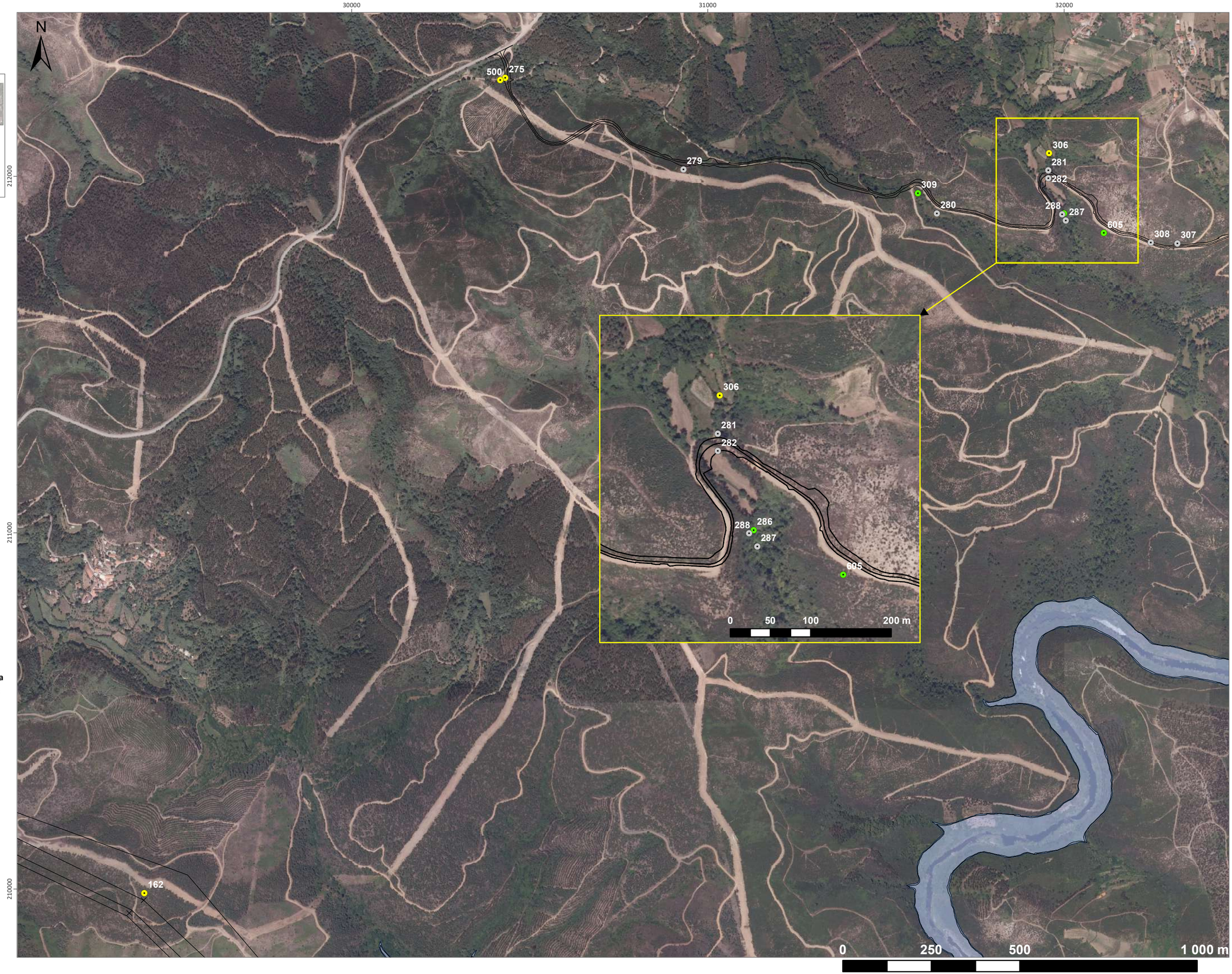

Sistema Eletroprodutor do Tâmega

Carta de Condicionantes Patrimoniais

- Bloq(LMT)/Desbloq(31c)
- Bloqueada
- Demolida
- Demolida (parcialmente)
- Desbloqueada
- Identificada

ID.Desenho: SET_21
Folha: 2/6
Projeção Cartogáfica:
Datum 73 Hayford Gauss IPCC
Data: 31/10/2017
Ricardo Oliveira

palimpsesto

arqueohoje
finding our future...

IBERDROLA

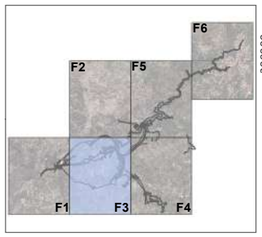

Sistema Eletroprodutor do Tâmega

Carta de Condicionantes Patrimoniais

- Bloq(LMT)/Desbloq(31c)
- Bloqueada
- Demolida
- Demolida (parcialmente)
- Desbloqueada
- Identificada

ID.Desenho: SET_21
Folha: 3/6
Projeção Cartogáfica:
Datum 73 Hayford Gauss IPCC
Data: 31/10/2017
Ricardo Oliveira

palimpsesto

arqueohoje
finding our future...

0 500 1 000 2 000 m

IBERDROLA

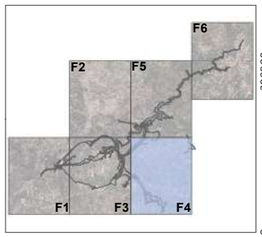

Sistema Eletroprodutor do Tâmega

Carta de Condicionantes Patrimoniais

- Bloq(LMT)/Desbloq(31c)
- Bloqueada
- Demolida
- Demolida (parcialmente)
- Desbloqueada
- Identificada

ID.Desenho: SET_21
Folha: 4/6
Projeção Cartogáfica:
Datum 73 Hayford Gauss IPCC
Data: 31/10/2017
Ricardo Oliveira

palimpsesto

arqueohoje
finding our future...

0 750 1 500 3 000 m

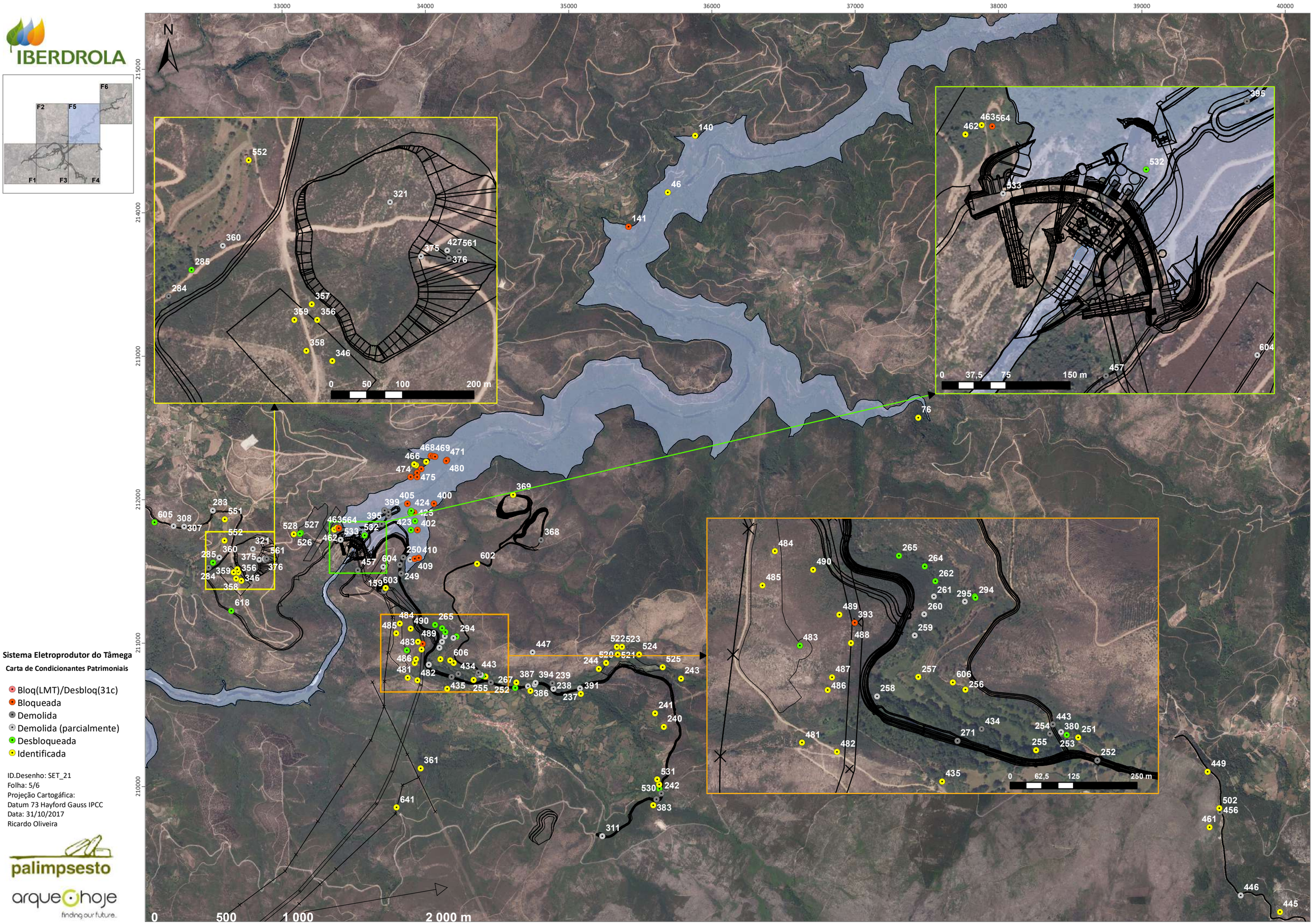

Sistema Eletroprodutor do Tâmega

Carta de Condicionantes Patrimoniais

- Bloq(LMT)/Desbloq(31c)
- Bloqueada
- Demolida
- Demolida (parcialmente)
- Desbloqueada
- Identificada

ID.Desenho: SET_21
Folha: 5/6
Projeção Cartogáfica:
Datum 73 Hayford Gauss IPCC
Data: 31/10/2017
Ricardo Oliveira

palimpsesto

arqueohoje
finding our future...

IBERDROLA

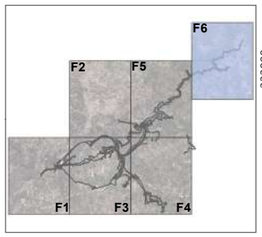

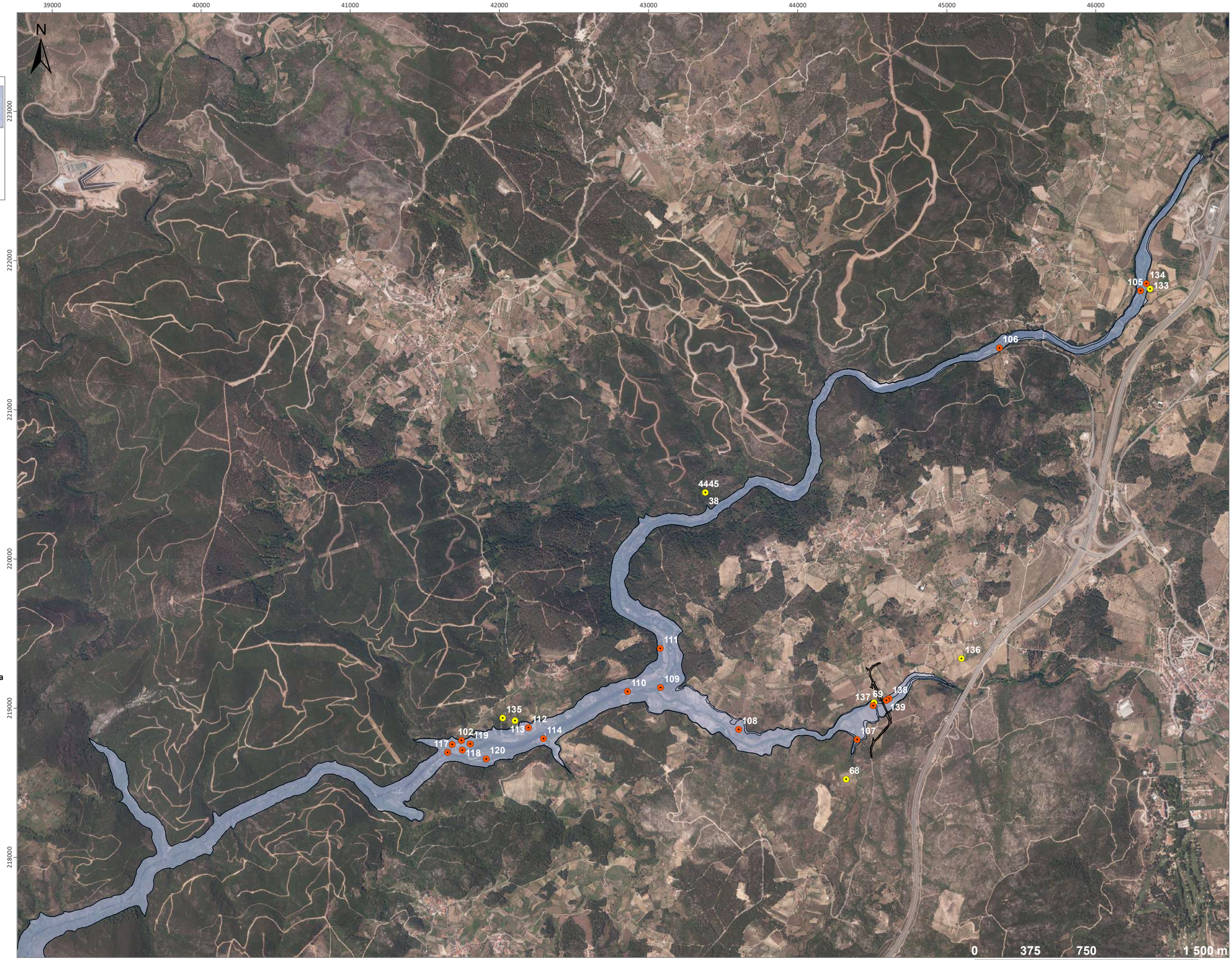

Sistema Eletroprodutor do Tâmega

Carta de Condicionantes Patrimoniais

- Bloq(LMT)/Desbloq(31c)
- Bloqueada
- Demolida
- Demolida (parcialmente)
- Desbloqueada
- Identificada

ID.Desenho: SET_21
Folha: 6/6
Projeção Cartogáfica:
Datum 73 Hayford Gauss IPCC
Data: 31/10/2017
Ricardo Oliveira

palimpsesto

arqueohoje
finding our future...

NUM_REGISTO	X	Y	PROJETO	TIPOLOGIA	CATEGORIA	REGISTO	DATA DE IDENTIFICAÇÃO	FIP - ENVIADO TUTELA	FIP - APROVADO	ESTADO_CONDIÇÃO	DATA AFETAÇÃO	TOPONIMO	LUGAR	FREGUESIA	CONCELHO	DISTRITO	MES	ANO
8	23104,83	206296,66	A.H. Daivões	Povoado titado do Ferro romanizado	Arqueológico	Sem registo				Identificada		Cabeço dos Mouchidos do Mouro	Daivões	Ribeira de Pena (Salvador) e Santo Aleixo da Além-Tâmega	Ribeira de Pena	Vila Real		
12	27084,75	209846,3	A.H. Daivões	Achado isolado (tesouro numismático)	Arqueológico	Sem registo				Identificada		Cabeço	Cabeço	Ribeira de Pena (Salvador) e Santo Aleixo da Além-Tâmega	Ribeira de Pena	Vila Real		
18	23699,29	206719,84	A.H. Daivões	Capela	Arquitectónico	Sem registo				Identificada		Alto do Castelo	Alto do Castelo	Ribeira de Pena (Salvador) e Santo Aleixo da Além-Tâmega	Ribeira de Pena	Vila Real		
19	30545,95	207147,18	A.H. Daivões	Capela	Arquitectónico	Sem registo				Identificada		Capela de Santa Bárbara do Mouro	Fonte do Mouro	Santa Marinha	Ribeira de Pena	Vila Real		
20	29379,34	207624,18	A.H. Daivões	Capela	Arquitectónico	Sem registo				Identificada		Capela de Granja Velha	Granja Velha	Santa Marinha	Ribeira de Pena	Vila Real		
21	30545,944	207114,899	A.H. Daivões	Fonte	Arquitectónico	Sem registo				Identificada		Fonte de Santo António	Fonte do Mouro	Santa Marinha	Ribeira de Pena	Vila Real		
22	27493,46	207820,75	A.H. Daivões	Casa	Arquitectónico	Sem registo				Identificada		Casa Brasonada da Fôcha	Senado	Ribeira de Pena (Salvador) e Santo Aleixo da Além-Tâmega	Ribeira de Pena	Vila Real		
23	27934,1	207888,81	A.H. Daivões	Ponte de arame	Arquitectónico	Sem registo				Identificada		Ponte de Arame/Fonte Velha	Senado	Ribeira de Pena (Salvador) e Santo Aleixo da Além-Tâmega	Ribeira de Pena	Vila Real		
24	27565,7	207830,05	A.H. Daivões	Casa	Arquitectónico	Sem registo				Identificada		Casa Brasonada da Aldeia	Senado	Ribeira de Pena (Salvador) e Santo Aleixo da Além-Tâmega	Ribeira de Pena	Vila Real		
30	27903,52	207939,67	A.H. Daivões	Casa	Arquitectónico	Sem registo				Identificada		Casa da Corga	Senado	Ribeira de Pena (Salvador) e Santo Aleixo da Além-Tâmega	Ribeira de Pena	Vila Real		
32	25990,75	207190,475	A.H. Daivões	Capela	Arquitectónico	Sem registo				Identificada		Capela de Santa Bárbara	Marascos	Ribeira de Pena (Salvador) e Santo Aleixo da Além-Tâmega	Ribeira de Pena	Vila Real		
36	43381,92	220445,53	A.H. Alto Tâmega	Gravismos rupestres	Arqueológico	Sem registo				Identificada		Castro Mourii	Mourii	Pinho	Boticas	Vila Real		
44	43381,92	220445,53	A.H. Alto Tâmega	Povoado fortificado	Arqueológico	Sem registo				Identificada		Castro Mourii	Mourii	Pinho	Boticas	Vila Real		
45	43381,92	220445,53	A.H. Alto Tâmega	Lagar	Arquitectónico	Sem registo				Identificada		Castro Mourii	Mourii	Pinho	Boticas	Vila Real		
46	35694,11	214141,18	A.H. Alto Tâmega	Ponte de arame	Arquitectónico	Em análise				Identificada		Ponte de arame do Vieira	Canelo	Fiães do Tâmega	Boticas	Vila Real		
68	44325,1	218525,18	A.H. Alto Tâmega	Habitat	Arqueológico	Sem registo				Identificada		Couces	Couces	Arcossó	Chaves	Vila Real		
69	44512,1	219040,17	A.H. Alto Tâmega	Ponte	Arquitectónico	Em análise				Identificada		Ribeiro de Oura	Batouco	Arcossó	Chaves	Vila Real		
76	37439,75	212569,76	A.H. Alto Tâmega	Povoado fortificado	Arqueológico	Sem registo				Identificada		Castelo	Castelo	União das freguesias de Parada e Paradela de Montenegro	Vila Pouca de Aguiar	Vila Real		
77	34458,7	202485,519	A.H. Gouvães	Monumento Megalítico	Arqueológico	Escavação Arqueológica				Identificada		Chã de Arcas	Arcas	Soutelo de Aguiar	Vila Pouca de Aguiar	Vila Real		
88	34464,49	202429,709	A.H. Gouvães	Monumento Megalítico	Arqueológico	Escavação Arqueológica				Identificada		Chã de Arcas	Arcas	Soutelo de Aguiar	Vila Pouca de Aguiar	Vila Real		
89	34429,64	202443,574	A.H. Gouvães	Monumento Megalítico	Arqueológico	Escavação Arqueológica				Identificada		Chã de Arcas	Arcas	Soutelo de Aguiar	Vila Pouca de Aguiar	Vila Real		
90	34431,31	202492,009	A.H. Gouvães	Monumento Megalítico	Arqueológico	Escavação Arqueológica				Identificada		Chã de Arcas	Arcas	Soutelo de Aguiar	Vila Pouca de Aguiar	Vila Real		
91	34444,09	202402,442	A.H. Gouvães	Monumento Megalítico	Arqueológico	Escavação Arqueológica				Identificada		Chã de Arcas	Arcas	Soutelo de Aguiar	Vila Pouca de Aguiar	Vila Real		
92	34575,81	202406,405	A.H. Gouvães	Monumento Megalítico	Arqueológico	Escavação Arqueológica				Identificada		Chã de Arcas	Arcas	Soutelo de Aguiar	Vila Pouca de Aguiar	Vila Real		
93	33809,98	202886,51	A.H. Gouvães	Monumento Megalítico	Arqueológico	Escavação Arqueológica				Identificada		Penouças	Penouças	Soutelo de Aguiar	Vila Pouca de Aguiar	Vila Real		
102	41747,53	218784,07	A.H. Alto Tâmega	Casa	Arquitectónico	Sem registo				Bloqueada		Gomeiros	Quinta dos Olmos	Pinho	Boticas	Vila Real		
103	41684,94	218757,42	A.H. Alto Tâmega	Propriedade rural	Arquitectónico	Sem registo				Bloqueada		Gomeiros	Quinta dos Olmos	Pinho	Boticas	Vila Real		
104	28802,12	207066,98	A.H. Daivões	Capela	Arquitectónico	Sem registo				Identificada		Frieira	Frieira	Ribeira de Pena (Salvador) e Santo Aleixo da Além-Tâmega	Ribeira de Pena	Vila Real		
105	46300,64	221797,64	A.H. Alto Tâmega	Ponte	Arquitectónico	Sem registo II				Bloqueada		Vilarinho das Paranheiras	Vilarinho das Paranheiras	Vilarinhos das Paranheiras	Chaves	Vila Real		
106	45354,03	221413,75	A.H. Alto Tâmega	Moinho	Arquitectónico	Sem registo II				Bloqueada		Vale de Pitos	Vale de Pitos	Arcossó	Chaves	Vila Real		
107	44398,74	218790,27	A.H. Alto Tâmega	Poço	Arquitectónico	Sem registo I				Bloqueada		Couces	Monte do Cotovio	Arcossó	Chaves	Vila Real		
108	43605,19	218857,72	A.H. Alto Tâmega	Anexo agrícola	Arquitectónico	Sem registo I				Bloqueada		Rinchão	Rinchão	Arcossó	Chaves	Vila Real		
109	43082,4	219137,25	A.H. Alto Tâmega	Moinho	Arquitectónico	Sem registo I				Bloqueada		Fno de Ribeiro de Oura	Calheiho	Arcossó	Chaves	Vila Real		
110	42860,577	219111,856	A.H. Alto Tâmega	Moinho	Arquitectónico	Sem registo				Bloqueada		Calheiho	Calheiho	Arcossó	Chaves	Vila Real		
111	43080,38	219400,16	A.H. Alto Tâmega	Propriedade rural	Arquitectónico	Sem registo I				Bloqueada		Veiga	Veiga	Pinho	Boticas	Vila Real		
112	42195,44	218869,618	A.H. Alto Tâmega	Casa	Arquitectónico	Sem registo I				Bloqueada		Gomeiros	Gomeiros	Pinho	Boticas	Vila Real		
113	42105,13	218916,27	A.H. Alto Tâmega	Espigueiro	Arquitectónico	Sem registo				Identificada		Gomeiros	Gomeiros	Pinho	Boticas	Vila Real		
114	42296,61	218795,03	A.H. Alto Tâmega	Moinho / Casa	Arquitectónico / Arquitectónico residencial	Sem registo II				Bloqueada		Caneiro	Caneiro	Capelutos	Vila Pouca de Aguiar	Vila Real		
115	28061,1	207563,17	A.H. Daivões	Capela	Arquitectónico	Sem registo II				Bloqueada		Serra de Baixo	Ribeira de Baixo	Ribeira de Pena (Salvador) e Santo Aleixo da Além-Tâmega	Ribeira de Pena	Vila Real		
116	28887,1	208094,18	A.H. Daivões	Pontão	Arquitectónico de comunicações e transportes	Sem registo II				Bloqueada		Ponte de Batieiro - Vieira	Caneiro	Santa Marinha	Ribeira de Pena	Vila Real		
117	41653,91	218704,57	A.H. Alto Tâmega	Moinho	Arquitectónico	Sem registo I				Bloqueada		Corgo de Gomeiros	Quinta dos Olmos	Pinho	Boticas	Vila Real		
118	41752,35	218717,77	A.H. Alto Tâmega	Moinho	Arquitectónico	Sem registo II				Bloqueada		Gomeiros	Quinta dos Olmos	Pinho	Boticas	Vila Real		
119	41804,73	218759,02	A.H. Alto Tâmega	Anexo agrícola	Arquitectónico	Sem registo I				Bloqueada		Gomeiros	Quinta dos Olmos	Pinho	Boticas	Vila Real		
120	41912,21	218660,85	A.H. Alto Tâmega	Casa	Arquitectónico	Sem registo I				Bloqueada		Quinta dos Olmos	Quinta dos Olmos	Capelutos	Vila Pouca de Aguiar	Vila Real		
121	28974,73	208281,68	A.H. Daivões	Moinho	Arquitectónico	Sem registo II (?)				Bloqueada		Caneiro	Caneiro	Ribeira de Pena (Salvador) e Santo Aleixo da Além-Tâmega	Ribeira de Pena	Vila Real		
122	28601,833	208091,174	A.H. Daivões	Anexo agrícola	Arquitectónico	Em análise				Bloqueada		Caneiro	Caneiro	Ribeira de Pena (Salvador) e Santo Aleixo da Além-Tâmega	Ribeira de Pena	Vila Real		
123	27775,15	207682,43	A.H. Daivões	Moinho	Arquitectónico	Sem registo II				Bloqueada		Barcas	Barcas	Ribeira de Pena (Salvador) e Santo Aleixo da Além-Tâmega	Ribeira de Pena	Vila Real		
124	27798,7	207565,61	A.H. Daivões	Ruina de ponte	Arquitectónico de comunicações e transportes	Sem registo I				Bloqueada		Barcas	Barcas	Ribeira de Pena (Salvador) e Santo Aleixo da Além-Tâmega	Ribeira de Pena	Vila Real		
125	33973,58	208261,174	AHG	Ajude	Arquitectónico	Em análise		2017.01.24	2017.01.25	Desbloqueada		Rio Torno	Penouças	Soutelo de Aguiar	Vila Pouca de Aguiar	Vila Real		
126	35167,57	201902,23	A.H. Gouvães	Ajude	Arquitectónico	Em análise				Identificada		Rio Torno	Trás das Bouças	Soutelo de Aguiar	Vila Pouca de Aguiar	Vila Real		
127	35618,31	202041,33	A.H. Gouvães	Espigueiro	Arquitectónico	Em análise				Identificada		Trás das Bouças	Trás de Bouças	Soutelo de Aguiar	Vila Pouca de Aguiar	Vila Real		
128	35330,3	202134,87	A.H. Gouvães	Moinho	Arquitectónico	Sem registo II				Bloqueada		Ribeiro do Bôco	Praina da Chã	Soutelo de Aguiar	Vila Pouca de Aguiar	Vila Real		
129	35309,09	202238,51	A.H. Gouvães	Moinho	Arquitectónico	Sem registo II				Bloqueada		Ribeiro do Bôco	Praina da Chã	Soutelo de Aguiar	Vila Pouca de Aguiar	Vila Real		
130	35458,98	202399,11	A.H. Gouvães	Moinho	Arquitectónico	Sem registo II				Bloqueada		Ribeiro do Bôco	Praina da Chã	Soutelo de Aguiar	Vila Pouca de Aguiar	Vila Real		
131	25475,75	206291,28	A.H. Daivões	Espigueiro	Arquitectónico	Sem registo				Identificada		Bacelar	Bacelar	Ribeira de Pena (Salvador) e Santo Aleixo da Além-Tâmega	Ribeira de Pena	Vila Real		
132	22312,81	206123,55	A.H. Daivões	Anexo agrícola	Arquitectónico	Sem registo I		15.07.16	17.07.16	Demolida	2016.09.06	Bouça	Bouça	Cavez	Cabeceiras de Basto	Vila Real		
133	46363,35	221809,39	A.H. Alto Tâmega	Casa	Arquitectónico	Sem registo				Identificada		Vilarinho das Paranheiras	Vilarinho das Paranheiras	Vilarinhos das Paranheiras	Chaves	Vila Real		
134	46339,17	221846,22	A.H. Alto Tâmega	Moinho	Arquitectónico	Sem registo II				Bloqueada		Vilarinho das Paranheiras	Vilarinho das Paranheiras	Vilarinhos das Paranheiras	Chaves	Vila Real		
135	40023,71	218936,11	A.H. Alto Tâmega	Ruina de casa	Arquitectónico	Sem registo				Bloqueada		Gomeiros	Gomeiros	Pinho	Boticas	Vila Real		
136	45099,29	219333,73	A.H. Alto Tâmega	Ruina de casa	Arquitectónico	Sem registo				Identificada		M.º do Cotovio	Monte do Cotovio	Arcossó	Chaves	Vila Real		
137	44506,43	219017,36	A.H. Alto Tâmega	Moinho	Arquitectónico	Sem registo II				Bloqueada		M.º do Cotovio	Batouco	Arcossó	Chaves	Vila Real		
138	44612,58	219063,41	A.H. Alto Tâmega	Poço	Arquitectónico	Sem registo I				Bloqueada		M.º do Cotovio	Batouco	Arcossó	Chaves	Vila Real		
139	44596,65	219053,04	A.H. Alto Tâmega	Poço	Arquitectónico	Sem registo I				Bloqueada		M.º do Cotovio	Batouco	Arcossó	Chaves	Vila Real		
140	35884,43	214539,34	A.H. Alto Tâmega	Casa	Arquitectónico	Sem registo				Identificada		Leiro	Leiro	Fiães do Tâmega	Boticas	Vila Real		
141	45416,55	219052,26	A.H. Alto Tâmega	Casa	Arquitectónico	Sem registo I				Bloqueada		Caneiro	Caneiro	Fiães do Tâmega	Boticas	Vila Real		
142	28100,02	208155,81	A.H. Daivões	Espigueiro	Arquitectónico	Sem registo				Identificada		Jujais	Jujais	Ribeira de Pena (Salvador) e Santo Aleixo da Além-Tâmega	Ribeira de Pena	Vila Real		
143	28080,48	207586,39	A.H. Daivões	Espigueiro	Arquitectónico	Sem registo				Bloqueada		Serra de Baixo	Ribeira de Baixo	Ribeira de Pena (Salvador) e Santo Aleixo da Além-Tâmega	Ribeira de Pena	Vila Real		
144	28030,1	207575,55	A.H. Daivões	Espigueiro	Arquitectónico	Sem registo II				Bloqueada		Serra de Baixo	Ribeira de Baixo	Ribeira de Pena (Salvador) e Santo Aleixo da Além-Tâmega	Ribeira de Pena	Vila Real		
145	28063,57	207589,9	A.H. Daivões	Armazém	Arquitectónico	Sem registo II				Bloqueada		Serra de Baixo	Ribeira de Baixo	Ribeira de Pena (Salvador) e Santo Aleixo da Além-Tâmega	Ribeira de Pena	Vila Real		
146	29077,1	208157,18	A.H. Daivões	Espigueiro	Arquitectónico	Em análise				Identificada		Vale da Vaca	Vale da Vaca	Ribeira de Pena (Salvador) e Santo Aleixo da Além-Tâmega	Ribeira de Pena	Vila Real		
147	29158,642	207563,031	A.H. Daivões	Espigueiro	Arquitectónico	Sem registo				Identificada		Balseiro	Granja Velha	Ribeira de Pena (Salvador) e Santo Aleixo da Além-Tâmega	Ribeira de Pena	Vila Real		
148	28156,03	207386,69	A.H. Daivões	Moinho	Arquitectónico	Sem registo				Bloqueada		Serra de Baixo	Serra de Baixo	Ribeira de Pena (Salvador) e Santo Aleixo da Além-Tâmega	Ribeira de Pena	Vila Real		
149	25909,12	206847,16	A.H. Daivões	Moinho	Arquitectónico	Sem registo II				Bloqueada		Veiga	Veiga	Ribeira de Pena (Salvador) e Santo Aleixo da Além-Tâmega	Ribeira de Pena	Vila Real		
150	35507,61	201867,64	A.H. Gouvães	Ponte	Arquitectónico de comunicações e transportes	Em análise				Identificada		Trás das Bouças	Trás das Bouças	Gouvães da Serra	Vila Pouca de Aguiar	Vila Real		
151	26010,24	207153,92	A.H. Daivões	Lagar	Arquitectónico	Sem registo II				Bloqueada		Marscos	Marscos	Ribeira de Pena (Salvador) e Santo Aleixo da Além-Tâmega	Ribeira de Pena	Vila Real		
152	29150,98	207596,39	A.H. Daivões	Espigueiro	Arquitectónico	Sem registo				Identificada		Balseiro	Granja Velha	Ribeira de Pena (Salvador) e Santo Aleixo da Além-Tâmega	Ribeira de Pena	Vila Real		
153	29399,53	207643,01	A.H. Daivões	Espigueiro	Arquitectónico	Sem registo				Identificada		Granja Velha	Granja Velha	Ribeira de Pena (Salvador) e Santo Aleixo da Além-Tâmega	Ribeira de Pena	Vila Real		
154	29120,78	208273,92	A.H. Daivões	Casa	Arquitectónico	Sem registo I				Bloqueada		Caneiro	Caneiro	Ribeira de Pena (Salvador) e Santo Aleixo da Além-Tâmega	Ribeira de Pena	Vila Real		
155	29130,81	208276,82	A.H. Daivões	Espigueiro	Arquitectónico	Sem registo I				Bloqueada		Caneiro	Caneiro	Ribeira de Pena (Salvador) e Santo Aleixo da Além-Tâmega	Ribeira de Pena	Vila Real		
156	29159,488	208304,595	A.H. Daivões	Anexo agrícola	Arquitectónico	Sem registo I				Bloqueada		Caneiro	Caneiro	Ribeira de Pena (Salvador) e Santo Aleixo da Além-Tâmega	Ribeira de Pena	Vila Real		
157	26304,14	207053,48	A.H. Daivões	Casa	Arquitectónico	Sem registo I				Bloqueada		Marscos	Caneiro	Ribeira de Pena (Salvador) e Santo Aleixo da Além-Tâmega	Ribeira de Pena	Vila Real		
158	26313,589	207023,697	A.H. Daivões	Azenha	Arquitectónico	Sem registo II				Bloqueada		Marscos	Marscos	Ribeira de Pena (Salvador) e Santo Aleixo da Além-Tâmega	Ribeira de Pena	Vila Real		
159	32713,013	211383,4	LMAT	Gravismos rupestres	Arqueológico	Sem registo				Identificada	2017.10.04	Cabeço do Calchoso	Alto do Calchoso	União das freguesias de Parada e Paradela de Montenegro	Vila Pouca de Aguiar	Vila Real		
159	20254,3	205314	RECAPE	Ponte	Arquitectónico de comunicações e transportes	Sem registo				Identificada		Praia Fluvial de Cavez	Moimenta	Cavez	Cabeceiras de Basto	Braga		
160	30629,124	207125,49	LMAT	Levada	Arquitectónico	Sem registo				Identificada		Calvelêro	Herdade	Santa Marinha	Ribeira de Pena	Vila Real		
160	20198,8	204882	RECAPE	Ponte	Arquitectónico de comunicações e transportes	Sem registo				Identificada		Quinta da Ponte	Quinta da Ponte	Cavez	Cabeceiras de Basto	Braga		
161	29940,621	209423,795	LMAT	Mina	Arquitectónico	Sem registo				Identificada		Portela do Ouro	Portela do Ouro	Santa Marinha	Ribeira de Pena	Vila Real		
162	29419,073	209989,369	LMAT	Mina	Arquitectónico	Sem registo				Identificada		Esperão	Esperão	Santa Marinha	Ribeira de Pena	Vila Real		
163	24771,852	208875,577	LMAT	Levada	Arquitectónico	Sem registo				Identificada		Levada de Santo Aleixo	Santo Aleixo da Além-Tâmega	Ribeira de Pena (Salvador) e Santo Aleixo da Além-Tâmega	Ribeira de Pena	Vila Real		
164	23692,042	201760,323	LMAT	Rupestre	Arqueológico	Sem registo				Identificada		Picoto da Ribeira	Picoto da Ribeira	Gondiães e Vila de Cunhas	Cabeceiras de Basto	Braga		
165	33938,817	202749,926	LMT	Propriedade rural	Arquitectónico	Sem registo		2017.01.12	2017.01.17	Demolida	2017.01.31	Fonte da Bica	Fonte da Bica	Alvão	Vila Pouca de Aguiar	Vila Real		
166	29757,164	204355,581	LMT	Indeterminada	Indeterminada	Sem registo				Identificada		Busteiro	Busteiro	Ribeira de Pena (Salvador) e Santo Aleixo da Além-Tâmega	Ribeira de Pena	Vila Real		
167	26957,203	203590,593	LMT	Mamoa	Arqueológico	Sem registo				Identificada		Alto da Subidade	Alto da Subidade	Ribeira de Pena (Salvador) e Santo Aleixo da Além-Tâmega	Ribeira de Pena	Vila Real		
168	26972,262	203582,593	LMT	Mamoa	Arqueológico	Sem registo				Identificada		Alto da Subidade	Alto da Subidade	Ribeira de Pena (Salvador) e Santo Aleixo da Além-Tâmega	Ribeira de Pena	Vila Real		
169	26531,277	203726,589	LMT	Povoado Fortificado	Arqueológico	Sem registo				Identificada		Rio de Salamonde/Cuerda dos Mouros	Rio de Salamonde/Cuerda dos Mouros	Ribeira de Pena (Salvador) e Santo Aleixo da Além-Tâmega	Ribeira de Pena	Vila Real		
170	26463,279	203774,58	LMT	Gravismos rupestres	Arqueológico	Sem registo				Identificada		Alto da Subidade	Alto da Subidade	Ribeira de Pena (Salvador) e Santo Aleixo da Além-Tâmega	Ribeira de Pena	Vila Real		
171	25162,322	204208,575	LMT	Gravismos rupestres	Arqueológico	Sem registo				Identificada		Alto das Raposas	Alto das Raposas	Ribeira de Pena (Salvador) e Santo Aleixo da Além-Tâmega	Ribeira de Pena	Vila Real		
172	24592,338	204426,568	LMT	Indeterminada	Indeterminada	Sem registo				Identificada		Escarei	Escarei	Ribeira de Pena (Salvador) e Santo Aleixo da Além-Tâmega	Ribeira de Pena	Vila Real		
173	24528,339	204409,568	LMT	Gravismos rupestres	Arqueológico	Sem registo				Identificada		Escarei	Escarei	Ribeira de Pena (Salvador) e Santo Aleixo da Além-Tâmega	Ribeira de Pena	Vila Real		
174	24501,34	204549,565	LMT	Mina de água	Arquitectónico	Sem registo				Identificada		Escarei	Escarei	Ribeira de Pena (Salvador) e Santo Aleixo da Além-Tâmega	Ribeira de Pena	Vila Real		
175	24310,346	204667,56	LMT	Propriedade rural	Arquitectónico	Sem registo				Identificada		Escarei	Escarei	Ribeira de Pena (Salvador) e Santo Aleixo da Além-Tâmega	Ribeira de Pena	Vila Real		
176	30010,002	208468,421	AA_ACHG	Ribeiro murado	Arquitectónico	Indeterminado				Demolida		Paçó	Paçó	Santa Marinha	Ribeira de Pena	Vila Real		
177	29904,874	208357,102	AA_ACHG	Socalco	Arquitectónico	Sem registo				Identificada		Paçó	Paçó	Santa Marinha	Ribeira de Pena	Vila Real		
178	30021,344	208457,75	AA_ACHG	Indeterminada	Indeterminada	Indeterminado				Demolida		Paçó	Paçó	Santa Marinha	Ribeira de Pena	Vila Real		
179	29901,441	208461,348	AA_ACHG	Socalco	Arquitectónico	Sem registo I		2017.01.25	2017.01.27	Demolida (parcialmente)	2017.08.23	Paçó	Paçó	Santa Marinha	Ribeira de Pena	Vila Real		
180	29678,098	208388,493	AA_ACHG	Mancha de dispersão de materialidades	Arqueológico	Indeterminado				Demolida		Paçó	Paçó	Santa Marinha	Ribeira de Pena	Vila Real		
181	29724,903	208353,923	AA_ACHG	Achado isolado	Arqueológico	Indeterminado				Demolida		Paçó	Paçó	Santa Marinha	Ribeira de Pena	Vila Real		
182	29743,405	208405,717	AA_ACHG	Mancha de dispersão de materialidades	Arqueológico	Indeterminado				Demolida		Paçó	Paçó	Santa Marinha	Ribeira de Pena	Vila Real		
183	29679,217	208346,644	AA_ACHG	Mancha de dispersão de materialidades	Arqueológico	Indeterminado				Demolida		Paçó	Paçó	Santa Marinha	Ribeira de Pena	Vila Real		
184	29959,4	208470,714	AA_ACHG	Achado isolado	Arqueológico	Indeterminado				Demolida		Paçó	Paçó	Santa Marinha	Ribeira de Pena	Vila Real		
185	29633,968	208373,085	AA_ACHG	Mancha murada	Arquitectónico	Indeterminado				Demolida		Ramada	Paçó	Santa Marinha	Ribeira de Pena	Vila Real		
186	29902,203	208479,975	AA_ACHG	Mancha murada	Arquitectónico	Sem registo I		2017.01.25	2017.01.27	Demolida (parcialmente)	2017.08.23	Paçó	Paçó	Santa Marinha	Ribeira de Pena	Vila Real		
187	29606,067	208319,773	AA_ACHG	Socalco	Arquitectónico	Sem registo				Identificada		Ramada	Paçó	Santa Marinha	Ribeira de Pena	Vila Real		
188	29849,879	208448,172	AA_ACHG	Socalco	Arquitectónico	Indeterminado				Demolida		Paçó	Paçó	Santa Marinha	Ribeira de Pena	Vila Real		
189	29825,022	208223,646	AA_ACHG	Mancha murada	Arquitectónico	Sem registo				Identificada		Paçó	Paçó	Santa Marinha	Ribeira de Pena	Vila Real		
190	29954,792	208447,423	AA_ACHG	Socalco	Arquitectónico	Sem registo I		2017.01.17	2017.01.27	Demolida (parcialmente)	2017.08.23	Paçó	Paçó	Santa Marinha	Ribeira de Pena	Vila Real		
191	29719,153	208225,162	AA_ACHG	Indeterminada	Indeterminada	Indeterminado				Demolida		Paçó	Paçó	Santa Marinha	Ribeira de Pena	Vila Real		
192	29879,71	208372,827	AA_ACHG	Aqueduto	Indeterminada	Indeterminado				Demolida		Paçó	Paçó	Santa Marinha	Ribeira de Pena	Vila Real		
193	29838,992	208353,98	AA_ACHG	Socalco	Arquitectónico	Sem registo				Identificada		Paçó	Paçó	Santa Marinha	Ribeira de Pena	Vila Real		
194	31485,44	203820,01	A. H. Gouvães - Escombreira 25	Gravismos rupestres	Arqueológico	Registo I (recentemente grafitado)	2015.10.14	2016.03.30	2016.03.31	Demolida		Travessa	Busteiro	Ribeira de Pena (Salvador) e Santo Aleixo da Além-Tâmega	Ribeira de Pena	Vila Real	OUTUBRO	2015
195	31440,51	203887,24	A. H. Gouvães - Escombreira 25	Abrigo	Arquitectónico	Registo I	2015.10.14	2016.03.29	2016.03.30	Desbloqueada		Travessa	Busteiro	Ribeira de Pena (Salvador) e Santo Aleixo da Além-Tâmega	Ribeira de Pena	Vila Real	OUTUBRO	2015
196	22838,473	206099,987	A. H. Daivões - Escombreira 31C	Tanque	Arquitectónico	Registo I	2015.11.20	2016.02.25	2016.02.26	Demolida	2016.04.11	Casa do Alto	Veiga, Daivões	Ribeira de Pena (Salvador) e Santo Aleixo da Além-Tâmega	Ribeira de Pena	Vila Real	OUTUBRO	2015
197	22775,908	206150,313	A. H. Daivões - Escombreira 31C	Mancha murada	Arquitectónico	Registo I	2015.11.20	2016.02.25	2016.02.26	Demolida (parcialmente)		Quebradas	Veiga, Daivões	Ribeira de Pena (Salvador) e Santo Aleixo da Além-Tâmega	Ribeira de Pena	Vila Real	OUTUBRO	2015
198	22699,02	206111,55	A. H. Daivões - albufeira	Casa	Arquitectónico	Registo I	2015.11.20	2016.02.25	2016.02.26	Demolida	2017.03.28	Quebradas	Veiga, Daivões	Ribeira de Pena (Salvador) e Santo Aleixo da Além-Tâmega	Ribeira de Pena	Vila Real	OUTUBRO	2015
199	22718,23	206174,65	A. H. Daivões - albufeira	Tanque	Arquitectónico	Registo I	2015.11.20	2016.03.01	2016.03.01	Demolida	2017.03.13	Quebradas	Veiga, Daivões	Ribeira de Pena (Salvador) e Santo Aleixo da Além-Tâmega	Ribeira de Pena	Vila Real	OUTUBRO	2015
200	22894,71	205994,38	A. H. Daivões - Escombreira 31C	Tanque	Arquitectónico	Registo I	2015.11.26	2016.02.25	2016.02.26	Demolida		Quebradas	Veiga, Daivões	Ribeira de Pena (Salvador) e Santo Aleixo da Além-Tâmega	Ribeira de Pena	Vila Real	OUTUBRO	2015
201	23003,34	206036,35	A. H. Daivões - Escombreira 31C	Tanque	Arquitectónico	Registo I	2015.11.26	2016.02.25	2016.03.01	Demolida		Cortinhas	Veiga, Daivões	Ribeira de Pena (Salvador) e Santo Aleixo da Além-Tâmega	Ribeira de Pena	Vila Real	OUTUBRO	2015
202	23024,08	206084,57	A. H. Daivões - Escombreira 31C	Ribeiro murado	Arquitectónico	Registo I	2015.11.26	2016.02.25	2016.02.26	Demolida		Cortinhas	Veiga, Daivões	Ribeira de Pena (Salvador) e Santo Aleixo da Além-Tâmega	Ribeira de Pena	Vila Real	OUTUBRO	2015
203	22856,17	206055,58	A. H. Daivões - Escombreira 31C	Mina	Arquitectónico	Registo I	2015.11.26	2016.03.25	2016.03.30	Demolida		Quebradas	Veiga, Daivões	Ribeira de Pena (Salvador) e Santo Aleixo da Além-Tâmega	Ribeira de Pena	Vila Real	OUTUBRO	2015
204	22884,13	206057,27	A. H. Daivões - Escombreira 31C	Mina	Arquitectónico	Registo I	2015.11.26	2016.02.25	2016.02.26	Demolida		Quebradas	Veiga, Daivões	Ribeira de Pena (Salvador) e Santo Aleixo da Além-Tâmega	Ribeira de Pena	Vila Real	OUTUBRO	2015
205	22867,48	206147,93	A. H. Daivões - Escombreira 31C	Moinho	Arquitectónico	Registo II	2015.11.26	2016.01.28	2016.02.08	Desbloqueada		Ribeira	Veiga, Daivões	Ribeira de Pena (Salvador) e Santo Aleixo da Além-Tâmega	Ribeira de Pena	Vila Real	OUTUBRO	2015
206	22860,48	206163,34	A. H. Daivões - albufeira	Moinho	Arquitectónico	Registo II	2015.11.26	2016.03.08	2016.03.30	Desbloqueada		Ribeira (CASA NOVA)	Veiga, Daivões	Ribeira de Pena (Salvador) e Santo Aleixo da Além-Tâmega	Ribeira de Pena	Vila Real	OUTUBRO	2015
207	22765,29	206203,15	A. H. Daivões - albufeira	Moinho	Arquitectónico	Registo II	2015.11.10	2016.04.11	2016.04.11	Desbloqueada		Ribeira (CASINHA)	Veiga, Daivões	Ribeira de Pena (Salvador) e Santo Aleixo da Além-Tâmega	Ribeira de Pena	Vila Real	NOVEMBRO	2015
208	22811,83	206150,84	A. H. Daiv

NUM_REGISTO	X	Y	PROJETO	TIPOLOGIA	CATEGORIA	REGISTO	DATA DE IDENTIFICAÇÃO	FIP - ENVIADO TUTELA	FIP - APROVADO	ESTADO_CONDIÇÃO	DATA AFETAÇÃO	TOPONIMO	LUGAR	FREGUESIA	CONCELHO	DISTRITO	MÊS	ANO
317	227227,75	206344,95	A. H. Daivões - albufeira	Abrigo natural	Arquitetura agro-silvo-pecuária	Registo I	2016.09.05	2016.09.27	2016.09.28	Demolida	2017.03.20	Cachão	Raviçais	Cavez	Cabeceiras de Basto	Braga	Setembro	2016
318	224170,01	206363,18	A. H. Daivões - albufeira	Mancha murada	Arquitetura agrícola	Registo I	2016.09.05	2016.09.27	2016.09.28	Demolida (parcialmente)	2017.03.16	Cachão	Raviçais	Cavez	Cabeceiras de Basto	Braga	Setembro	2016
319	223964,43	206171,14	A. H. Daivões - Acesso C20 e C21	Represa / Levada / Pia	Arquitetura infraestrutural	Registo I	2016.09.09	2016.09.27	2016.09.28	Demolida (parcialmente)	2017.03.16	Bouça	Raviçais	Cavez	Cabeceiras de Basto	Braga	Setembro	2016
320	223991,08	206168,07	A. H. Daivões - Barragem	Abrigo natural	Arquitetura agro-silvo-pecuária	Registo I	2016.09.09	2016.09.27	2016.09.28	Demolida (parcialmente)	2017.03.16	Bouça	Raviçais	Cavez	Cabeceiras de Basto	Braga	Setembro	2016
321	327790,163	211657,692	A. H. Alto Tâmega - Encorvilhanos	Exploração mineira	Arquitetura industrial	Registo I	2016.09.15	2016.10.13	2016.10.13	Demolida (parcialmente)	2017.05.10	Cemuca	Seirós	Canedo	Ribeira de Pena	Vila Real	Setembro	2016
322	356143,59	209912,5	A. H. Alto Tâmega - Acesso C30	Levada	Arquitetura infraestrutural	Registo I	2016.09.21	2016.09.23	2016.09.23	Demolida	2016.11.03	Poço das Damas	Parada de Monteiros	União das freguesias de Pensalvos e Parada de Monteiros	Vila Pouca de Aguiar	Vila Real	Setembro	2016
323	335669,92	202277,39	A. H. Gouvães - parque do parecido	Moinho	Arquitetura agrícola	Em análise	2016.09.20			Identificada		Penouças	Gouvães da Serra	Alvão	Vila Pouca de Aguiar	Vila Real	Setembro	2016
324	334441,21	202875,54	A. H. Gouvães - parque do parecido	Moinho	Arquitetura agrícola	Em análise	2016.09.20			Identificada		Penouças	Gouvães da Serra	Alvão	Vila Pouca de Aguiar	Vila Real	Setembro	2016
325	334965,82	202888,14	A. H. Gouvães - parque do parecido	Caminho / Via	Arquitetura de comunicações e transportes	Em análise	2016.09.20			Identificada		Penouças	Gouvães da Serra	Alvão	Vila Pouca de Aguiar	Vila Real	Setembro	2016
326	333515,218	203000,809	A. H. Gouvães - parque do parecido	Complexo moinológico	Arquitetura agrícola	Em análise	2016.09.20			Identificada		Veiga de Baixo	Gouvães da Serra	Alvão	Vila Pouca de Aguiar	Vila Real	Setembro	2016
327	337782,88	202729,03	A. H. Gouvães - Paredes do barragem	Moinho	Arquitetura agrícola	Registo I	2016.09.19	2017.02.15	2017.02.16	Desbloqueada		Penouças	Gouvães da Serra	Alvão	Vila Pouca de Aguiar	Vila Real	Setembro	2016
328	340242,52	202150,15	A. H. Gouvães - Acesso C18	Mamoa	Arqueológico	Sem Registo	2016.09.19			Identificada		Coutada de Gouvães	Gouvães da Serra	Alvão	Vila Pouca de Aguiar	Vila Real	Setembro	2016
329	350232,55	202198,05	A. H. Gouvães - albufeira	Abrigo semi-natural	Arquitetura agro-silvo-pecuária	Registo I	2016.09.19	2017.02.15	2017.02.17	Desbloqueada		Aciprós	Gouvães da Serra	Alvão	Vila Pouca de Aguiar	Vila Real	Setembro	2016
330	342002,29	202265,13	A. H. Gouvães - albufeira	Mamoa	Arqueológico	Sem registo	2016.09.15			Bloqueada		Coutada de Gouvães	Gouvães da Serra	Alvão	Vila Pouca de Aguiar	Vila Real	Setembro	2016
331	335203,03	201244,21	A. H. Gouvães - albufeira	Mamoa	Arqueológico	Sem registo	2016.09.21			Identificada		Fragas do Bidoeiro	Gouvães da Serra	Alvão	Vila Pouca de Aguiar	Vila Real	Setembro	2016
332	349227,73	201580,57	A. H. Gouvães - Pertinha de Albufeira	Abrigo semi-natural	Arquitetura agro-silvo-pecuária	Sem registo	2016.09.21			Identificada		Penedo Gordo	Gouvães da Serra	Alvão	Vila Pouca de Aguiar	Vila Real	Setembro	2016
333	343361,93	201550,92	A. H. Gouvães - albufeira	Nascente, represa e levadas	Arquitetura infraestrutural	Registo I	2016.09.16	2017.03.01	2017.03.02	Desbloqueada		Chã de Arcas	Gouvães da Serra	Alvão	Vila Pouca de Aguiar	Vila Real	Setembro	2016
334	339690,061	201532,1	A. H. Gouvães - Acesso C19	Levada	Arquitetura infraestrutural	Registo I	2016.09.22			Bloqueada		Fragas do Bidoeiro	Gouvães da Serra	Alvão	Vila Pouca de Aguiar	Vila Real	Setembro	2016
335	338890,85	201680,57	A. H. Gouvães - Acesso C18	Tanque	Arquitetura infraestrutural	Sem registo	2016.09.22			Identificada		Fragas do Bidoeiro	Gouvães da Serra	Alvão	Vila Pouca de Aguiar	Vila Real	Setembro	2016
336	338777,28	201779,24	A. H. Gouvães - Acesso C18	Represa / levada	Arquitetura infraestrutural	Sem registo	2016.09.22			Identificada		Fragas do Bidoeiro	Gouvães da Serra	Alvão	Vila Pouca de Aguiar	Vila Real	Setembro	2016
337	338941,18	201847,61	A. H. Gouvães - Acesso C18	Levada e socalcos	Arquitetura infraestrutural	Registo I	2016.09.22			Identificada		Campas	Gouvães da Serra	Alvão	Vila Pouca de Aguiar	Vila Real	Setembro	2016
338	362435,77	200883,61	A. H. Gouvães - albufeira	Ponte	Arquitetura de comunicações e transportes	Registo III	2016.09.22			Bloqueada		Portão	Gouvães da Serra	Alvão	Vila Pouca de Aguiar	Vila Real	Setembro	2016
339	362600,67	200674,69	A. H. Gouvães - albufeira	Ponte	Arquitetura de comunicações e transportes	Registo III	2016.09.22			Bloqueada		Moinho do Portão	Gouvães da Serra	Alvão	Vila Pouca de Aguiar	Vila Real	Setembro	2016
340	361788,82	200460,64	A. H. Gouvães - albufeira	Represa	Arquitetura infraestrutural	Sem registo	2016.09.22			Identificada		Lugares do Campo Redondo	Gouvães da Serra	Alvão	Vila Pouca de Aguiar	Vila Real	Setembro	2016
341	362030,39	201284,65	A. H. Gouvães - albufeira	Levada e Ponte	Arquitetura infraestrutural / Arquitetura de comunicações e transportes	Registo I	2016.09.22			Bloqueada		Lameiros Longos	Gouvães da Serra	Alvão	Vila Pouca de Aguiar	Vila Real	Setembro	2016
342	361109,9	201392,03	A. H. Gouvães - albufeira	Levada	Arquitetura infraestrutural	Registo I	2016.09.22			Bloqueada		Lameiros Longos	Gouvães da Serra	Alvão	Vila Pouca de Aguiar	Vila Real	Setembro	2016
343	357317,7	201869,77	A. H. Gouvães - albufeira	Ponte	Arquitetura de comunicações e transportes	Registo I	2016.09.26	2017.03.23	2017.03.29	Desbloqueada		Três das Bouças	Gouvães da Serra	Alvão	Vila Pouca de Aguiar	Vila Real	Setembro	2016
344	364483,13	201315,34	A. H. Gouvães - albufeira	Ponte	Arquitetura de comunicações e transportes	Registo II	2016.09.26			Bloqueada		Ponte dos Colonos	Gouvães da Serra	Alvão	Vila Pouca de Aguiar	Vila Real	Setembro	2016
345	365475,65	201403,48	A. H. Gouvães - albufeira	Levada	Arquitetura infraestrutural	Registo I	2016.09.26			Bloqueada		Cancelas	Gouvães da Serra	Alvão	Vila Pouca de Aguiar	Vila Real	Setembro	2016
346	327117,994	211434,358	A. H. Alto Tâmega - MD Encorvilhanos	Mamoa	Arqueológico	Protecção	2016.09.27			Identificada		Alto da Mejoada	Seirós	Canedo	Ribeira de Pena	Vila Real	Setembro	2016
347	310263,32	206705,87	A. H. Gouvães - Corrida furgada em seco	Socalco	Arquitetura agrícola	Registo I	2016.09.27	2016.10.13	2016.10.13	Desbloqueada		Fonte do Mouro	Fonte do Mouro	Santa Marinha	Ribeira de Pena	Vila Real	Setembro	2016
348	308703,93	206720,63	A. H. Gouvães - Corrida furgada em seco	Levada	Arquitetura infraestrutural	Registo I	2016.09.27	2016.10.13	2016.10.13	Desbloqueada		Fonte do Mouro	Fonte do Mouro	Santa Marinha	Ribeira de Pena	Vila Real	Setembro	2016
349	308913,72	206705,16	A. H. Gouvães - Corrida furgada em seco	Mancha murária	Arquitetura agrícola	Registo I	2016.09.27	2016.10.13	2016.10.13	Demolida	2016.12.04	Fonte do Mouro	Fonte do Mouro	Santa Marinha	Ribeira de Pena	Vila Real	Setembro	2016
350	308961,61	206763,91	A. H. Gouvães - Corrida furgada em seco	Levada	Arquitetura infraestrutural	Sem registo	2016.09.27			Identificada		Fonte do Mouro	Fonte do Mouro	Santa Marinha	Ribeira de Pena	Vila Real	Setembro	2016
351	309293,97	206785,64	A. H. Gouvães - Corrida furgada em seco	Mancha murária	Arquitetura agrícola	Sem Registo	2016.09.27			Identificada		Fonte do Mouro	Fonte do Mouro	Santa Marinha	Ribeira de Pena	Vila Real	Setembro	2016
352	225245,3	206882,69	A. H. Daivões - Acesso C21	Canal	Arquitetura de comunicações e transportes	Registo I	2016.09.27	2016.10.13	2016.10.13	Demolida (parcialmente)	2016.12.13	Tapadas Novas	Cidó	Cavez	Cabeceiras de Basto	Braga	Setembro	2016
353	309091,74	207106,41	A. H. Gouvães - Corrida furgada em seco	Socalco	Arquitetura agrícola	Registo I	2016.09.27	2016.10.13	2016.10.13	Desbloqueada		Fonte do Mouro	Fonte do Mouro	Santa Marinha	Ribeira de Pena	Vila Real	Setembro	2016
354	309991,68	207214,78	A. H. Gouvães - Corrida furgada em seco	Mancha murária	Arquitetura agrícola	Sem registo	2016.09.27			Identificada		Fonte do Mouro	Fonte do Mouro	Santa Marinha	Ribeira de Pena	Vila Real	Setembro	2016
355	310241,19	207202,58	A. H. Gouvães - Corrida furgada em seco	Canal de água / represa / levada	Arquitetura infraestrutural	Sem registo	2016.09.27			Identificada		Fonte do Mouro	Fonte do Mouro	Santa Marinha	Ribeira de Pena	Vila Real	Setembro	2016
356	326696,027	211492,812	A. H. Alto Tâmega - MD Encorvilhanos	Mamoa	Arqueológico	Protecção	2016.09.29			Identificada		Alto da Mejoada	Seirós	Canedo	Ribeira de Pena	Vila Real	Setembro	2016
357	326892,254	211514,508	A. H. Alto Tâmega - MD Encorvilhanos	Mamoa	Arqueológico	Protecção	2016.09.29			Identificada		Alto da Mejoada	Seirós	Canedo	Ribeira de Pena	Vila Real	Setembro	2016
358	326881,840	211449,42	A. H. Alto Tâmega - MD Encorvilhanos	Mamoa	Arqueológico	Protecção	2016.09.29			Identificada		Alto da Mejoada	Seirós	Canedo	Ribeira de Pena	Vila Real	Setembro	2016
359	326664,912	211492,283	A. H. Alto Tâmega - MD Encorvilhanos	Mamoa	Arqueológico	Protecção	2016.09.29			Identificada		Alto da Mejoada	Seirós	Canedo	Ribeira de Pena	Vila Real	Setembro	2016
360	325645,55	211596,54	A. H. Alto Tâmega - Encorvilhanos	Levada e socalcos	Arquitetura agrícola e infraestrutural	Registo I	2016.09.30	2016.10.13	2016.10.13	Demolida	2017.08.27 / 2017.08.06	Carvalho	Seirós	Canedo	Ribeira de Pena	Vila Real	Setembro	2016
361	339969,204	210126,203	LMT - 2x 31,5 MVA SE Gouvães - PC Alto Tâmega	Exploração Mineira	Arquitetura industrial	Sem registo	2016.09.28			Identificada		Alto Toco do Corgo	Alto Toco do Corgo	Parada de Monteiros	Vila Pouca de Aguiar	Vila Real	Outubro	2016
362	274221,18	203395,42	LN 20kV SE Gouvães - PC Daivões	Abrigo natural	Arquitetura infraestrutural	Registo I	2016.09.28	2016.11.16	2016.11.16	Demolida		Bouça	Santa Eulália	Ribeira de Pena (Isaiado) e Santo Aleixo de Além-Tâmega	Ribeira de Pena	Vila Real	Outubro	2016
363	28373,9	203846,36	LN 20kV SE Gouvães - PC Daivões	Alminha	Arquitetura religiosa	Registo I	2016.10.03	2016.11.17	2016.11.18	Desbloqueada		Ponte do Castro	Santa Eulália	Ribeira de Pena (Isaiado) e Santo Aleixo de Além-Tâmega	Ribeira de Pena	Vila Real	Outubro	2016
364	28796,015	203811,007	LN 20kV SE Gouvães - PC Daivões	Casa	Arquitetura residencial	Sem registo	2016.10.03			Identificada		Ponte do Castro	Santa Eulália	Ribeira de Pena (Isaiado) e Santo Aleixo de Além-Tâmega	Ribeira de Pena	Vila Real	Outubro	2016
365	30054,108	207329,981	Linha Subestação Pedralva - Subestação Ribeira de Pena	Moinho	Arquitetura agrícola	Registo I	2016.10.11	2016.10.13	2016.10.17	Demolida	2016.10.10	Ponte do Mouro	Fonte do Mouro	Seirós	Ribeira de Pena	Vila Real	Outubro	2016
366	30980,05	206684,07	A. H. Gouvães - Corrida furgada em seco	Exploração Mineira	Arquitetura industrial	Registo I	2016.10.13	2016.11.08	2016.11.08	Demolida	2016.12.15	Choupica	Choupica	Santa Marinha	Ribeira de Pena	Vila Real	Outubro	2016
367	31003,23	206694,17	A. H. Gouvães - Corrida furgada em seco	Socalco	Arquitetura agrícola	Registo I	2016.10.13	2016.11.08	2016.11.08	Desbloqueada		Choupica	Choupica	Santa Marinha	Ribeira de Pena	Vila Real	Outubro	2016
368	34808,95	211718,07	A. H. Alto Tâmega - Encorvilhanos	Exploração Mineira	Arquitetura industrial	Registo I	2016.10.17	2016.11.08	2016.11.08	Demolida	2017.02.23	Alto da Passareca	Parada de Monteiros	União das freguesias de Pensalvos e Parada de Monteiros	Vila Pouca de Aguiar	Vila Real	Outubro	2016
369	34613,57	212034,391	A. H. Alto Tâmega - Encorvilhanos 11	Grafismos rupestres	Arqueológico	Sem registo	2016.10.17			Identificada		Alto da Passareca	Parada de Monteiros	União das freguesias de Pensalvos e Parada de Monteiros	Vila Pouca de Aguiar	Vila Real	Outubro	2016
370	30066,796	206867,602	A. H. Gouvães - Corrida furgada em seco	Ponte de água	Arquitetura industrial	Registo I	2016.10.17	2016.11.08	2016.11.08	Demolida		Ponte do Mouro	Fonte do Mouro	Santa Marinha	Ribeira de Pena	Vila Real	Outubro	2016
371	34526,04	202059,95	A. H. Gouvães - albufeira	Represa	Arquitetura infraestrutural	Registo I	2016.10.18	2016.10.19	2016.10.20	Demolida	2016.10.26	Valadas	Gouvães da Serra	Alvão	Vila Pouca de Aguiar	Vila Real	Outubro	2016
372	31778	204928,95	A. H. Gouvães - Acesso B13	Canal	Arquitetura infraestrutural	Registo I	2016.10.24	2016.11.08	2016.11.08	Desbloqueada		Baixa do Formoneiro	Busdeo	Santa Marinha	Ribeira de Pena	Vila Real	Outubro	2016
373	22501,18	206273,54	A. H. Daivões - ME	Canal	Arquitetura industrial	Registo I	2016.10.21			Identificada		Cachão	Daivões	Cavez	Ribeira de Pena	Vila Real	Outubro	2016
374	32593,84	208696,55	LN 60kV CS Fontes de Alvaro - Gouvães da Serra (Fase 1)	Exploração Mineira	Arquitetura industrial	Sem registo	2016.10.25			Identificada		Minério do Sutbidro	Minério do Subidro	União das freguesias de Pensalvos e Parada de Monteiros	Vila Pouca de Aguiar	Vila Real	Outubro	2016
375	32842,569	211581,194	Linha Subestação Pedralva - Subestação Ribeira de Pena	Grafismos rupestres	Arqueológico	Registo I	2016.10.26	2016.12.23	2017.01.03	Demolida (parcialmente)	2017.06.06	Corga da Pedra	Seirós	Canedo	Ribeira de Pena	Vila Real	Novembro	2016
376	32881,640	211578,610	LN Alto Tâmega - Encorvilhanos 14B	Anexo Agrícola	Arquitetura agrícola	Registo I	2016.10.26	2017.01.17	2017.01.20	Demolida	2017.07.03	Corga da Tapada	Seirós	Canedo	Ribeira de Pena	Vila Real	Outubro	2016
377	32709,59	208727,93	LN 60kV CS Fontes de Alvaro - Gouvães da Serra (Fase 1)	Exploração mineira	Arquitetura industrial	Sem registo	2016.10.26			Identificada		Corga das Mestras	Corga das Mestras	União das freguesias de Pensalvos e Parada de Monteiros	Vila Pouca de Aguiar	Vila Real	Outubro	2016
378	32039,51	208552,14	LN 60kV CS Fontes de Alvaro - Gouvães da Serra (Fase 1)	Exploração mineira	Arquitetura industrial	Sem registo	2016.10.26			Identificada		Quinta de Pelas	Seirós	União das freguesias de Pensalvos e Parada de Monteiros	Vila Pouca de Aguiar	Vila Real	Outubro	2016
379	30863	207221,32	Linha Subestação Pedralva - Subestação Ribeira de Pena	Levada	Arquitetura infraestrutural	Registo I	2016.10.31	2016.11.17	2016.11.18	Demolida		Fonte do Mouro	Fonte do Mouro	Santa Marinha	Ribeira de Pena	Vila Real	Outubro	2016
380	34387,77	211079,3	A. H. Alto Tâmega - Acesso C30	Levada	Arquitetura infraestrutural	Registo I	2016.11.08	2016.11.09	2016.11.09	Demolida (parcialmente)		Ribeiro do Carvalhal	Parada de Monteiros	União das freguesias de Pensalvos e Parada de Monteiros	Vila Pouca de Aguiar	Vila Real	Novembro	2016
381	31021,77	207301,3	A. H. Gouvães - Corrida furgada em seco	Propriedade rural	Arquitetura agrícola	Sem registo	2016.11.03	2016.11.08	2016.11.08	Identificada		Fonte do Mouro	Fonte do Mouro	Santa Marinha	Ribeira de Pena	Vila Real	Novembro	2016
382	34593,295	202347,324	A. H. Gouvães - Corrida furgada em seco	Pia escavada na rocha	Arqueológico	Registo I	2016.11.08	2016.11.16	2016.11.16	Desbloqueada		Chã de Arcas	Gouvães da Alvão	Alvão	Vila Pouca de Aguiar	Vila Real	Novembro	2016
383	35581,59	208868,58	Linha Subestação Pedralva - Subestação Ribeira de Pena	Estrutura de divisão administrativa / propriedade	Arquitetura político-administrativa	Sem Registo	2016.11.10			Identificada		Poço das Damas	Parada de Monteiros	União das freguesias de Pensalvos e Parada de Monteiros	Vila Pouca de Aguiar	Vila Real	Novembro	2016
384	39064,639	207912,504	A. H. Alto Tâmega - Acesso B26	Alminha	Arquitetura religiosa	Sem Registo	2016.10.31			Identificada		Bairros	Cabanes	União das freguesias de Pensalvos e Parada de Monteiros	Vila Pouca de Aguiar	Vila Real	Novembro	2016
385	22184,770	206404,780	A. H. Daivões - MD (Acesso C21)	Represa / levada	Arquitetura infraestrutural	Registo I	2016.11.18	2016.11.22	2016.11.23	Demolida	2016.11.24	Cerca do Casulo	Raviçais	Cavez	Cabeceiras de Basto	Braga	Novembro	2016
386	34723,942	210665,596	A. H. Alto Tâmega - Acesso C30	Exploração mineiro	Arquitetura infraestrutural	Sem Registo	2016.11.18			Identificada		Lameiro entre ribeiros	Parada de Monteiros	União das freguesias de Pensalvos e Parada de Monteiros	Vila Pouca de Aguiar	Vila Real	Novembro	2016
387	34636,332	210727,659	A. H. Alto Tâmega - Acesso C30	Mancha murária	Arquitetura agrícola	Sem Registo	2016.11.18			Identificada		Ribeiro do Carvalhal	Parada de Monteiros	União das freguesias de Pensalvos e Parada de Monteiros	Vila Pouca de Aguiar	Vila Real	Novembro	2016
388	22232,610	206772,250	A. H. Daivões - MD Encorvilhanos	Represa	Arquitetura industrial/infraestrutural	Registo I	2016.11.21			Identificada		Tapadas Novas	Cidó	Cavez	Cabeceiras de Basto	Braga	Novembro	2016
389	34531,138	202254,701	A. H. Gouvães - albufeira	Ponte	Arquitetura de comunicações e transportes	Registo II	2016.11.23	2017.02.15	2017.02.20	Desbloqueada		Ponte de Gouvães	Gouvães da Serra	Alvão	Vila Pouca de Aguiar	Vila Real	Novembro	2016
390	35258,936	201929,533	A. H. Gouvães - albufeira	Ponte	Arquitetura de comunicações e transportes	Registo II	2016.11.23	2017.03.01	2017.03.02	Desbloqueada		Ribeiro do Bico	Gouvães da Serra	Alvão	Vila Pouca de Aguiar	Vila Real	Novembro	2016
391	35087,226	210646,848	A. H. Alto Tâmega - Acesso B26	Caminho / Via	Arquitetura de comunicações e transportes	Registo I	2016.11.24			Identificada		Malalhada	Parada de Monteiros	União das freguesias de Pensalvos e Parada de Monteiros	Vila Pouca de Aguiar	Vila Real	Novembro	2016
392	25351,230	204248,020	LN 30kV SE Gouvães - Daivões (AP-1298)	Caminho / Via	Arquitetura de comunicações e transportes	Registo I	2016.11.24	2016.11.25	2016.11.28	Demolida	2016.12.21	Alto das Raposas	Vilarinho	Ribeira de Pena (Isaiado) e Santo Aleixo de Além-Tâmega	Ribeira de Pena	Vila Real	Novembro	2016
393	39361,962	210905,05	LMT - 2x 31,5 MVA SE Tâmega - Cerdeira (A1 Lote 3)	Exploração mineira	Arquitetura industrial	Condicionada ao Projeto	2016.11.28			Identificada		Moinhos	Parada de Monteiros	União das freguesias de Pensalvos e Parada de Monteiros	Vila Pouca de Aguiar	Vila Real	Novembro	2016
394	34770,824	210723,408	A. H. Alto Tâmega - Acesso B26	Levada / levada	Arquitetura infraestrutural	Registo I	2016.11.28	2016.12.05	2016.12.05	Demolida (parcialmente)		Lameiro entre ribeiros	Parada de Monteiros	União das freguesias de Pensalvos e Parada de Monteiros	Vila Pouca de Aguiar	Vila Real	Novembro	2016
395	33696,490	211829,867	A. H. Alto Tâmega - Acesso C32	Lagar	Arquitetura industrial	Registo II	2016.12.05	2016.12.19	2016.12.20	Demolida	2016.12.20	Alto do Cabichoso	Parada de Monteiros	União das freguesias de Pensalvos e Parada de Monteiros	Vila Pouca de Aguiar	Vila Real	Dezembro	2016
396	33743,734	211887,271	A. H. Alto Tâmega - Acesso C32	Lagar	Arquitetura industrial	Registo II	2016.12.05	2016.12.19	19.12.16	Demolida	2016.12.20	Alto do Cabichoso	Parada de Monteiros	União das freguesias de Pensalvos e Parada de Monteiros	Vila Pouca de Aguiar	Vila Real	Dezembro	2016
397	33705,383	211835,471	A. H. Alto Tâmega - Acesso C32	Mancha murária	Arquitetura agrícola	Registo I	2016.12.05	2016.12.06	2016.12.13	Demolida	2016.12.14	Alto do Cabichoso	Parada de Monteiros	União das freguesias de Pensalvos e Parada de Monteiros	Vila Pouca de Aguiar	Vila Real	Dezembro	2016
398	33743,690	211912,085	A. H. Alto Tâmega - Acesso C32	Caminho / Via	Arquitetura de comunicações e transportes	Registo I	2016.12.05	2016.12.07	2016.12.13	Demolida	2016.12.14	Alto do Cabichoso	Parada de Monteiros	União das freguesias de Pensalvos e Parada de Monteiros	Vila Pouca de Aguiar	Vila Real	Dezembro	2016
399	33717,738	211924,887	A. H. Alto Tâmega - Acesso C32	Represa	Arquitetura infraestrutural	Registo I	2016.12.05	2016.12.07	2017.01.06	Demolida	2017.01.09	Rio Tâmega	Parada de Monteiros	União das freguesias de Pensalvos e Parada de Monteiros	Vila Pouca de Aguiar	Vila Real	Dezembro	2016
400	34061,750	211973,620	A. H. Alto Tâmega - Albufeira	Mancha murária	Arquitetura agrícola	Registo I	2016.12.12			Bloqueada		Bouças de Salgueiros	Parada de Monteiros	União das freguesias de Pensalvos e Parada de Monteiros	Vila Pouca de Aguiar	Vila Real	Dezembro	2016
401	33923,000	211911,310	A. H. Alto Tâmega - Albufeira	Anexo Agrícola	Arquitetura agrícola	Registo I	2016.12.12			Bloqueada		Bouças de Salgueiros	Parada de Monteiros	União das freguesias de Pensalvos e Parada de Monteiros	Vila Pouca de Aguiar	Vila Real	Dezembro	2016
402	33946,780	211788,020	A. H. Alto Tâmega - Albufeira	Lagar	Arquitetura industrial	Registo II	2016.12.12			Bloqueada		Bouças de Salgueiros	Parada de Monteiros	União das freguesias de Pensalvos e Parada de Monteiros	Vila Pouca de Aguiar	Vila Real	Dezembro	2016
403	33899,870	211911,210	A. H. Alto Tâmega - Albufeira	Lagar	Arquitetura agrícola	Registo I	2016.12.13			Bloqueada		Bouças de Salgueiros	Parada de Monteiros	União das freguesias de Pensalvos e Parada de Monteiros	Vila Pouca de Aguiar	Vila Real	Dezembro	2016
404	33899,870	211911,310	A. H. Alto Tâmega - Albufeira	Levada	Arquitetura infraestrutural	Registo I	2016.12.13	2017.03.23	2017.03.29	Desbloqueada		Bouças de Salgueiros	Parada de Monteiros	União das freguesias de Pensalvos e Parada de Monteiros	Vila Pouca de Aguiar	Vila Real	Dezembro	2016
405	33876,420	211972,800	A. H. Alto Tâmega - Albufeira	Indeterminada	Indeterminada	Registo I	2016.12.13			Bloqueada		Rio Tâmega	Parada de Monteiros	União das freguesias de Pensalvos e Parada de Monteiros	Vila Pouca de Aguiar	Vila Real	Dezembro	2016
406	22512,080	205971,71	A. H. Daivões - Acesso C21	Mancha murária	Arquitetura agrícola	Registo I	2016.12.14	2016.12.16	2016.12.22	Demolida	2017.01.25	Veiga	Veiga, Daivões	Cavez	Ribeira de Pena	Vila Real	Dezembro	2016
407	22554,430	205993,010	LN Daivões - Reconstrução Encorvilhanos 30	Ribeiro murado	Arquitetura infraestrutural	Registo I	2016.12.14	2016.12.26	2017.01.03	Demolida	2017.01.25	Veiga	Veiga, Daivões	Ribeira de Pena (Isaiado) e Santo Aleixo de Além-Tâmega	Ribeira de Pena	Vila Real	Dezembro	2016
408	33895,992	211583,759	A. H. Alto Tâmega - Albufeira	Abrigo semi-natural	Arquitetura agro-silvo-pecuária	Registo I	2016.12.22	2017.01.16	2017.01.17	Demolida (parcialmente)		Ribeiro do Carvalhal	Parada de Monteiros	União das freguesias de Pensalvos e Parada de Monteiros	Vila Pouca de Aguiar	Vila Real	Dezembro	2016
409	33926,684	211587,939	A. H. Alto Tâmega - Albufeira	Mancha murária	Arquitetura de comunicações e transportes	Registo I	2016.12.22			Bloqueada		Ribeiro do Carvalhal	Parada de Monteiros	União das freguesias de Pensalvos e Parada de Monteiros	Vila Pouca de Aguiar	Vila Real	Dezembro	2016
410	33956,555	211594,640	A. H. Alto Tâmega - Albufeira	Mancha murária	Arquitetura agrícola	Registo I	2016.12.28			Bloqueada		Ribeiro do Carvalhal	Parada de Monteiros	União das freguesias de Pensalvos e Parada de Monteiros	Vila Pouca de Aguiar	Vila Real	Dezembro	2016
411	36518,569	207398,710	A. H. Gouvães - Encorvilhanos 20 B	Complexo de nascentes	Arquitetura infraestrutural	Registo I	2016.12.28	2017.01.17	2017.01.17	Desbloqueada		Fonte do Mouro	Fonte do Mouro	Santa Marinha	Ribeira de Pena	Vila Real	Dezembro	2016
412	35544,489	207432,781	A. H. Gouvães - Encorvilhanos 20 B	Mancha murária	Arquitetura agrícola	Registo I	2016.12.28	2017.01.24	2017.01.25	Demolida	2017.01.30	Fonte do Mouro	Fonte do Mouro	Santa Marinha	Ribeira de Pena	Vila Real	Dezembro	2016
413	23350,540	207334,180	LN 60kV Daivões - Ribeira de Pena (AP-1) LN 60kV Daivões - Ribeira de Pena (AP-1)	Mancha murária	Arquitetura agrícola	Condicionada ao Projeto	2016.12.12			Identificada		Sobreira	Cunhas	União de freguesias de Gondiães e Vilar de Cunhas	Cabeceiras de Basto	Braga	Dezembro	2016
414	23391,103	207385,423	LN 60kV Daivões - Ribeira de Pena (AP-1)	Levada	Arquitetura infraestrutural	Condicionada ao Projeto	2016.12.12			Identificada		Sobreira	Cunhas	União de freguesias de Gondiães e Vilar de Cunhas	Cabeceiras de Basto	Braga	Dezembro	2016
415	23627,710	207643,600	LN 60kV Daivões - Ribeira de Pena (AP-1)	Abrigo semi-natural	Arquitetura agro-silvo-pecuária	Condicionada ao Projeto	2016.12.12			Identificada		Picoto da Ribeira	Cunhas	União de freguesias de Gondiães e Vilar de Cunhas	Cabeceiras de Basto	Braga	Dezembro	2016
416	23604,430	207674,380	LN 60kV Daivões - Ribeira de Pena (AP-1)	Caminho / Via	Arquitetura de comunicações e transportes	Condicionada ao Projeto	2016.12.12			Identificada		Picoto da Ribeira	Cunhas	União de freguesias de Gondiães e Vilar de Cunhas	Cabeceiras de Basto	Braga	Dezembro	2016
417	23581,250	207674,300	LN 60kV Daivões - Ribeira de Pena (AP-1)	Levada	Arquitetura infraestrutural	Condicionada ao Projeto	2016.12.12			Identificada		Picoto da Ribeira	Cunhas	União de freguesias de Gondiães e Vilar de Cunhas	Cabeceiras de Basto	Braga	Dezembro	2016
418	23897,763	207938,771	LN 60kV Daivões - Ribeira de Pena (AP-1)	Mancha murária	Arquitetura agrícola	Condicionada ao Projeto	2016.12.12			Identificada		Picoto da Ribeira	Cunhas	União de freguesias de Gondiães e Vilar de Cunhas	Cabeceiras de Basto	Braga	Dezembro	2016
419	24182,180	208200,770	LN 60kV Daivões - Ribeira de Pena (AP-1)	Exploração mineira	Arquitetura industrial	Condicionada ao Proj

NUM_REGISTO	X	Y	PROJETO	TIPOLOGIA	CATEGORIA	REGISTO	DATA DE IDENTIFICAÇÃO	FIP - ENVIADO TUTELA	FIP - APROVADO	ESTADO_CONDIÇÃO	DATA AFETAÇÃO	TOPONIMO	LUGAR	FREQUESIA	CONCELHO	DISTRITO	MES	ANO
559	34137,270	202602,940	A. H. Gouvães - Albufeira	Abrigo semi-natural	Arquitetura agro-silvo-pecuária	Sem registo	2017.05.15			Identificada		Fonte da Bica	Carrazedo do Alvão	Alvão	Vila Pouca de Aguiar	Vila Real	Maio	2017
560	34252,906	203484,124	A. H. Gouvães - Albufeira	Caminho / Via	Arquitetura de comunicações e transportes	Sem registo	2017.05.15			Identificada		Fonte da Bica	Carrazedo do Alvão	Alvão	Vila Pouca de Aguiar	Vila Real	Maio	2017
561	32995,990	211588,480	A.H. Alto Tâmega - Encontrares Lab	Lagar	Arquitetura agrícola	Registo II	2017.05.23			Demolida	2017.07.03	Camuro	Seirós	Canedo	Ribeira de Pena	Vila Real	Maio	2017
562	22813,690	207030,130	A.H. Davões - Encontrêmos 22b	Mancha de dispersão de materialidades	Arqueológico	Sem registo	2017.05.23			Identificada		Tapadas Novas	Rabiçais	Cavez	Cabeceiras de Basto	Braga	Maio	2017
563	29286,983	207520,633	A.H. Gouvães - Acesso B2/C2	Tanque	Arquitetura infraestrutural	Registo I	2017.05.30	2017.05.31	2017.06.16	Demolida	2017.06.27	Granja Velha	Granja Velha	Santa Marinha	Ribeira de Pena	Vila Real	Maio	2017
564	33397,660	211800,880	A.H. Alto Tâmega - Barragem	Lagar	Arquitetura agrícola	Registo II	2017.05.31			Bloqueada		Vinha Velha	Seirós	Canedo	Ribeira de Pena	Vila Real	Maio	2017
565	21827,820	205945,920	A.H.Gouvães - Albufeira	Propriedade rural	Arquitetura agro-silvopastoril	Sem registo	2017.06.01			Identificada		Bouça	Rabiçais	Cavez	Cabeceiras de Basto	Braga	Junho	2017
566	21676,431	205966,312	A.H.Gouvães - Albufeira	Propriedade rural	Arquitetura agro-silvopastoril	Sem registo	2017.06.01			Identificada		Bouça	Rabiçais	Cavez	Cabeceiras de Basto	Braga	Junho	2017
567	21698,38	205964,78	A.H.Gouvães - Albufeira	Levada	Arquitetura infraestrutural	Sem registo	2017.06.01			Identificada		Bouça	Rabiçais	Cavez	Cabeceiras de Basto	Braga	Junho	2017
568	21869,77	206012,32	A.H.Gouvães - Albufeira	Portão	Arquitetura de comunicações e transportes	Sem registo	2017.06.01			Identificada		Bouça	Rabiçais	Cavez	Cabeceiras de Basto	Braga	Junho	2017
569	21869,68	206009,72	A.H.Gouvães - Albufeira	Tanque de caldas	Arquitetura agrícola	Sem registo	2017.06.01			Identificada		Bouça	Rabiçais	Cavez	Cabeceiras de Basto	Braga	Junho	2017
570	21495,588	205915,937	A.H.Gouvães - Albufeira	Propriedade rural	Arquitetura agro-silvopastoril	Sem registo	2017.06.01			Identificada		Rabiçais	Rabiçais	Cavez	Cabeceiras de Basto	Braga	Junho	2017
571	21465,716	205916,581	A.H.Gouvães - Albufeira	Ribeiro murado	Arquitetura agrícola	Sem registo	2017.06.01			Identificada		Rabiçais	Rabiçais	Cavez	Cabeceiras de Basto	Braga	Junho	2017
572	21293,446	205911,175	A.H.Gouvães - Albufeira	Propriedade rural	Arquitetura agro-silvopastoril	Sem registo	2017.06.01			Identificada		Quinta do Carvalho	Rabiçais	Cavez	Cabeceiras de Basto	Braga	Junho	2017
573	21003,991	205848,746	A.H.Gouvães - Albufeira	Caminho / Via	Arquitetura de comunicações e transportes	Sem registo	2017.06.01			Identificada		Vinhela	Moimenta	Cavez	Cabeceiras de Basto	Braga	Junho	2017
574	20790,366	205829,03	A.H.Gouvães - Albufeira	Mancha murária	Arquitetura agrícola	Sem registo	2017.06.01			Identificada		Vinhela	Moimenta	Cavez	Cabeceiras de Basto	Braga	Junho	2017
575	20818,97	205843,92	A.H.Gouvães - Albufeira	Mancha murária	Arquitetura agrícola	Sem registo	2017.06.01			Identificada		Vinhela	Moimenta	Cavez	Cabeceiras de Basto	Braga	Junho	2017
576	20732,200	205783,510	A.H.Gouvães - Albufeira	Abrigo natural	Arquitetura agro-silvo-pecuária	Sem registo	2017.06.01			Identificada		Vinhela	Moimenta	Cavez	Cabeceiras de Basto	Braga	Junho	2017
577	20561,765	205618,422	A.H.Gouvães - Albufeira	Mancha murária	Arquitetura agrícola	Sem registo	2017.06.01			Identificada		Moimenta	Moimenta	Cavez	Cabeceiras de Basto	Braga	Junho	2017
578	20541,48	205598,69	A.H.Gouvães - Albufeira	Abrigo semi-natural	Arquitetura agro-silvo-pecuária	Sem registo	2017.06.01			Identificada		Moimenta	Moimenta	Cavez	Cabeceiras de Basto	Braga	Junho	2017
579	20513,17	205605,37	A.H.Gouvães - Albufeira	Propriedade rural	Arquitetura agro-silvopastoril	Sem registo	2017.06.01			Identificada		Moimenta	Moimenta	Cavez	Cabeceiras de Basto	Braga	Junho	2017
580	20528,170	205565,980	A.H.Gouvães - Albufeira	Mancha murária	Arquitetura agrícola	Sem registo	2017.06.01			Identificada		Moimenta	Moimenta	Cavez	Cabeceiras de Basto	Braga	Junho	2017
581	20529,39	205517,06	A.H.Gouvães - Albufeira	Mancha murária	Arquitetura agrícola	Sem registo	2017.06.01			Identificada		Moimenta	Moimenta	Cavez	Cabeceiras de Basto	Braga	Junho	2017
582	20258,94	205264,91	A.H.Gouvães - Albufeira	Levada	Arquitetura infraestrutural	Sem registo	2017.06.01			Identificada		Quinta da Ponte	Ponte de Cavez	Cavez	Cabeceiras de Basto	Braga	Junho	2017
583	20260,481	205225,504	A.H.Gouvães - Albufeira	Caminho / Via	Arquitetura de comunicações e transportes	Sem registo	2017.06.01			Identificada		Quinta da Ponte	Ponte de Cavez	Cavez	Cabeceiras de Basto	Braga	Junho	2017
584	20138,67	204949,89	A.H.Gouvães - Albufeira	Fonte	Arquitetura infraestrutural	Sem registo	2017.06.01			Identificada		Veiga	Ponte de Cavez	Cavez	Cabeceiras de Basto	Braga	Junho	2017
585	20237,98	204961,52	A.H.Gouvães - Albufeira	Mancha murária	Arquitetura agrícola	Sem registo	2017.06.01			Identificada		Veiga	Ponte de Cavez	Cavez	Cabeceiras de Basto	Braga	Junho	2017
586	20245,86	204980,42	A.H.Gouvães - Albufeira	Bocalco	Arquitetura agrícola	Sem registo	2017.06.01			Identificada		Veiga	Ponte de Cavez	Cavez	Cabeceiras de Basto	Braga	Junho	2017
587	20253,07	204989,89	A.H.Gouvães - Albufeira	Estação Hidrométrica	Arquitetura científica	Sem registo	2017.06.01			Identificada		Veiga	Ponte de Cavez	Cavez	Cabeceiras de Basto	Braga	Junho	2017
588	20412,36	205142,49	A.H.Gouvães - Albufeira	Tanque / mina / represa	Arquitetura infraestrutural	Sem registo	2017.06.01			Identificada		Arosa	Arosa	Cavez	Cabeceiras de Basto	Braga	Junho	2017
589	20440,4	205265,67	A.H.Gouvães - Albufeira	Propriedade rural	Arquitetura agro-silvopastoril	Sem registo	2017.06.01			Identificada		Arosa	Arosa	Cavez	Cabeceiras de Basto	Braga	Junho	2017
590	20602,5	205505,1	A.H.Gouvães - Albufeira	Propriedade rural	Arquitetura agro-silvopastoril	Sem registo	2017.06.01			Identificada		Arosa	Arosa	Cavez	Cabeceiras de Basto	Braga	Junho	2017
591	20681,	205589,37	A.H.Gouvães - Albufeira	Propriedade rural	Arquitetura agro-silvopastoril	Sem registo	2017.06.01			Identificada		Arosa	Arosa	Cavez	Cabeceiras de Basto	Braga	Junho	2017
592	20637,44	205546,3	A.H.Gouvães - Albufeira	Anexo agrícola	Arquitetura agrícola	Sem registo	2017.06.01			Identificada		Arosa	Arosa	Cavez	Cabeceiras de Basto	Braga	Junho	2017
593	20819,701	205708,492	A.H.Gouvães - Albufeira	Propriedade rural	Arquitetura agro-silvopastoril	Sem registo	2017.06.01			Identificada		Arosa	Arosa	Cavez	Cabeceiras de Basto	Braga	Junho	2017
594	21164,968	205812,912	A.H.Gouvães - Albufeira	Propriedade rural	Arquitetura agro-silvopastoril	Sem registo	2017.06.01			Identificada		Arosa	Arosa	Cavez	Cabeceiras de Basto	Braga	Junho	2017
595	21389,113	205855,469	A.H.Gouvães - Albufeira	Indeterminada	Indeterminada	Em análise	2017.06.01			Identificada		Arosa	Arosa	Cavez	Cabeceiras de Basto	Braga	Junho	2017
596	21455,67	205803,14	A.H.Gouvães - Albufeira	Tanque de caldas	Arquitetura agrícola	Sem registo	2017.06.01			Identificada		Arosa	Arosa	Cavez	Cabeceiras de Basto	Braga	Junho	2017
597	21574,956	205835,029	A.H.Gouvães - Albufeira	Mancha murária	Arquitetura agrícola	Sem registo	2017.06.01			Identificada		Arosa	Arosa	Cavez	Cabeceiras de Basto	Braga	Junho	2017
598	21799,692	205897,595	A.H.Gouvães - Albufeira	Moinho	Arquitetura agrícola	Em análise	2017.06.01			Identificada		Arosa	Arosa	Cavez	Cabeceiras de Basto	Braga	Junho	2017
599	21869,579	205863,075	A.H.Gouvães - Albufeira	Propriedade rural	Arquitetura agro-silvopastoril	Sem registo	2017.06.01			Identificada		Arosa	Arosa	Cavez	Cabeceiras de Basto	Braga	Junho	2017
600	21479,077	205876,238	A.H.Gouvães - Albufeira	Açude	Arquitetura infraestrutural	Registo I	2017.06.01			Bloqueada		Rabiçais/ Arosa	Rabiçais/ Arosa	Cavez	Cabeceiras de Basto	Braga	Junho	2017
601	20814,972	205808,028	A.H.Gouvães - Albufeira	Açude	Arquitetura infraestrutural	Registo I	2017.06.01			Bloqueada		Vinhela/ Arosa	Moimenta/ Arosa	Cavez	Cabeceiras de Basto	Braga	Junho	2017
602	34361,490	211552,380	A.H. Alto Tâmega - Acesso C26	Marco de divisão administrativa / propriedade	Estrutura construída político-administrativa	Sem registo	2017.06.02			Identificada		Bouças de Salgueiros	Parada de Monteiros	União das freguesias de Pericoábos e Parada de Monteiros	Vila Pouca de Aguiar	Vila Real	Junho	2017
603	33725,690	211382,880	A.H. Alto Tâmega - Estaleiro 13b	Grafismos rupestres	Arqueológico	Sem registo	2017.06.02			Identificada		Alto do Calichoso	Parada de Monteiros	União das freguesias de Pericoábos e Parada de Monteiros	Vila Pouca de Aguiar	Vila Real	Junho	2017
604	33708,260	211532,430	A.H. Alto Tâmega - Estaleiro 13a	Caminho / Via	Arquitetura de comunicações e transportes	Sem registo	2017.06.02			Demolida (parcialmente)	2017.08.04	Alto do Calichoso	Parada de Monteiros	União das freguesias de Pericoábos e Parada de Monteiros	Vila Pouca de Aguiar	Vila Real	Junho	2017
605	32111,690	211841,330	A.H. Alto Tâmega - Acesso B3/C25	Propriedade rural	Arquitetura residencial	Registo I	2017.06.02	2017.06.26	2017.08.22	Desbloqueada		Hortas	Seirós	Canedo	Ribeira de Pena	Vila Real	Junho	2017
606	34174,840	210877,460	A.H. Alto Tâmega - Acesso C28	Caminho / Via	Arquitetura de comunicações e transportes	Sem registo	2017.06.05			Identificada		Ribeiro do Carvalhal	Parada de Monteiros	União das freguesias de Pericoábos e Parada de Monteiros	Ribeira de Pena	Vila Real	Junho	2017
607	29264,033	207473,714	A. H. Gouvães - Acesso B2/C2	Propriedade rural	Arquitetura agrícola	Registo I	2017.06.07	2017.06.26	2017.08.22	Demolida (parcialmente)	2017.08.22	Granja Velha	Granja Velha	Santa Marinha	Ribeira de Pena	Vila Real	Junho	2017
608	29310,210	207475,810	A. H. Gouvães - Acesso B2/C2	Caminho / Via	Arquitetura de comunicações e transportes	Sem registo	2017.06.07			Identificada		Granja Velha	Granja Velha	Santa Marinha	Ribeira de Pena	Vila Real	Junho	2017
609	29328,050	207465,150	A. H. Gouvães - Acesso B2/C2	Tanque	Arquitetura infraestrutural	Sem registo	2017.06.07			Identificada		Granja Velha	Granja Velha	Santa Marinha	Ribeira de Pena	Vila Real	Junho	2017
610	29247,330	207479,080	A. H. Gouvães - Acesso B2/C2	Ribeiro murado	Arquitetura agrícola	Registo I	2017.06.07	2017.06.13	2017.06.14	Demolida (parcialmente)	2017.06.20	Granja Velha	Granja Velha	Santa Marinha	Ribeira de Pena	Vila Real	Junho	2017
611	29214,450	207456,730	A. H. Gouvães - Acesso B2/C2	Complexo hidráulico	Arquitetura infraestrutural	Registo I	2017.06.07		2017.07.04	Demolida (parcialmente)	2017.07.17	Cortinha de Cima	Balteiro	União das freguesias de Ribeira de Pena (Santalha) e Cerva (Nossa Senhora do Pilar, Cerva)	Ribeira de Pena	Vila Real	Junho	2017
612	29231,888	207425,922	A. H. Gouvães - Acesso B2/C2	Tanque	Arquitetura infraestrutural	Sem registo	2017.06.07			Identificada		Cortinha de Cima	Balteiro	União das freguesias de Ribeira de Pena (Santalha) e Cerva (Nossa Senhora do Pilar, Cerva)	Ribeira de Pena	Vila Real	Junho	2017
613	29175,831	207519,960	A. H. Gouvães - Acesso B2/C2	Propriedade rural	Arquitetura agrícola	Registo I	2017.06.07	2017.07.11	2017.08.22	Demolida (parcialmente)	2017.08.28	Cortinha de Cima	Balteiro	União das freguesias de Ribeira de Pena (Santalha) e Cerva (Nossa Senhora do Pilar, Cerva)	Ribeira de Pena	Vila Real	Junho	2017
614	29158,329	207471,533	A. H. Gouvães - Acesso B2/C2	Caminho / Via	Arquitetura de comunicações e transportes	Sem registo	2017.06.07			Identificada		Balteiro	Balteiro	União das freguesias de Ribeira de Pena (Santalha) e Cerva (Nossa Senhora do Pilar, Cerva)	Ribeira de Pena	Vila Real	Junho	2017
615	30043,000	208896,040	[illegible]	Propriedade rural	Arquitetura agro-silvopastoril	Registo I	2017.06.08			Bloqueada		Barbeito	Viela	Santa Marinha	Ribeira de Pena	Vila Real	Junho	2017
616	29943,630	208681,450	[illegible]	Propriedade rural	Arquitetura agro-silvopastoril	Registo I	2017.06.08	2017.07.13	2017.08.22	Desbloqueada		Barbeito	Viela	Santa Marinha	Ribeira de Pena	Vila Real	Junho	2017
617	29988,970	208745,440	[illegible]	Mina de água	Arquitetura agrícola	Registo I	2017.06.08	2017.07.07	2017.08.22	Desbloqueada		Barbeito	Viela	Santa Marinha	Ribeira de Pena	Vila Real	Junho	2017
618	32647,310	211226,680	A.H. Alto Tâmega - B25/C25	Abrigo semi-natural	Arquitetura agro-silvo-pecuária	Registo I	2017.06.13	2017.06.26	2017.08.22	Desbloqueada		Alto da Mejoada	Seirós	Canedo	Ribeira de Pena	Vila Real	Junho	2017
619	29789,820	208591,900	[illegible]	Mancha murária	Arquitetura agrícola	Registo I	2017.06.28	2017.07.07	2017.08.22	Desbloqueada		Barbeito	Viela	Santa Marinha	Ribeira de Pena	Vila Real	Junho	2017
620	32811,810	204584,950	A. H. Gouvães - Trajeto de Antiguos Habitantes	Caminho / Via	Arquitetura de comunicações e transportes	Sem registo	2017.06.28			Identificada		Portelo/Ihas	Santa Marta do Alvão	Alvão	Vila Pouca de Aguiar	Vila Real	Julho	2017
621	30438,060	205460,030	A. H. Gouvães - Acesso B10	Grafismos rupestres	Arqueológico	Sem registo	2017.07.03			Identificada		Água Levada	Água Levada	Santa Marinha	Ribeira de Pena	Vila Real	Julho	2017
622	32119,817	206350,673	A.H. Davões - Acesso C21	Caminho / Via	Arquitetura de comunicações e transportes	Sem registo	2017.07.06			Identificada		Cerca do Casuto	Raviçais	Cavez	Cabeceiras de Basto	Vila Real	Julho	2017
623	32409,750	206788,380	A.H. Davões - Encontrêmos 22b	Achado isolado	Arqueológico	Sem registo	2017.07.13			Identificada		Tapadas Novas	Raviçais	Cavez	Cabeceiras de Basto	Vila Real	Julho	2017
624	34444,235	201952,823	A.H.Gouvães - Albufeira	Portão	Arquitetura de comunicações e transportes	Registo I	2017.07.20			Bloqueada		Bouça	Gouvães da Serra	Avião	Vila Pouca de Aguiar	Vila Real	Julho	2017
625	34353,768	201628,74	A.H.Gouvães - Albufeira	Portão	Arquitetura de comunicações e transportes	Registo I	2017.07.20			Bloqueada		Bouça	Gouvães da Serra	Avião	Vila Pouca de Aguiar	Vila Real	Julho	2017
626	34293,131	201597,293	A.H.Gouvães - Albufeira	Represa / levada	Arquitetura infraestrutural	Registo I	2017.07.20			Bloqueada		Bouça	Gouvães da Serra	Avião	Vila Pouca de Aguiar	Vila Real	Julho	2017
627	34228,044	201502,715	A.H.Gouvães - Albufeira	Ponte/Pontão	Arquitetura de comunicações e transportes	Registo I	2017.07.20			Bloqueada		Bouça	Gouvães da Serra	Avião	Vila Pouca de Aguiar	Vila Real	Julho	2017
628	34284,604	201576,622	A.H.Gouvães - Albufeira	Portão	Arquitetura de comunicações e transportes	Registo I	2017.07.20			Bloqueada		Bouça	Gouvães da Serra	Avião	Vila Pouca de Aguiar	Vila Real	Julho	2017
629	34344,308	201555,664	A.H.Gouvães - Albufeira	Portão	Arquitetura de comunicações e transportes	Sem registo	2017.07.20			Identificada		Bouça	Gouvães da Serra	Avião	Vila Pouca de Aguiar	Vila Real	Julho	2017
630	34411,33	201804,15	A.H.Gouvães - Albufeira	Poldras	Arquitetura de comunicações e transportes	Registo I	2017.07.20			Bloqueada		Bouça	Gouvães da Serra	Avião	Vila Pouca de Aguiar	Vila Real	Julho	2017
631	34324,825	201493,232	A.H.Gouvães - Albufeira	Caminho / Via	Arquitetura de comunicações e transportes	Registo I	2017.07.20			Bloqueada		Bouça	Gouvães da Serra	Avião	Vila Pouca de Aguiar	Vila Real	Julho	2017
632	34448,637	201953,714	A.H.Gouvães - Albufeira	Ribeiro murado	Arquitetura agrícola	Registo I	2017.07.20			Bloqueada		Bouça	Gouvães da Serra	Avião	Vila Pouca de Aguiar	Vila Real	Julho	2017
633	34394,783	201945,963	A.H.Gouvães - Albufeira	Levada	Arquitetura infraestrutural	Registo I	2017.07.20			Bloqueada		Bouça	Gouvães da Serra	Avião	Vila Pouca de Aguiar	Vila Real	Julho	2017
634	22735,185	206931,150	A.H. Davões - Encontrêmos 22a	Abrigo natural	Arquitetura agro-silvo-pecuária	Sem registo	2017.07.20			Identificada		Tapadas Novas	Cavez	Cavez	Cabeceiras de Basto	Vila Real	Julho	2017
635	29171,064	207573,921	A.H. Gouvães - B2/C2	Casa	Arquitetura residencial	Sem registo	2017.07.24			Identificada		Balteiro	Balteiro	União das freguesias de Ribeira de Pena (Santalha) e Cerva (Nossa Senhora do Pilar, Cerva)	Ribeira de Pena	Vila Real	Julho	2017
636	33718,909	202773,314	A. H. Gouvães - Projecto entalamo 3a	Abrigo natural	Arquitetura agro-silvo-pecuária	Sem registo	2017.07.26			Identificada		Penocas	Carrazedo do Alvão	Alvão	Vila Pouca de Aguiar	Vila Real	Julho	2017
637	33753,848	202710,003	A.H.Gouvães - Projecto entalamo 3a	Passagem a vau	Arquitetura de comunicações e transportes	Sem registo	2017.07.26			Identificada		Rio Torno	Gouvães da Serra / Carrazedo do Alvão	Alvão	Vila Pouca de Aguiar	Vila Real	Julho	2017
638	33762,983	202564,808	A.H.Gouvães - Acesso C18	Banco pastor	Arquitetura agro-silvo-pecuária	Sem registo	2017.07.26			Identificada		Alto das Saínças	Gouvães da Serra	Alvão	Vila Pouca de Aguiar	Vila Real	Julho	2017
639	33757,519	202554,117	A.H.Gouvães - Acesso C16	Caminho / Via	Arquitetura de comunicações e transportes	Registo I	2017.07.26			Bloqueada		Alto das Saínças	Gouvães da Serra	Alvão	Vila Pouca de Aguiar	Vila Real	Julho	2017
640	29681,850	208074,380	A.H. Gouvães - B2/C2	Represa / levada	Arquitetura infraestrutural	Sem registo	2017.07.27			Identificada		Fragalinha	Fragalinha	Santa Marinha	Ribeira de Pena	Vila Real	Julho	2017
641	33801,080	200852,890	[illegible]	Abrigo semi-natural	Arquitetura agro-silvo-pecuária	Sem registo	2017.08.01			Identificada		Carjas	Parada de Monteiros	União das freguesias de Pericoábos e Parada de Monteiros	Vila Pouca de Aguiar	Vila Real	Agosto	2017
642	22121,06	205949,4	[illegible]	Conjunto molinológico	Arquitetura agrícola	Em análise	2017.08.24			Bloqueada		Vinhela	Moimenta	Cavez	Cabeceiras de Basto	Braga	Agosto	2017
643	22144,30	205948,93	[illegible]	Barragem	Arquitetura infraestrutural	Registo I	2017.08.24		2017.10.06	Desbloqueada		Nogueiro	Arosa	Cavez	Cabeceiras de Basto	Braga	Agosto	2017
644	22522,860	205952,490	[illegible]	Propriedade rural	Arquitetura agro-silvopastoril	Registo I	2017.08.31		2017.09.20	Demolida (parcialmente)	2017.10.25	Terrão	Dalvões / Arosa	[illegible]	Cabeceiras de Basto / Ribeira de Pena	Braga / Vila Real	Agosto	2017
645	29176,003	207506,163	A.H.Gouvães - B2/C2	Galeria indeterminada	Indeterminada	Sem registo	2017.09.04			Identificada		Cortinha de Cima	Balteiro	União das freguesias de Ribeira de Pena (Santalha) e Cerva (Nossa Senhora do Pilar, Cerva)	Ribeira de Pena	Vila Real	Setembro	2017
646	22246,640	206732,190	A.H. Davões - Encontrêmos 22b	Elementos de divisão administrativa / propriedade	Estrutura político-administrativa	Sem registo	2017.09.06			Identificada		Tapadas Novas	Moimenta	Cavez	Cabeceiras de Basto	Braga	Setembro	2017
647	29469,180	208159,520	A. H. Gouvães - Encontrêmos 29b - Ribeira Grande	Mina e represa	Arquitetura infraestrutural	Registo I	2017.09.28			Bloqueada		Cortinha	Fragalinha	Santa Marinha	Ribeira de Pena	Vila Real	Setembro	2017
648	29348,580	208131,840	A. H. Gouvães - Encontrêmos 29b - Ribeira Grande	Complexo hidráulico	Arquitetura infraestrutural	Sem registo	2017.09.28			Identificada		Cortinha	Fragalinha	Santa Marinha	Ribeira de Pena	Vila Real	Setembro	2017
649	29480,210	208183,390	A. H. Gouvães - Encontrêmos 29b - Ribeira Grande	Anexo agrícola	Arquitetura agrícola	Sem registo	2017.09.28			Identificada		Cortinha	Fragalinha	Santa Marinha	Ribeira de Pena	Vila Real	Setembro	2017
650	34611,410	202177,240	A. H. Gouvães - Albufeira	Pontão	Arquitetura de comunicações e transportes	Registo I	2017.10.04			Bloqueada		Rio Torno	Gouvães da Serra / Carrazedo do Alvão	Alvão	Vila Pouca de Aguiar	Vila Real	Outubro	2017
651	35184,750	201861,800	A. H. Gouvães - Albufeira	Banco pastor	Arquitetura agro-silvopastoril	Sem registo	2017.10.06			Identificada		Rio Torno	Gouvães da Serra	Alvão	Vila Pouca de Aguiar	Vila Real	Outubro	2017
652	34748,960	202072,540	A. H. Gouvães - Albufeira	Poldras	Arquitetura de comunicações e transportes	Registo I	2017.10.09			Bloqueada		Rio Torno	Gouvães da Serra	Alvão	Vila Pouca de Aguiar	vila Real	Outubro	2017
653	29600,420	208235,312	A. H. Davões - Albufeira	Caminho / Via	Arquitetura de comunicações e transportes	Registo I	2017.10.23			Bloqueada		Ramada	Paçó	Santa Marinha	Ribeira de Pena	Vila Real	Outubro	2017
654	29612,485	208244,203	A. H. Davões - Albufeira	Propriedade rural	Arquitetura agrícola	Registo I	2017.10.23			Bloqueada		Ramada	Paçó	Santa Marinha	Ribeira de Pena	Vila Real	Outubro	2017
655	29597,245	208221,553	A. H. Davões - Albufeira	Casa de habitação	Arquitetura residencial	Registo I	2017.10.23			Bloqueada		Ramada	Paçó	Santa Marinha	Ribeira de Pena	Vila Real	Outubro	2017
656	29583,275	208199,117	A. H. Davões - Albufeira	Casa de habitação	Arquitetura residencial	Registo I	2017.10.23			Bloqueada		Ramada	Paçó	Santa Marinha	Ribeira de Pena	Vila Real	Outubro	2017
657	29594,917	208205,890	A. H. Davões - Albufeira	Propriedade rural	Arquitetura agrícola	Registo I	2017.10.23			Bloqueada		Ramada	Paçó	Santa Marinha	Ribeira de Pena	Vila Real	Outubro	2017
658	29594,818	208193,814	A. H. Davões - Albufeira	Complexo hidraulico	Arquitetura agrícola	Em análise	2017.10.23			Identificada		Ramada	Paçó	Santa Marinha	Ribeira de Pena	Vila Real	Outubro	2017
659	30103,235	208704,754	A. H. Davões - Albufeira	Propriedade rural	Arquitetura agrícola	Registo I	2017.10.25			Bloqueada		Paçó	Paçó	Santa Marinha	Ribeira de Pena	Vila Real	Outubro	2017
660	21999,318	206225,249	A. H. Davões - Acesso C23	Propriedade rural	Arquitetura agrícola	Sem registo	2017.10.30			Identificada		Bouça	Raviçais	Cavez	Cabeceiras de Basto	Braga	Outubro	2017