

RELATÓRIO DE ACOMPANHAMENTO PÚBLICO

Pós - Avaliação

“Gasoduto Mangualde – Celorico - Guarda”

Agência Portuguesa do Ambiente

Setembro de 2011

ÍNDICE

1. INTRODUÇÃO
2. PERÍODO DE ACOMPANHAMENTO PÚBLICO
3. DOCUMENTOS PUBLICITADOS E LOCAIS DE CONSULTA
4. MODALIDADES DE PUBLICITAÇÃO
5. ANÁLISE DO ACOMPANHAMENTO PÚBLICO

ANEXO I – Abertura do Acompanhamento Público

- Lista de Entidades convidadas a participar no Acompanhamento Público
- Lista de Órgãos de Comunicação Social convidados a participar na divulgação do Acompanhamento Público

- o Junta de Freguesia de Açores (Celorico da Beira)
- o Junta de Freguesia de Velosa (Celorico da Beira)
- o Junta de Freguesia de Vila Franca do Deão (Guarda)
- o Junta de Freguesia de Rocamondo (Guarda)
- o Junta de Freguesia de Avelãs de Abom (Guarda)
- o Junta de Freguesia de Pêra do Moço (Guarda)
- o Junta de Freguesia de S. Miguel da Guarda (Guarda)
- o Junta de Freguesia de Guarda (S. Vicente) (Guarda)
- o Junta de Freguesia de Guarda (Sé) (Guarda)

4. MODALIDADES DE PUBLICITAÇÃO

A publicitação da fase de pós – avaliação incluindo o Acompanhamento Público foi feita por meio de:

- Afixação de Anúncio na CCDR Centro, Câmaras Municipais e Juntas de Freguesia acima referidas;
- Envio de Nota de Imprensa para os Órgãos de Comunicação Social constantes do Anexo I;
- Envio de ofício circular às entidades constantes no Anexo I.

5. ANÁLISE DO ACOMPANHAMENTO PÚBLICO

No período do Acompanhamento Público foram recebidos **3 pareceres** com a seguinte proveniência:

- o Câmara Municipal de Mangualde
- o Junta de Freguesia de Espinho (Mangualde)
- o André Barbosa

A **Câmara Municipal de Mangualde** envia carta com a implantação de um ovil a colidir com o traçado, na zona de Abrunhosa-a-Velha e refere, ainda, que a área onde será implantada uma indústria, na Zona de Várzea de Tavares, objecto de um PIN, que necessitará de uma grande quantidade de Gás Natural.

A **Junta de Freguesia de Espinho** solicita que a passagem da conduta de gás na estrada municipal nº 594 seja feita por debaixo do solo, evitando a danificação do pavimento da estrada, uma cobertura recente, evitando gastos de reconstrução posteriores.

Remete, em anexo, a cópia do mapa da passagem da conduta pela freguesia, assinalando o local onde gostaria que a conduta passasse.

André Barbosa refere que não é feita referência à situação de atravessamento da Quinta das Poldres, PK+42.000 da alternativa A (entre o Rio Mondego e a linha de Caminho de Ferro).

Refere que lhe foi comunicado durante o levantamento topográfico, que o tubo iria atravessar uma captação de água particular, (furo vertical sobre mina) de abastecimento a uma casa de habitação situada nesta mesma quinta.

Refere, ainda, que na área ocupada pela obra, encontram-se enterrados (com localização exacta desconhecida) os cabos eléctricos e tubo da referida captação e um tubo para captação de água de rega directamente no Rio Mondego.

Menciona que durante a marcação do corredor de trabalho voltou-se a verificar a mesma situação.

Refere, também, que a zona atravessada vai afectar uma área de cultivo (presentemente em pousio), cortando-a, e uma horta de Plantas Aromáticas e Medicinais (presentemente semi-desactivada devido a esta situação), ambas em Modo de Produção Biológico, obrigando ainda ao transplante de uma amendoeira, ao abate de pinheiros e à destruição de algumas espécies espontâneas com interesse



RELATÓRIO DO ACOMPANHAMENTO PÚBLICO DO PROJECTO

“Gasoduto Mangualde – Celorico - Guarda”

Rita Cardoso

Agência Portuguesa do Ambiente

Setembro de 2011

NOME	MORADA	LOCALIDADE
Redacção do "Jornal de Notícias"	Rua Gonçalo Cristóvão, 195 – 219	4049-011 PORTO
Redacção da T.S.F. Rádio Jornal	A/c Sr. José Milheiro Rua 3 da Matinha – Edifício Altejo – Piso 3 – Sala 301	1900 LISBOA
Redacção da Rádio Renascença	Rua Ivens, 14	1200-227 LISBOA
Redacção do Jornal Semanário Sol	Rua de São Nicolau, 120 – 5.º	1100-550 LISBOA
Redacção do Jornal "O Expresso"	Edifício S. Francisco de Sales Rua Calvet de Magalhães, 242	2770-022 Paço de Arcos
Redacção do "Diário de Notícias"	Av.ª da Liberdade, 266	1200 LISBOA
Redacção do Jornal "Correio da Manhã"	Av.ª João Crisóstomo, 72	1069-043 LISBOA
Redacção do "Jornal Público"	Rua Viriato, 13	1069-315 LISBOA
Redacção da Agência Lusa	Rua Dr. João Couto, Lote C - Apartado 4292	1507 LISBOA CODEX
Redacção da RTP	Avenida Marechal Gomes da Costa, 37	1849-030 LISBOA
Redacção da SIC	Estrada da Outurela	2795 LINDA-A-VELHA
Redacção da TVI	Rua Mário Castelhana, 40	2749-502 BARCARENA
Jornal do Centro	Bairro de S. João da Carreira, Rua Dona Maria Gracinda Torres Vasconcelos, lote 10 r/c, 3500-187 Viseu	3500-187 Viseu
Jornal de Notícias de Gouveia	R. Dr. António Mendes, 6290 Gouveia	6290 Gouveia
Rádio Antena Livre de Gouveia	Avenida dos Bom. Voluntários de Gouveia	6290 Gouveia
Jornal Nova Guarda	Rua António Sérgio, Edifício Liberal, Loja Q	6300 Guarda
Jornal Terras da Beira	Rua Soeiro Viegas 2B - Apartado 201	6300 Guarda
Jornal do Fundão	Rua Jornal do Fundão, 4/6	6231 Fundão Codex
Jornal A Guarda	Tipografia Marquês de Pombal 55-61, Véritas	6300-728 Guarda
Jornal O Interior	Rua da Corredoura, 80 - R/C Direito C	6300 Guarda
Rádio Atitude FM	Rua Batalha Reis	633-668 GUARDA
Rádio F	Rua Soeiro Viegas 2-b 6300-758 Guarda	6300-758 Guarda

Rita Cardoso

De: Sandra Pais [pdm@cmmangualde.pt]
Enviado: terça-feira, 6 de Setembro de 2011 15:48
Para: Rita Cardoso
Cc: Azeredo Helena; Eng Joaquim; filipe.pais@cmmangualde.pt
Assunto: Município de Mangualde - Gasoduto Mangualde - Celorico - Guarda
Anexos: reclamacao_junta_Espinho.pdf;
EIA_Gasoduto_mangualde_celorico_guarda_proposta_aprovada_AIA.dwg

Bom tarde D.ra Rita Cardoso


Dando continuidade ao email que lhe enviei no dia 2 de Novembro de 2010, e no âmbito da fase de pós - avaliação do procedimento de AIA do "Gasoduto Mangualde - Celorico - Guarda - PPA418", da qual decorre um período de acompanhamento público de 11 dias úteis, envio novamente um ficheiro em dwg com os seguintes elementos:

- Implantação de um ovil a colidir com o traçado, na zona de Abrunhosa-a-Velha.
- A área onde será implantada uma indústria, na Zona de Várzea de Tavares, objecto de um PIN, que necessitará de uma grande quantidade de Gás Natural.

Segue também em anexo uma sugestão apresentada pela Junta de Freguesia de Espinho.

Desde já agradecemos a vossa colaboração e disponibilidade.

Com os melhores cumprimentos



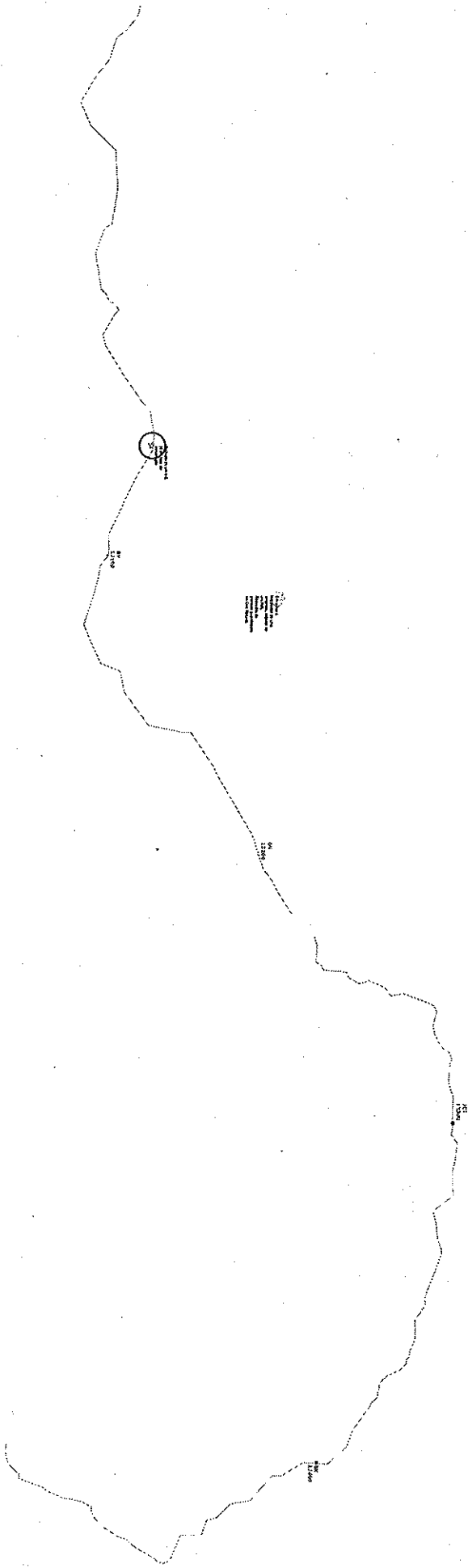
5 MANGUALDE
CÂMARA MUNICIPAL


SANDRA PAIS

Téc. Sup. Planeamento e Urbanismo
232 619 880
pdm@cmmangualde.pt

Câmara Municipal de Mangualde
Largo Dr. Couto, 3534-004 Mangualde
T: 232 619 880 | Fax: 232 623 958
www.cmmangualde.pt

1
2
3
4
5
6
7
8
9
10
11
12
13
14
15
16
17
18
19
20
21
22
23
24
25
26
27
28
29
30
31
32
33
34
35
36
37
38
39
40
41
42
43
44
45
46
47
48
49
50
51
52
53
54
55
56
57
58
59
60
61
62
63
64
65
66
67
68
69
70
71
72
73
74
75
76
77
78
79
80
81
82
83
84
85
86
87
88
89
90
91
92
93
94
95
96
97
98
99
100





Ex.mo.Senhor:
Presidente da Câmara
Municipal De Mangualde

Junta de Freguesia de Espinho
Município de Mangualde

12/10/2010
Doc. 07

Handwritten notes:
74-10-10
J. F. de S. Pedro
f. p. c.

Handwritten: 6688
Stamp: DIG 80
Data 10/10/2010

Assunto: Passagem do "Gasoduto Mangualde, Celorico, Guarda".

Como é do conhecimento, o " gasoduto Mangualde, Celorico, Guarda", vai passar também dentro dos limites da Freguesia de Espinho.

Assim sendo, a Junta de Freguesia de Espinho, vem pelo presente solicitar a Vossa Excelência, que interceda junto da empresa REN Gaseodutos Lda, para que aquando a passagem da conduta da gás na estrada municipal n.º 594, (que liga a estrada 534 até ao limite do concelho), esta fosse feita por debaixo da terra, evitando assim, a danificação do pavimento da estrada, que é uma cobertura recente, evitando assim gastos de reconstrução posteriores.

Em anexo, remetemos a cópia do mapa da passagem da conduta pela nossa freguesia, com um circulo assinalando o local onde gostaríamos que a conduta passasse por debaixo da terra.

Agradecemos desde já a atenção dispensada, ficamos a aguardar vossas prezadas notícias, tão breve quanto vos for possível,

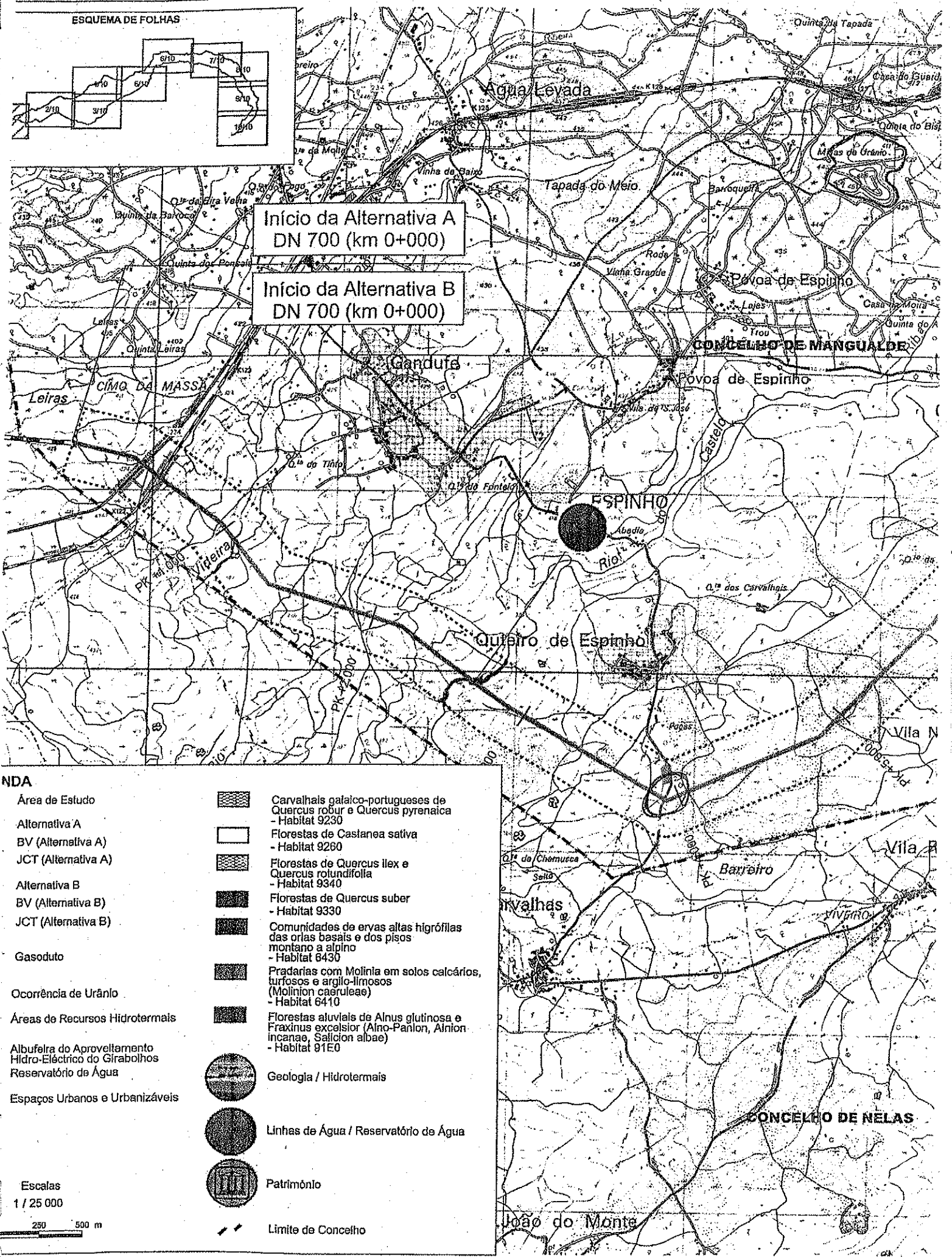
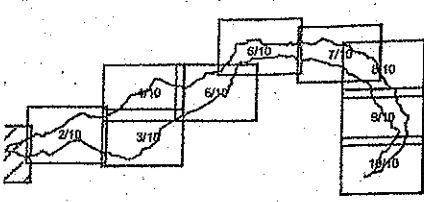
Com os melhores cumprimentos,

Stamp: FREGUESIA DE ESPINHO
Tesoureira
Signature: Marlene Silva Amaral Marques
Junta de Freguesia de Espinho - Mangualde

Handwritten note:
Ech assunto deve ser tratado pelo Sr. Presidente da Junta de Freguesia de Espinho
17/10/2010

Handwritten note:
Retirei copia
17/10/2010

ESQUEMA DE FOLHAS



Início da Alternativa A
DN 700 (km 0+000)

Início da Alternativa B
DN 700 (km 0+000)

NDA

Área de Estudo		Carvalhais galaico-portugueses de Quercus robur e Quercus pyrenaica - Habitat 9230
Alternativa A		Florestas de Castanea sativa - Habitat 9260
BV (Alternativa A)		Florestas de Quercus ilex e Quercus rotundifolia - Habitat 9340
JCT (Alternativa A)		Florestas de Quercus suber - Habitat 9330
Alternativa B		Comunidades de ervas altas higrófilas das orlas basais e dos pisos montano a alpino - Habitat 6430
BV (Alternativa B)		Pradarias com Molinia em solos calcários, turfosos e argilo-limosos (Molinion caeruleae) - Habitat 6410
JCT (Alternativa B)		Florestas aluviais de Alnus glutinosa e Fraxinus excelsior (Alno-Panlon, Alnion incanae, Salicion albae) - Habitat 91E0
Gasoduto		Geologia / Hidrotermais
Ocorrência de Urânio		Linhas de Água / Reservatório de Água
Áreas de Recursos Hidrotermais		Património
Albufeira do Aproveitamento Hidro-Eléctrico do Girabolhos Reservatório de Água		Limite de Concelho
Espaços Urbanos e Urbanizáveis		

Escalas
1 / 25 000

250 500 m

Rita Cardoso

De: Hugo Marques
Enviado: quinta-feira, 22 de Setembro de 2011 15:01
Para: Rita Cardoso
Assunto: FW: AIA2286

Hugo Miguel Marques

Gabinete de Avaliação de Impacte Ambiental

Telf. 21 472 8200 / Fax. 21 471 9074

www.apambiente.pt

-----Mensagem original-----

De: AIA
Enviada: quarta-feira, 21 de Setembro de 2011 18:52
Para: Hugo Marques
Assunto: FW: AIA2286

Cristina Russo

Chefe do Gabinete de Avaliação de Impacte Ambiental

cristina.russo@apambiente.pt

Tel: (351) 21 472 83 88/85 59 | fax: (351) 21 471 14 84

Rua da Murgueira, 9/9A - Zambujal Ap. 7585 | 2611-865 Amadora-

Portugal

-----Mensagem original-----

De: Quinta das Poldres Quinta Ecológica [<mailto:quintadaspoldres@gmail.com>]
Enviada: quarta-feira, 14 de Setembro de 2011 17:59
Para: AIA
Assunto: AIA2286

Boa tarde,

Ao verificar o parecer do CA relativo à AIA2286 - Gasoduto Mangualde-Celorico da Beira-Guarda, reparo que não é feita referência à situação de atravessamento da Quinta das Poldres, PK+42.000 da alternativa A (entre o Rio Mondego e a linha de Caminho de Ferro). Foi comunicado durante o levantamento topográfico, que o tubo iria atravessar uma captação de água particular, (furo vertical sobre mina) de abastecimento a uma casa de habitação situada nesta mesma quinta. Além disso, na área ocupada pela obra, encontram-se enterrados (com

localização exacta desconhecida) os cabos eléctricos e tubo da referida captação e um tubo para captação de água de rega directamente no Rio Mondego. Durante a marcação do corredor de trabalho (efectuada esta semana) voltou-se a verificar a mesma situação.

Convém referir que a zona atravessada vai afectar uma área de cultivo (presentemente em pousio), cortando-a, e uma horta de Plantas Aromáticas e Medicinais (presentemente semi-desactivada devido a esta situação), ambas em Modo de Produção Biológico, obrigando ainda ao transplante de uma amendoeira, ao abate de pinheiros e à destruição de algumas espécies espontâneas com interesse medicinal, pode também afectar o acesso a partes da exploração, visto ir atravessar pelo meio desta, cruzando um caminho.

Sendo a situação mais preocupante a captação de água, uma vez que a sua afectação impossibilitará a habitação na referida quinta, agradeço esclarecimento sobre esta situação, incluindo propostas para a resolução do problema.

Encontro-me disponível para receber a eventual visita de um técnico (agendar através do número 918 313 079 ou para o 925 122 346).

Com os melhores cumprimentos,
André Barbosa