

**LEGENDA**

**EXISTENTE**

- Linhas (Carris)
- Aqueduto do Alviela
- Identificação do Existente

**ABREVIATURAS**

- PMO Parque de Material e Oficinas
- PIR Passagem Inferior Rodoviária
- PIP Passagem Inferior Peões
- PSP Passagem Superior Peões
- PSR Passagem Superior Rodoviária
- PN Passagem de Nível

**PROJECTO**

- Quilometragem de Projecto
- Eixo - Alta Velocidade
- Eixo - Convencional
- Eixo - PMO
- Plataformas de Passageiros
- Obras de Arte Projectadas
- Limite de Intervenção do RECAPE 1
- Limite de Intervenção do RECAPE 2
- Limite de Intervenção do RECAPE 3
- Limite de Intervenção do RECAPE 4



Notas e historial de Alterações

Logótipos e informação complementar



NºDesenho RAVE: 02-ER-F50000000-AE-DWG-0001-00  
 NºDesenho FERBRITAS: 40577.PE.RECAPE.00.001  
 NºDesenho ECOSSISTEMA: 09024 Divisão RECAPE A3

Levantou  
 Desenhou  
 Projectou  
 Verificou



Direcção de Coordenação da Construção  
 Direcção de Projecto

Linha: Linha do Norte / Linha de Cintura  
 Local: Troço Areeiro / Sacavém  
 Fase do Projecto: Projecto de Execução  
 Especialidade Técnica: RECAPE  
 Nome do Empreendimento: Quadruplicação e Inserção da LAV  
 Título do Desenho: Divisão do Projecto de Execução em RECAPE (1/5)

ESTE DESENHO APENAS SE CONSIDERA VÁLIDO DESDE QUE ESTEJAM PREENCHIDOS OS CAMPOS DE APROVAÇÃO E INSERIDO O RESPECTIVO NUMERO SAP

O Responsável

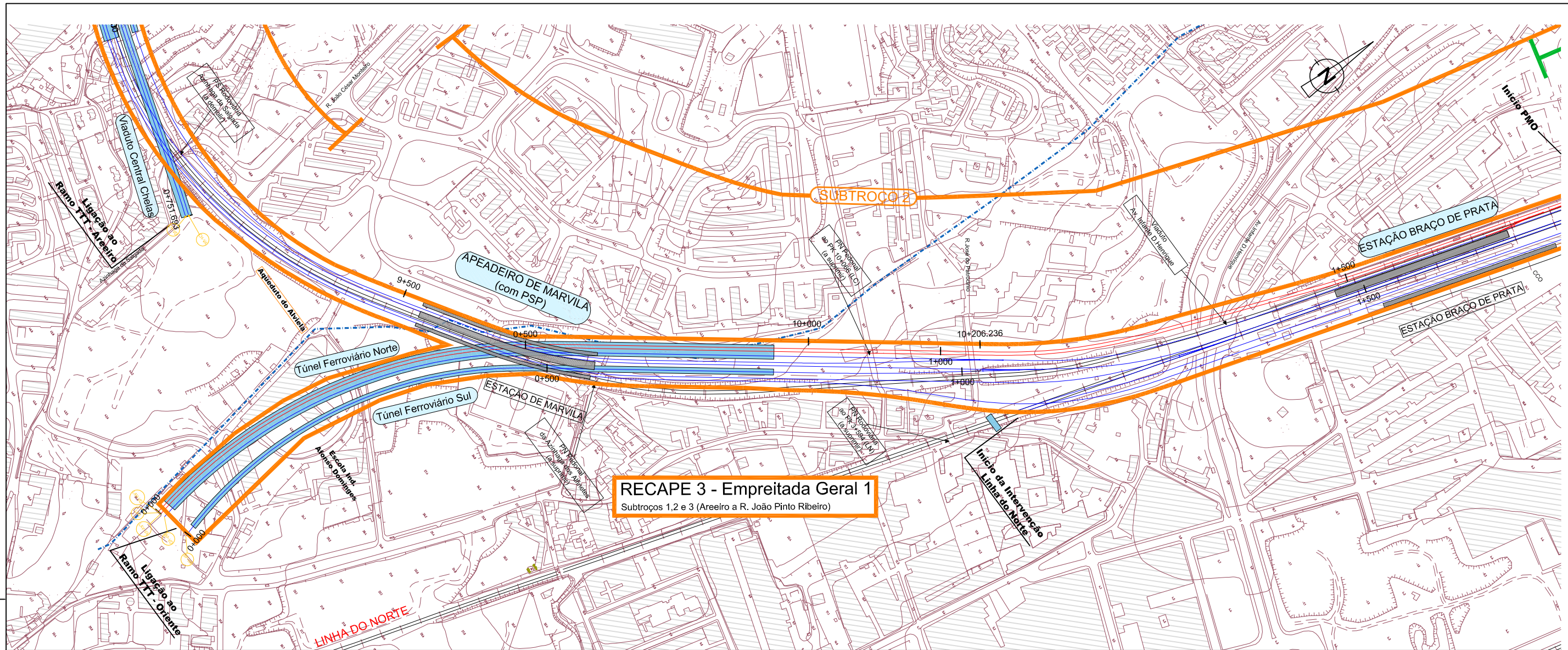
Escalas  
 1/5000

Tipo: - 10002224411 - 001 - 00  
 N.º SAP: 10002224411  
 N.º de Ordem no Projecto: 001  
 Versão: 00

O Coordenador Operacional  
 O Director de Projecto  
 Data :

420 mm x 297 mm





**RECAPE 3 - Empreitada Geral 1**  
Subtroços 1, 2 e 3 (Areiro a R. João Pinto Ribeiro)

**LEGENDA**

**EXISTENTE**

- Linhas (Carris)
- Aqueduto do Alviela
- Identificação do Existente

**ABREVIATURAS**

- PMO Parque de Material e Oficinas
- PIR Passagem Inferior Rodoviária
- PIP Passagem Inferior Peões
- PSP Passagem Superior Peões
- PSR Passagem Superior Rodoviária
- PN Passagem de Nível

**PROJECTO**

- 4+400 Quilometragem de Projecto
- Eixo - Alta Velocidade
- Eixo - Convencional
- Eixo - PMO
- Plataformas de Passageiros
- Obras de Arte Projectadas
- Limite de Intervenção do RECAPE 1
- Limite de Intervenção do RECAPE 2
- Limite de Intervenção do RECAPE 3
- Limite de Intervenção do RECAPE 4

Notas e historial de Alterações

Logótipos e informação complementar



NºDesenho RAVE: 02-ER-F50000000-AE-DWG-0002-00  
 NºDesenho FERBRITAS: 40577.PE.RECAPE.00.001  
 NºDesenho ECOSSISTEMA: 09024 Divisão RECAPE A3

Levantou  
 Desenhou  
 Projectou  
 Verificou

Direcção de Coordenação da Construção  
 Direcção de Projecto

Linha: Linha do Norte / Linha de Cintura  
 Local: Troço Areiro / Sacavém  
 Fase do Projecto: Projecto de Execução  
 Especialidade Técnica: RECAPE  
 Nome do Empreendimento: Quadruplicação e Inserção da LAV  
 Título do Desenho: Divisão do Projecto de Execução em RECAPE (2/5)

ESTE DESENHO APENAS SE CONSIDERA VÁLIDO DESDE QUE ESTEJAM PREENCHIDOS OS CAMPOS DE APROVAÇÃO E INSERIDO O RESPECTIVO NUMERO SAP

O Responsável

Escala: 1/5000

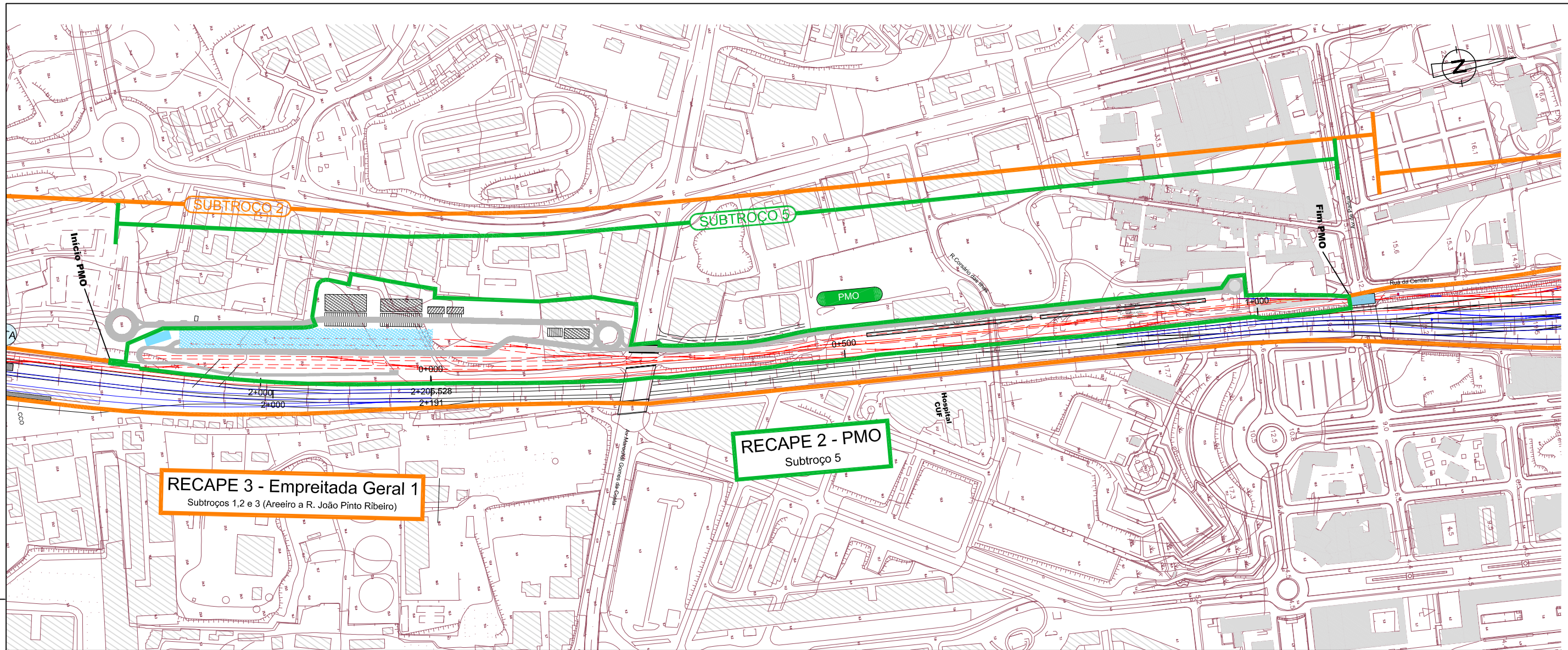
Tipo: - 10002224412 - 002 - 00  
 N.º SAP: 10002224412  
 N.º de Ordem no Projecto: 002  
 Versão: 00

O Coordenador Operacional  
 O Director de Projecto  
 Data:



420 mm x 297 mm





**LEGENDA**

**EXISTENTE**

- Linhas (Carris)
- Aqueduto do Alviela
- Identificação do Existente

**ABREVIATURAS**

- PMO Parque de Material e Oficinas
- PIR Passagem Inferior Rodoviária
- PIP Passagem Inferior Peões
- PSP Passagem Superior Peões
- PSR Passagem Superior Rodoviária
- PN Passagem de Nível

**PROJECTO**

- 4+400 Quilometragem de Projecto
- Eixo - Alta Velocidade
- Eixo - Convencional
- Eixo - PMO
- Plataformas de Passageiros
- Obras de Arte Projectadas
- Limite de Intervenção do RECAPE 1
- Limite de Intervenção do RECAPE 2
- Limite de Intervenção do RECAPE 3
- Limite de Intervenção do RECAPE 4



Notas e historial de Alterações

Logótipos e informação complementar



NºDesenho RAVE: 02-ER-F50000000-AE-DWG-0003-00  
 NºDesenho FERBRITAS: 40577.PE.RECAPE.00.001  
 NºDesenho ECOSISTEMA: 09024 Divisão RECAPE A3

Levantou  
 Desenhou  
 Projectou  
 Verificou



Direcção de Coordenação da Construção

Direcção de Projecto

Linha: Linha do Norte / Linha de Cintura  
 Local: Troço Areiro / Sacavém  
 Fase do Projecto: Projecto de Execução  
 Especialidade Técnica: RECAPE  
 Nome do Empreendimento: Quadruplicação e Inserção da LAV  
 Título do Desenho: Divisão do Projecto de Execução em RECAPE (3/5)

ESTE DESENHO APENAS SE CONSIDERA VÁLIDO DESDE QUE ESTEJAM PREENCHIDOS OS CAMPOS DE APROVAÇÃO E INSERIDO O RESPECTIVO NUMERO SAP

O Responsável

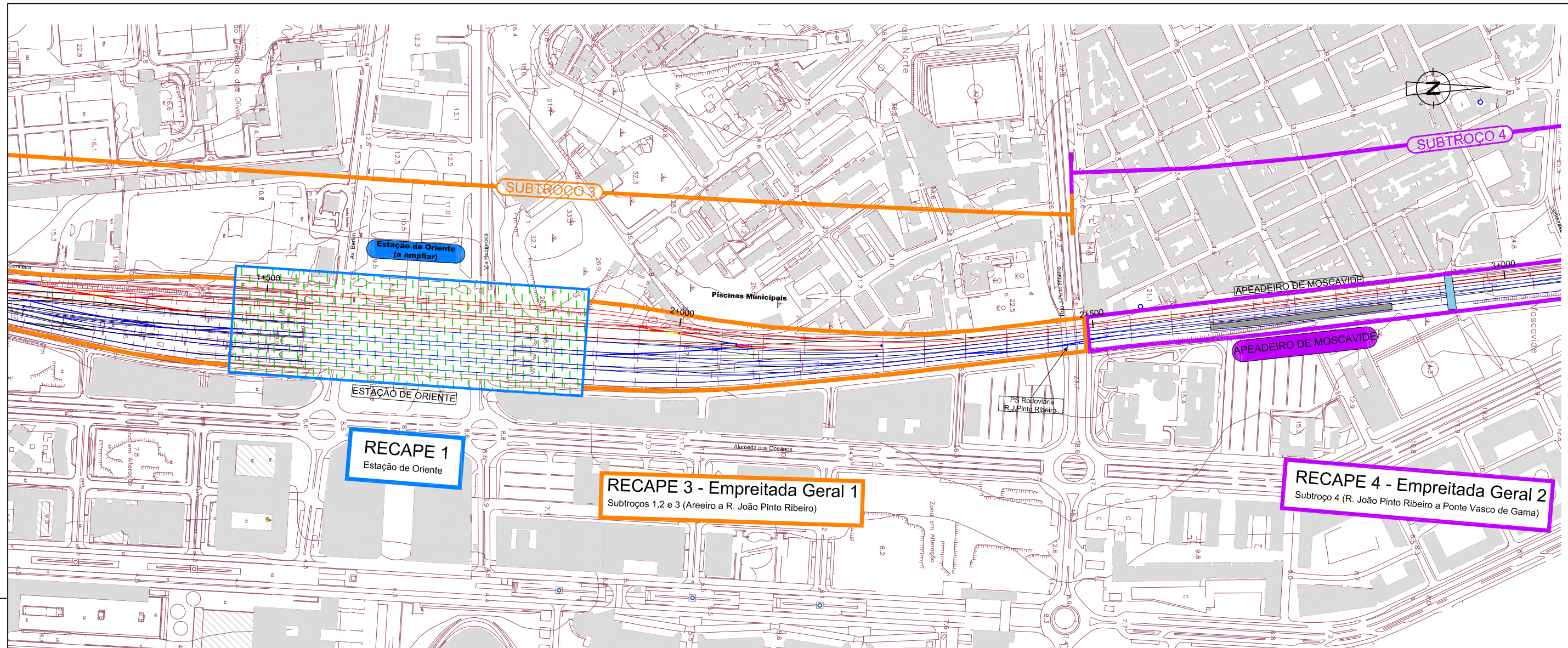
Escalas  
 1/5000

Tipo: - 10002224413 - 003 - 00  
 N.º SAP: 10002224413  
 N.º de Ordem no Projecto: 003  
 Versão: 00

O Coordenador Operacional  
 O Director de Projecto  
 Data :

420 mm x 297 mm





**LEGENDA**

**EXISTENTE**

- Linhas (Carris)
- Aqueduto do Alviela
- Identificação do Existente

**ABREVIATURAS**

- PMO Parque de Material e Oficinas
- PIR Passagem Inferior Rodoviária
- PIP Passagem Inferior Peões
- PSP Passagem Superior Peões
- PSR Passagem Superior Rodoviária
- PN Passagem de Nível

**PROJECTO**

- Quilometragem de Projecto
- Eixo - Alta Velocidade
- Eixo - Convencional
- Eixo - PMO
- Plataformas de Passageiros
- Obras de Arte Projectadas
- Limite de Intervenção do RECAPE 1
- Limite de Intervenção do RECAPE 2
- Limite de Intervenção do RECAPE 3
- Limite de Intervenção do RECAPE 4



Notas e historial de Alterações

Logótipos e informação complementar



NºDesenho RAVE: 02-ER-F50000000-AE-DWG-0004-00  
 NºDesenho FERBRITAS: 40577.PE.RECAPE.00.001  
 NºDesenho ECOSISTEMA: 09024 Divisão RECAPE A3

Levantou  
 Desenhou  
 Projectou  
 Verificou



Direcção de Coordenação da Construção  
 Direcção de Projecto

Linha: Linha do Norte / Linha de Cintura  
 Local: Troço Areiro / Sacavém  
 Fase do Projecto: Projecto de Execução  
 Especialidade Técnica: RECAPE  
 Nome do Empreendimento: Quadruplicação e Inserção da LAV  
 Título do Desenho: Divisão do Projecto de Execução em RECAPE (4/5)

ESTE DESENHO APENAS SE CONSIDERA VÁLIDO DESDE QUE ESTEJAM PREENCHIDOS OS CAMPOS DE APROVAÇÃO E INSERIDO O RESPECTIVO NUMERO SAP

O Responsável

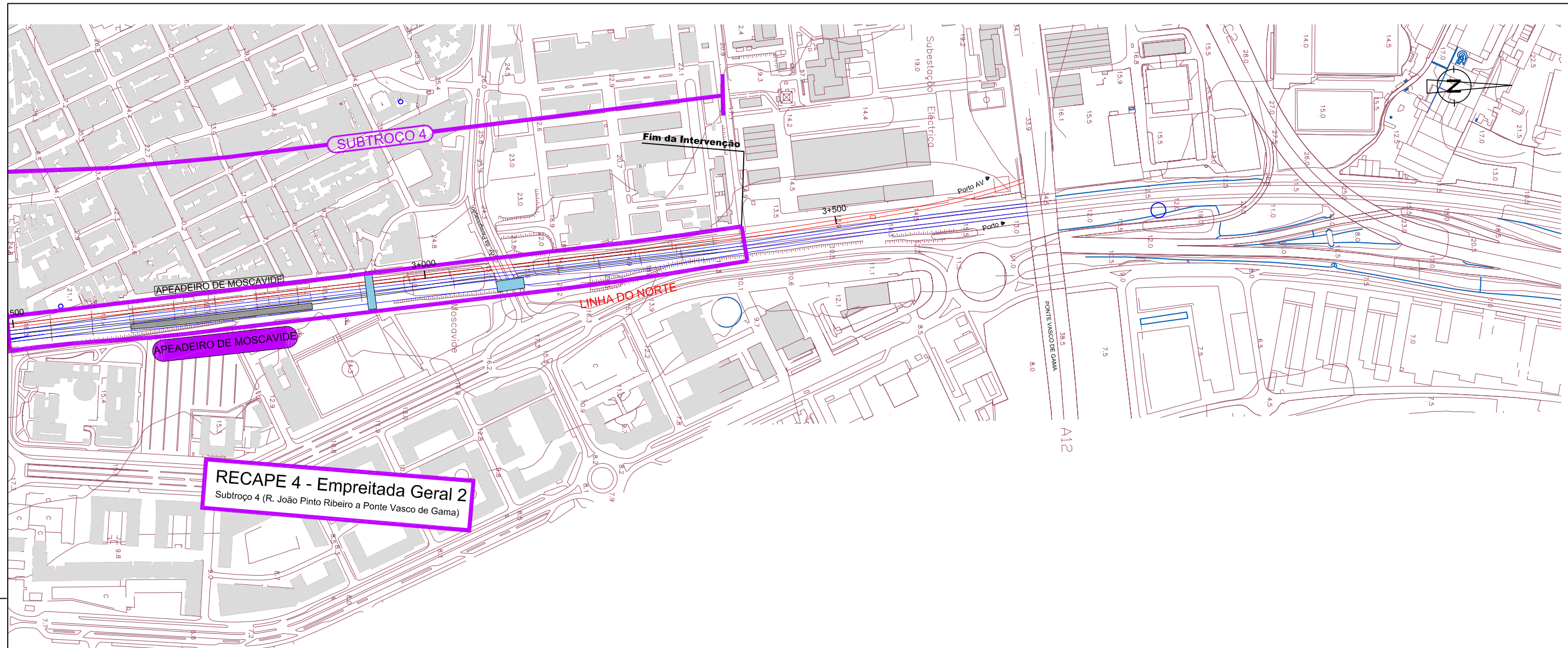
Escalas  
 1/5000

Tipo: N.º SAP - 10002224414 - N.º de Ordem no Projecto - 004 - Versão - 00

O Coordenador Operacional  
 O Director de Projecto  
 Data :

420 mm x 297 mm





**RECAPE 4 - Empreitada Geral 2**  
 Subtroço 4 (R. João Pinto Ribeiro a Ponte Vasco de Gama)

**LEGENDA**

**EXISTENTE**

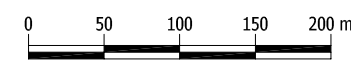
- Linhas (Carris)
- Aqueduto do Alviela
- Identificação do Existente

**ABREVIATURAS**

- PMO Parque de Material e Oficinas
- PIR Passagem Inferior Rodoviária
- PIP Passagem Inferior Peões
- PSP Passagem Superior Peões
- PSR Passagem Superior Rodoviária
- PN Passagem de Nível

**PROJECTO**

- Quilometragem de Projecto
- Eixo - Alta Velocidade
- Eixo - Convencional
- Eixo - PMO
- Plataformas de Passageiros
- Obras de Arte Projectadas
- Limite de Intervenção do RECAPE 1
- Limite de Intervenção do RECAPE 2
- Limite de Intervenção do RECAPE 3
- Limite de Intervenção do RECAPE 4



Notas e historial de Alterações

Logótipos e informação complementar

NºDesenho RAVE: 02-ER-F5000000-AE-DWG-0005-00  
 NºDesenho FERBRITAS: 40577.PE.RECAPE.00.001  
 NºDesenho ECOSISTEMA: 09024 Divisão RECAPE A3

Levantou  
 Desenhou  
 Projectou  
 Verificou

Direcção de Coordenação da Construção

Direcção de Projecto

Linha: Linha do Norte / Linha de Cintura

Local: Troço Areiro / Sacavém

Fase do Projecto: Projecto de Execução

Especialidade Técnica: RECAPE

Nome do Empreendimento: Quadruplicação e Inserção da LAV

Título do Desenho: Divisão do Projecto de Execução em RECAPE (5/5)

ESTE DESENHO APENAS SE CONSIDERA VÁLIDO DESDE QUE ESTEJAM PREENCHIDOS OS CAMPOS DE APROVAÇÃO E INSERIDO O RESPECTIVO NUMERO SAP

O Responsável

Escalas: 1/5000

Tipo: N.º SAP - 10002224415 - N.º de Ordem no Projecto - 005 - Versão - 00

O Coordenador Operacional  
 O Director de Projecto  
 Data :

420 mm x 297 mm