








LEGENDA

-  Caminhos de Circulação Existentes
-  Limite da Propriedade
-  Estrada Principal
-  Linhas de Água
-  Mato (Urzal e Tojal)
-  Povoamento Misto (Pinhal e Mato)
-  Eucaliptal

Estudo de Impacte Ambiental
 Instalação Avícola da Quinta da Cruz



Figura Nº4.21

Unidade Homogénea de Paisagem

Data
 Setembro 2006