












Bacias Visuais | Intervisibilidade

-  Não Visível
-  Visível
-  Pontos de vista (povoações, miradouros, estradas, ...)
-  Aglomerados
-  Represas de Água
-  Limite da acuidade visual (5 km)
-  Limite do Concelho de Vila Flor
-  Rede Hidrográfica
-  Pedreira da "Curva de Nogueira"
-  Rede viária principal de Vila Flor

0 500 1.000
 Metros

1:40.000

Formato: A3

Requerente	Designação	Localização	Designação	Desenho n.º	Data
Carlos Augusto Pinto dos Santos & Filhos SA	PEDREIRA n.º 3933 "Curva de Nogueira"	Freguesia de vilas Boas Concelho de Vila Flor	Carta de Absorção Visual		