















SOBREEQUIPAMENTO

-  Aerogerador
-  Acesso a criar
-  Vala de cabos
-  Plataforma de montagem
-  Estaleiro
-  Área de afectação do projecto
-  Área de estudo
-  Curvas de nível

Parque Eólico da Freita






-  Aerogerador existente
-  Acesso existente

Habitats DL 49/2005

- Habitats**
-  4020*, 4030pt3
 -  4030pt3
 -  4030pt3, 8230pt3
 -  8230pt3

* Habitat prioritário constante do anexo B-I do DL 49/2005

EIA DO SOBREEQUIPAMENTO DO PARQUE EÓLICO DA FREITA

 Projeção Gauss Elipsóide Hayford Datum Lisboa Militar	TÍTULO Mapa 3.2 Carta de Habitats Descritor: Flora e Habitats			PROMOTOR 																	
	<table border="1"> <thead> <tr> <th>REF.</th> <th>ANEXO</th> <th>ESCALA GRÁFICA</th> <th>ESCALA</th> <th>FOLHA</th> <th>DATA</th> <th>VERSÃO</th> </tr> </thead> <tbody> <tr> <td>3.2</td> <td>-</td> <td>  </td> <td>1:5000</td> <td>1/1</td> <td>Fevereiro de 2012</td> <td>2</td> </tr> </tbody> </table>	REF.	ANEXO	ESCALA GRÁFICA	ESCALA	FOLHA	DATA	VERSÃO	3.2	-		1:5000	1/1	Fevereiro de 2012	2	<small>Copyright 2011. STRIX Ambiente e Inovação. EIA do Sobreequipamento do Parque Eólico da Freita. Todos os direitos reservados</small>					
REF.	ANEXO	ESCALA GRÁFICA	ESCALA	FOLHA	DATA	VERSÃO															
3.2	-		1:5000	1/1	Fevereiro de 2012	2															