



















ANEXO IV. CARACTERIZAÇÃO DO LOCAL DE IMPLANTAÇÃO DOS APOIOS

APOIO	DESCRIÇÃO	FOTO
AP22/19	<p>Localização: Zona de surriba para plantio de vinha jovem. Terrenos em socalcos. Regista-se a presença de olival</p> <p>Visibilidade para Artefactos: elevada</p> <p>Visibilidade para Estruturas: elevada</p> <p style="text-align: center;">Medidas de Minimização</p> <ul style="list-style-type: none"> • Acompanhamento da abertura de caboucos e da construção / beneficiação de caminhos 	
AP23	<p>Localização: Zona de surriba para plantio de vinha jovem. Terrenos em socalcos. Regista-se a presença de olival nas imediações</p> <p>Geologia: Xisto</p> <p>Visibilidade para Artefactos: elevada/mediana</p> <p>Visibilidade para Estruturas: elevada</p> <p style="text-align: center;">Medidas de Minimização</p> <ul style="list-style-type: none"> • Acompanhamento da abertura de caboucos e da construção / beneficiação de caminhos 	
AP24	<p>Localização: zona de vinha em socalcos. Apresenta-se profundamente surribada. Manta morta composta por parra e vides que condiciona ligeiramente a observação ao nível do solo</p> <p>Geologia: Xisto</p> <p>Visibilidade para Artefactos: elevada/mediana</p> <p>Visibilidade para Estruturas: elevada</p> <p style="text-align: center;">Medidas de Minimização</p> <ul style="list-style-type: none"> • Acompanhamento da abertura de caboucos e da construção / beneficiação de caminhos 	
AP25	<p>Localização: zona olival antigo. Terreno socalcado de pendente acentuada</p> <p>Geologia: Xisto</p> <p>Visibilidade para Artefactos: elevada/mediana</p> <p>Visibilidade para Estruturas: elevada/mediana</p> <p style="text-align: center;">Medidas de Minimização</p> <ul style="list-style-type: none"> • Acompanhamento da abertura de caboucos e da construção / beneficiação de caminhos 	
AP26	<p>Localização: zona olival antigo. Terreno socalcado de pendente acentuada</p> <p>Geologia: Xisto</p> <p>Visibilidade para Artefactos: mediana</p> <p>Visibilidade para Estruturas: mediana</p> <p style="text-align: center;">Medidas de Minimização</p> <ul style="list-style-type: none"> • Acompanhamento da abertura de caboucos e da construção / beneficiação de caminhos 	
AP27	<p>Localização: zona de olival e vinha com socalcos que alteraram o solo no local. O solo apresenta ervagem que acaba por condicionar a observação para artefactos</p> <p>Geologia: Xisto</p> <p>Visibilidade para Artefactos: mediana</p> <p>Visibilidade para Estruturas: elevada</p> <p style="text-align: center;">Medidas de Minimização</p> <ul style="list-style-type: none"> • Acompanhamento da abertura de caboucos e da construção / beneficiação de caminhos 	
AP28	<p>Localização: zona muros em socalco, com denso coberto herbáceo e arbustivo composto por fenos, silvas e outra vegetação</p> <p>Geologia: Xisto</p> <p>Visibilidade para Artefactos: nula</p> <p>Visibilidade para Estruturas: reduzida/nula</p> <p style="text-align: center;">Medidas de Minimização</p> <ul style="list-style-type: none"> • Acompanhamento da abertura de caboucos e da construção / beneficiação de caminhos • Reprospecção da área aquando da desmatação 	

APOIO	DESCRIÇÃO	FOTO
AP29A	<p>Localização: Zona de encosta acentuada com tojo e outros matos densos. Geologia: Xisto Visibilidade para Artefactos: nula Visibilidade para Estruturas: nula</p> <p style="text-align: center;">Medidas de Minimização</p> <p>Acompanhamento da abertura de caboucos e da construção / beneficiação de caminhos</p>	
AP29B	<p>Localização: Zona de encosta acentuada com duas ocupações de solo distintas, enquanto parte é composta sobretudo por tojo e outros matos densos. A outra parte corresponde a uma área recentemente alvo de surribo profunda para plantio de vinha Geologia: Xisto Visibilidade para Artefactos: elevada/nula Visibilidade para Estruturas: elevada/nula</p> <p style="text-align: center;">Medidas de Minimização</p> <ul style="list-style-type: none"> • Acompanhamento da abertura de caboucos e da construção / beneficiação de caminhos 	
AP30A	<p>Localização: Zona de coberto arbustivo muito denso de giestas, silvas e outros matos Geologia: Xisto Visibilidade para Artefactos: nula Visibilidade para Estruturas: nula</p> <p style="text-align: center;">Medidas de Minimização</p> <ul style="list-style-type: none"> • Acompanhamento da abertura de caboucos e da construção / beneficiação de caminhos • Reprospecção da área aquando da desmatação 	
AP30B	<p>Localização: Zona de coberto essencialmente arbóreo com pinhal jovem e matos baixos, como uma manta morta resultante do abate de pinheiros adultos. Na área ocorrem alguns afloramentos de quartzo. Geologia: Xisto Visibilidade para Artefactos: reduzida Visibilidade para Estruturas: reduzida</p> <p style="text-align: center;">Medidas de Minimização</p> <ul style="list-style-type: none"> • Acompanhamento da abertura de caboucos e da construção / beneficiação de caminhos 	
AP31A	<p>Localização: zona de vinha com solo surribado Geologia: Xisto Visibilidade para Artefactos: mediana Visibilidade para Estruturas: mediana</p> <p style="text-align: center;">Medidas de Minimização</p> <ul style="list-style-type: none"> • Acompanhamento da abertura de caboucos e da construção / beneficiação de caminhos • Sinalização da ocorrência 1. Registo em caso de necessidade de destruição 	
AP31B	<p>Localização: zona de encosta com denso coberto herbáceo e arbustivo Geologia: Xisto Visibilidade para Artefactos: nula Visibilidade para Estruturas: nula</p> <p style="text-align: center;">Medidas de Minimização</p> <ul style="list-style-type: none"> • Acompanhamento da abertura de caboucos e da construção / beneficiação de caminhos • Sinalização / Conservação da ocorrência 2. • Reprospecção da área aquando da desmatação 	
AP32A	<p>Localização: zona de encosta com denso coberto herbáceo e arbustivo Geologia: Xisto Visibilidade para Artefactos: reduzida Visibilidade para Estruturas: reduzida</p> <p style="text-align: center;">Medidas de Minimização</p> <ul style="list-style-type: none"> • Acompanhamento da abertura de caboucos e da construção / beneficiação de caminhos 	

APOIO	DESCRIÇÃO	FOTO
AP32B	<p>Localização: zona de vinha com solo surribado Geologia: Xisto Visibilidade para Artefactos: mediana Visibilidade para Estruturas: mediana</p> <p style="text-align: center;">Medidas de Minimização</p> <ul style="list-style-type: none"> • Acompanhamento da abertura de caboucos e da construção / beneficiação de caminhos 	
AP33A	<p>Localização: zona de vinha com solo surribado e oliveiras esparsas Geologia: Xisto Visibilidade para Artefactos: mediana Visibilidade para Estruturas: mediana</p> <p style="text-align: center;">Medidas de Minimização</p> <ul style="list-style-type: none"> • Acompanhamento da abertura de caboucos e da construção / beneficiação de caminhos 	
AP33B	<p>Localização: zona de vinha com solo surribado e oliveiras esparsas Geologia: Xisto Visibilidade para Artefactos: mediana Visibilidade para Estruturas: mediana</p> <p style="text-align: center;">Medidas de Minimização</p> <ul style="list-style-type: none"> • Acompanhamento da abertura de caboucos e da construção / beneficiação de caminhos • Abertura de caboucos com recurso a decapagens mecânicas de 20 cm em 20cm com crivagem de terras • Afastamento de todas as infra-estruturas para uma distância não inferior a 100m do limite da área de dispersão de material da ocorrência 3. 	
AP34A	<p>Localização: zona de matos densos, espécies características da região e algum pinheiro adulto Geologia: Xisto Visibilidade para Artefactos: nula Visibilidade para Estruturas: nula</p> <p style="text-align: center;">Medidas de Minimização</p> <ul style="list-style-type: none"> • Acompanhamento da abertura de caboucos e da construção / beneficiação de caminhos • Reprospecção da área aquando da desmatação 	
AP34B	<p>Localização: zona declivada e de orografia muito irregulares com mato denso, pinheiro adulto e abundantes afloramentos rochosos. Junto do apoio (cerca de 15) regista-se uma estrutura em ruínas que teria a função de estrutura de apoio agrícola antes da construção da barragem do Varosa. Esta pela sua inexpressividade não foi inventariada. Geologia: granito Visibilidade para Artefactos: nula Visibilidade para Estruturas: nula</p> <p style="text-align: center;">Medidas de Minimização</p> <ul style="list-style-type: none"> • Acompanhamento da abertura de caboucos e da construção / beneficiação de caminhos • Reprospecção da área aquando da desmatação 	
AP35A	<p>Localização: zona de encosta com vinha, olival e pomar. O solo apresenta uma generosa cobertura herbácea Geologia: Xisto Visibilidade para Artefactos: reduzida Visibilidade para Estruturas: elevada</p> <p style="text-align: center;">Medidas de Minimização</p> <ul style="list-style-type: none"> • Acompanhamento da abertura de caboucos e da construção / beneficiação de caminhos 	
AP35B	<p>Localização: zona de encosta com vinha, olival e pomar. O local encontrava-se vedado, pelo que a observação do local do apoio foi efectuada a cerca de 25m. Geologia: Xisto Visibilidade para Artefactos: nula Visibilidade para Estruturas: nula</p> <p style="text-align: center;">Medidas de Minimização</p> <ul style="list-style-type: none"> • Acompanhamento da abertura de caboucos e da construção / beneficiação de caminhos 	

APOIO	DESCRIÇÃO	FOTO
AP36A	<p>Localização: zona de encosta acentuada. Solo surribado e em socalcos. Pomar e olival</p> <p>Geologia: Xisto</p> <p>Visibilidade para Artefactos: mediana</p> <p>Visibilidade para Estruturas: mediana</p> <p style="text-align: center;">Medidas de Minimização</p> <ul style="list-style-type: none"> • Acompanhamento da abertura de caboucos e da construção / beneficiação de caminhos • Afastamento de todas as infra-estruturas para uma distancia não inferior a 290m da ocorrência 6 	
AP36B	<p>Localização: zona de encosta com vinha, olival e pomar. O solo apresenta uma cobertura herbácea de feno</p> <p>Geologia: Xisto</p> <p>Visibilidade para Artefactos: mediana</p> <p>Visibilidade para Estruturas: mediana</p> <p style="text-align: center;">Medidas de Minimização</p> <ul style="list-style-type: none"> • Acompanhamento da abertura de caboucos e da construção / beneficiação de caminhos • Abertura de caboucos com recurso a decapagens mecânicas de 20 cm em 20cm com crivagem de terras • Afastamento de todas as infra-estruturas para uma distância não inferior a 100m do limite da área de dispersão de material da ocorrência 4. 	
AP37A	<p>Localização: zona de vinha e olival com alguma cobertura herbácea rasteira.</p> <p>Geologia: Xisto</p> <p>Visibilidade para Artefactos: mediana</p> <p>Visibilidade para Estruturas: elevada</p> <p style="text-align: center;">Medidas de Minimização</p> <ul style="list-style-type: none"> • Acompanhamento da abertura de caboucos e da construção / beneficiação de caminhos 	
AP37B	<p>Localização: Não observado por se encontrar no interior de propriedade fecha</p> <p>Geologia: Xisto</p> <p>Visibilidade para Artefactos: --</p> <p>Visibilidade para Estruturas: --</p> <p style="text-align: center;">Medidas de Minimização</p> <ul style="list-style-type: none"> • Acompanhamento da abertura de caboucos e da construção / beneficiação de caminhos • Prospeção na fase de construção 	<p>SEM FOTO</p>
AP38B	<p>Localização: zona de vinha e olival com alguma cobertura herbácea rasteira.</p> <p>Geologia: Xisto</p> <p>Visibilidade para Artefactos: mediana</p> <p>Visibilidade para Estruturas: elevada</p> <p style="text-align: center;">Medidas de Minimização</p> <ul style="list-style-type: none"> • Acompanhamento da abertura de caboucos e da construção / beneficiação de caminhos • Sinalização da ocorrência 5. Registo em caso de necessidade de destruição 	
AP39B	<p>Localização: zona de vinha com alguma cobertura herbácea rasteira.</p> <p>Geologia: Xisto</p> <p>Visibilidade para Artefactos: mediana</p> <p>Visibilidade para Estruturas: elevada</p> <p style="text-align: center;">Medidas de Minimização</p> <ul style="list-style-type: none"> • Acompanhamento da abertura de caboucos e da construção / beneficiação de caminhos 	
AP39C	<p>Localização: zona de vinha e olival com alguma cobertura herbácea rasteira.</p> <p>Geologia: Xisto</p> <p>Visibilidade para Artefactos: mediana</p> <p>Visibilidade para Estruturas: elevada</p> <p style="text-align: center;">Medidas de Minimização</p> <ul style="list-style-type: none"> • Acompanhamento da abertura de caboucos e da construção / beneficiação de caminhos • Registo / Sinalização. Levantamento arquitectónico em caso de necessidade de destruição da ocorrência 7. • Afastamento de todas as infra-estruturas para uma distancia não inferior a 170m da ocorrência 8. 	

APOIO	DESCRIÇÃO	FOTO
AP40	<p>Localização: Zona de pomar vedada. Não foi observado o apoio</p> <p>Geologia: Xisto</p> <p>Visibilidade para Artefactos: --</p> <p>Visibilidade para Estruturas: --</p> <p style="text-align: center;">Medidas de Minimização</p> <ul style="list-style-type: none"> • Acompanhamento da abertura de caboucos e da construção / beneficiação de caminhos • Prospecção na fase de construção 	
AP41	<p>Localização: Zona de mato muito denso.</p> <p>Geologia: Xisto</p> <p>Visibilidade para Artefactos: nula</p> <p>Visibilidade para Estruturas: nula</p> <p style="text-align: center;">Medidas de Minimização</p> <ul style="list-style-type: none"> • Acompanhamento da abertura de caboucos e da construção / beneficiação de caminhos • Reprospecção da área aquando da desmatação 	
AP42	<p>Localização: Não observado por se encontrar no interior de propriedade fecha</p> <p>Geologia: Xisto</p> <p>Visibilidade para Artefactos: --</p> <p>Visibilidade para Estruturas: --</p> <p style="text-align: center;">Medidas de Minimização</p> <ul style="list-style-type: none"> • Acompanhamento da abertura de caboucos e da construção / beneficiação de caminhos • Prospecção na fase de construção 	<p style="text-align: center; color: red; font-weight: bold;">SEM FOTO</p>
AP43	<p>Localização: Não observado por se encontrar no interior de propriedade fecha</p> <p>Geologia: Xisto</p> <p>Visibilidade para Artefactos: --</p> <p>Visibilidade para Estruturas: --</p> <p style="text-align: center;">Medidas de Minimização</p> <ul style="list-style-type: none"> • Acompanhamento da abertura de caboucos e da construção / beneficiação de caminhos • Prospecção na fase de construção 	<p style="text-align: center; color: red; font-weight: bold;">SEM FOTO</p>
AP44	<p>Localização: zona de vinha em encosta com cobertura herbácea rasteira.</p> <p>Geologia: Xisto</p> <p>Visibilidade para Artefactos: mediana</p> <p>Visibilidade para Estruturas: elevada</p> <p style="text-align: center;">Medidas de Minimização</p> <ul style="list-style-type: none"> • Acompanhamento da abertura de caboucos e da construção / beneficiação de caminhos 	
AP45	<p>Localização: zona de pomar em terrenos de socalco com surriba, em encosta pouco pronunciada. Densa cobertura herbácea rasteira essencialmente feno.</p> <p>Geologia: Xisto</p> <p>Visibilidade para Artefactos: reduzida</p> <p>Visibilidade para Estruturas: elevada</p> <p style="text-align: center;">Medidas de Minimização</p> <ul style="list-style-type: none"> • Acompanhamento da abertura de caboucos e da construção / beneficiação de caminhos 	
AP46	<p>Localização: zona de vinha e oliveira em encosta com cobertura herbácea rasteira.</p> <p>Geologia: Xisto</p> <p>Visibilidade para Artefactos: mediana</p> <p>Visibilidade para Estruturas: mediana</p> <p style="text-align: center;">Medidas de Minimização</p> <ul style="list-style-type: none"> • Acompanhamento da abertura de caboucos e da construção / beneficiação de caminhos • Sinalização da ocorrência 9. Registo em caso de necessidade de destruição 	
AP47	<p>Localização: Zona de mato denso composto sobretudo por giesta densa</p> <p>Geologia: Xisto</p> <p>Visibilidade para Artefactos: nula</p> <p>Visibilidade para Estruturas: nula</p> <p style="text-align: center;">Medidas de Minimização</p> <ul style="list-style-type: none"> • Acompanhamento da abertura de caboucos e da construção / beneficiação de caminhos • Reprospecção da área aquando da desmatação 	

APOIO	DESCRIÇÃO	FOTO
AP48	<p>Localização: Zona de mato denso composto sobretudo por tojo e feto</p> <p>Geologia: Xisto</p> <p>Visibilidade para Artefactos: nula</p> <p>Visibilidade para Estruturas: nula</p> <p style="text-align: center;">Medidas de Minimização</p> <ul style="list-style-type: none"> • Acompanhamento da abertura de caboucos e da construção / beneficiação de caminhos 	
AP49	<p>Localização: Não observado por se encontrar no interior de propriedade fecha</p> <p>Geologia: Xisto</p> <p>Visibilidade para Artefactos: --</p> <p>Visibilidade para Estruturas: --</p> <p style="text-align: center;">Medidas de Minimização</p> <ul style="list-style-type: none"> • Acompanhamento da abertura de caboucos e da construção / beneficiação de caminhos • Prospeccção na fase de construção 	<p>SEM FOTO</p>
AP50	<p>Localização: Zona de mato muito denso com cobertura arbustiva, arbórea e herbácea</p> <p>Geologia: Xisto</p> <p>Visibilidade para Artefactos: nula</p> <p>Visibilidade para Estruturas: nula</p> <p style="text-align: center;">Medidas de Minimização</p> <ul style="list-style-type: none"> • Acompanhamento da abertura de caboucos e da construção / beneficiação de caminhos 	
AP51	<p>Localização: Zona de mato denso composto sobretudo por tojo e feto</p> <p>Geologia: Xisto</p> <p>Visibilidade para Artefactos: nula</p> <p>Visibilidade para Estruturas: nula</p> <p style="text-align: center;">Medidas de Minimização</p> <ul style="list-style-type: none"> • Acompanhamento da abertura de caboucos e da construção / beneficiação de caminho • Reprospeccção da área aquando da desmatação 	
AP52	<p>Localização: Zona de mato muito denso com cobertura arbustiva, arbórea e herbácea</p> <p>Geologia: Xisto</p> <p>Visibilidade para Artefactos: nula</p> <p>Visibilidade para Estruturas: nula</p> <p style="text-align: center;">Medidas de Minimização</p> <ul style="list-style-type: none"> • Acompanhamento da abertura de caboucos e da construção / beneficiação de caminhos • Reprospeccção da área aquando da desmatação 	
Desvio Carrapatelo AP18	<p>Localização: Situado em encosta de cumeada virada a Norte, com coberto vegetal muito denso a base de mato e giestas.</p> <p>Geologia: Xisto</p> <p>Visibilidade para Artefactos: Nula</p> <p>Visibilidade para Estruturas: Nula</p> <p style="text-align: center;">Medidas de Minimização</p> <ul style="list-style-type: none"> • Acompanhamento da abertura de caboucos e da construção / beneficiação de caminhos 	
Desvio Carrapatelo AP19	<p>Localização: Situado em encosta virada a nascente, com coberto vegetal muito denso a base de mato e giestas e plantio de castanheiro recente.</p> <p>Geologia: Xisto</p> <p>Visibilidade para Artefactos: Nula</p> <p>Visibilidade para Estruturas: Nula</p> <p style="text-align: center;">Medidas de Minimização</p> <ul style="list-style-type: none"> • Acompanhamento da abertura de caboucos e da construção / beneficiação de caminhos 	