
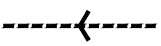






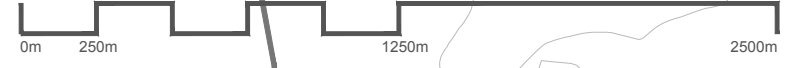


-  Açudes propostos
-  Adução de Água (a partir de Nossa Senhora de Guadalupe)
-  Estação elevatória
-  Reservatório municipal
-  Reservatório intermédio
-  Reservatório enterrado (v=875 m3)
-  Limite de Propriedade
-  Limite das Fracções propostas B e C

FONTES CARTOGRÁFICAS:

Estudo Topográfico, Escala 1: 7500; impresso sobre ortofotos facultados pelo Instituto Geografico Português sobre a licença de utilização n.º 195 / 07 (ortos n.º 4591B, 4592A, 4593B, 4594A) do voo da DGRF / IGP de Novembro de 2004. [cartografia de base]

Planta Síntese, desenho n.º 04B, Escala 1:3 000. BroadwayMalyan . Architecture Urbanism Design. Almendres Resort, Licenciamento de Loteamento - Revisão B, Projecto n.º21875; Maio2012.



| | | |
|--|-----------------------|---|
|   AMBIENTAR CONSULTORES EM AMBIENTE, LDA | | Requerente Sociedade Agrícola de Almendres II e III |
| Designação Planta de Projectos Complementares | | Desenho n.º 11 |
| Fase Estudo de Impacte Ambiental | Data OUT.12 | Escala/Formato 1/25 000@A1 |
| Projecto ALMENDRES RESORT ÉVORA | | |

Este desenho é propriedade dos seus autores e não pode ser reproduzido, divulgado ou copiado, no todo ou em parte, sem autorização. Reservados todos os direitos pela legislação em vigor. Decreto-Lei n.º 63/95