










-  Pontos de tomada de vista
-  Campo visual
-  Ângulo de vista
-  Curva de nível - Equidistância de 5m
-  Limite de intervenção
-  Limite dos núcleos
-  Polígono do lote
-  Via de automóvel



1
2
3
4
5
6
7
8

1
2
3
4
5
6
7
8

FONTES CARTOGRÁFICAS:
Estudo Topográfico, Escala 1: 7500; impresso sobre ortofotos facultados pelo Instituto Geografico Português sobre a licença de utilização n.º 195 / 07 (ortos n.º 4591B, 4592A, 4593B, 4594A) do voo da DGRF / IGP de Novembro de 2004. [cartografia de base]
Planta Síntese, desenho n.º 04B, Escala 1:3 000. BroadwayMalyan . Architecture Urbanism Design. Almendres Resort, Licenciamento de Loteamento - Revisão B, Projecto n.º21875; Maio2012.



 Estudos e Projectos de Arquitectura Paisagista, Lda.		 AMBIENTAR CONSULTORES EM AMBIENTE, LDA		Requerente Sociedade Agrícola de Almendres II e III
Designação Análise do terreno -Vistas			Desenho n.º 28	
Fase Estudo de Impacte Ambiental		Data OUT.12		Escala/Formato 1/10 000@A2
Projecto ALMENDRES RESORT ÉVORA				

Este documento é propriedade da empresa AMBIENTAR e não pode ser reproduzido, total ou parcialmente, sem a autorização prévia por escrito da AMBIENTAR. Reservados todos os direitos de propriedade intelectual.