

Imagem 01

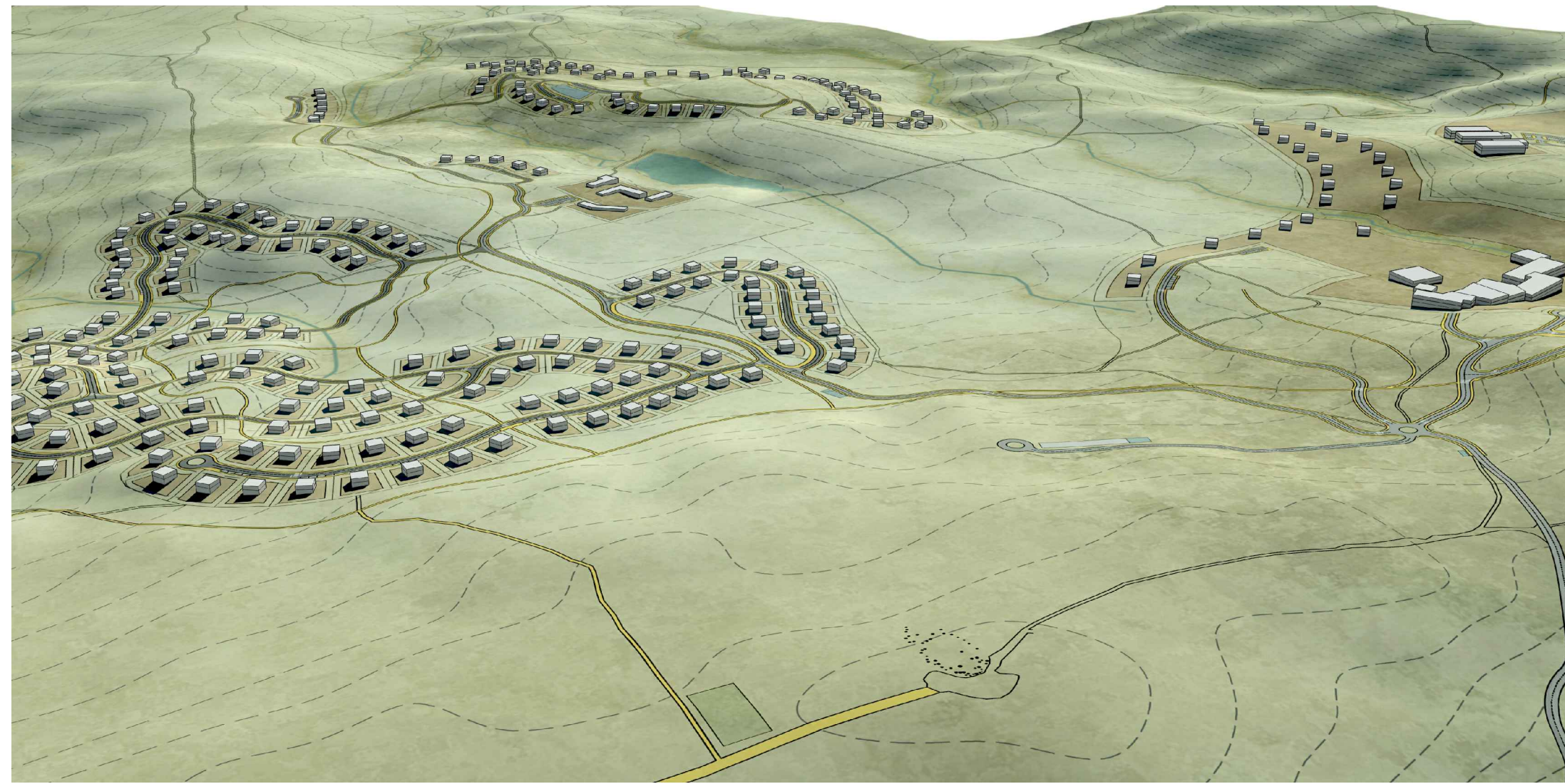


Imagem 02



Planta de Localização das Imagens

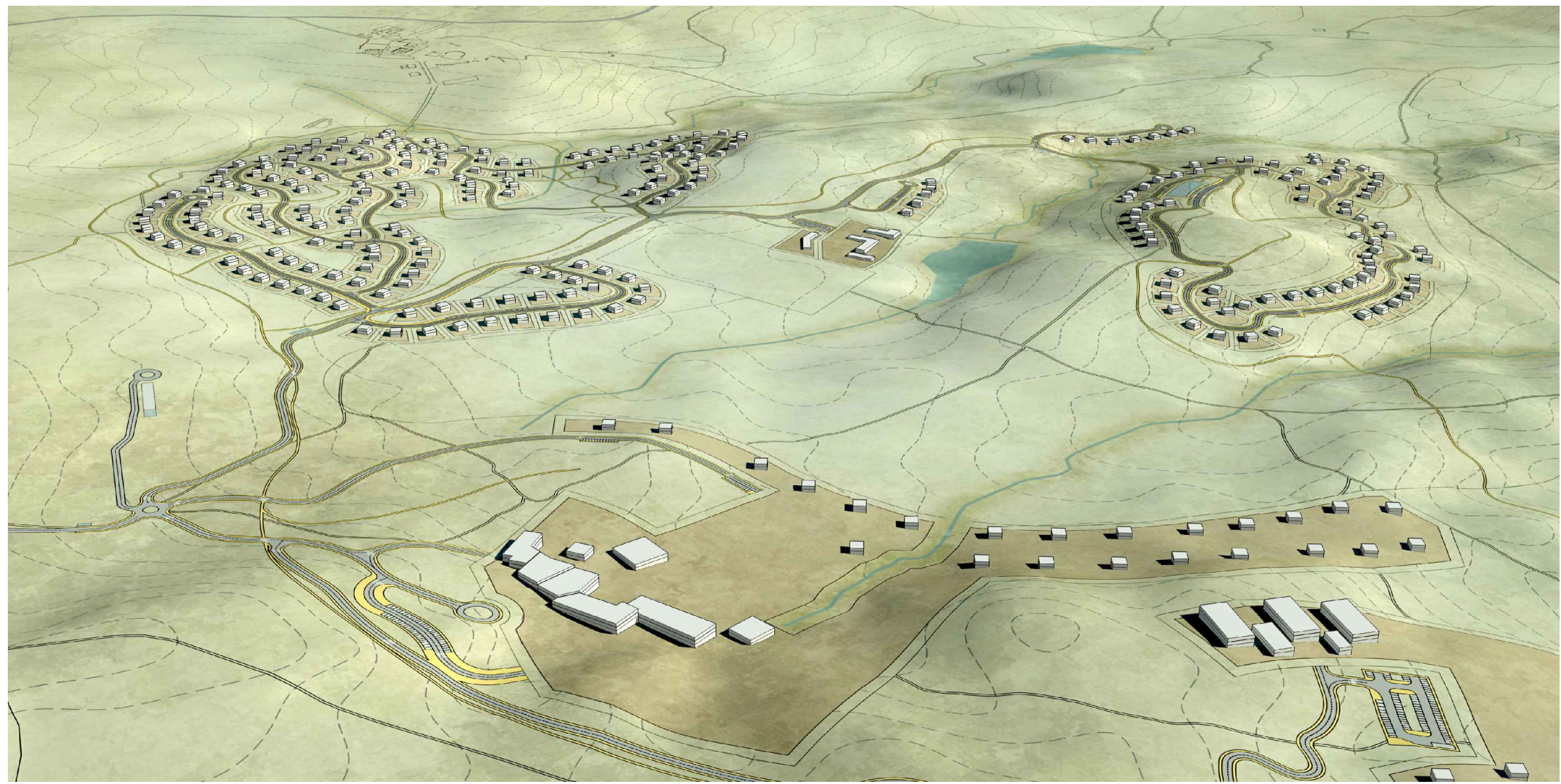


Imagem 03



Imagem 04



Imagem 05




Imagem 06

FONTES CARTOGRÁFICAS:
 Planta Síntese, desenho n.º 04B, Escala 1:3 000, BroadwayMalyan - Architecture Urbanism Design, Almendres Resort, Licenciamento de Loteamento - Revisão B, Projecto n.º 21875; Maio 2012.

				Requerente Sociedade Agrícola de Almendres II e III
Designação	Análise de volumetrias - Imagens 3D			Desenho n.º 29
Fase	Estudo de Impacte Ambiental	Data	Escala/Formato	
Projecto	ALMENDRES RESORT ÉVORA	OUT.12	1/10 000@A1	