



01 Elementos patrimoniais identificados em trabalho de campo

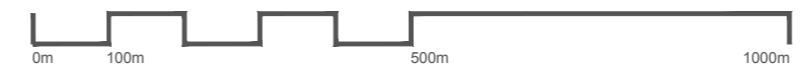
-  Limite de Propriedade
-  Limite das Frações propostas



**FONTES CARTOGRÁFICAS:**

*Estudo Topográfico*, Escala 1: 7500; impresso sobre ortofotos facultados pelo Instituto Geografico Português sobre a licença de utilização nº 195 / 07 (ortos n.º 4591B, 4592A, 4593B, 4594A) do da DGRF / IGP de Novembro de 2004. [cartografia de base]

*Planta Síntese*, desenho n.º 04B, Escala 1:3 000. BroadwayMalyan . Architecture Urbanism Design. Almendres Resort, Licenciamento de Loteamento - Revisão B, Projecto n.º21875; Maio2012.

*Ortofotomapa* 004591Brgbx\_07.jpg e 004592Argbx\_07.jpg , Google Earth , 2008



  <b>AMBIENTAR</b> CONSULTORES EM AMBIENTE, LDA		Requerente <b>Sociedade Agrícola de Almendres II e III</b>
Designação <b>Elementos Patrimoniais</b>	Desenho n.º <b>31</b>	
Fase <b>Estudo de Impacte Ambiental</b>	Data <b>OUT.12</b>	Escala/Formato <b>1/10 000@A2</b>
Projecto <b>ALMENDRES RESORT ÉVORA</b>		

Este documento é propriedade da sua empresa e não pode ser reproduzido, divulgado ou copiado, no todo ou em parte, sem autorização. Reservados todos os direitos pela Regiões em Agr. Doméstica n.º 6388