



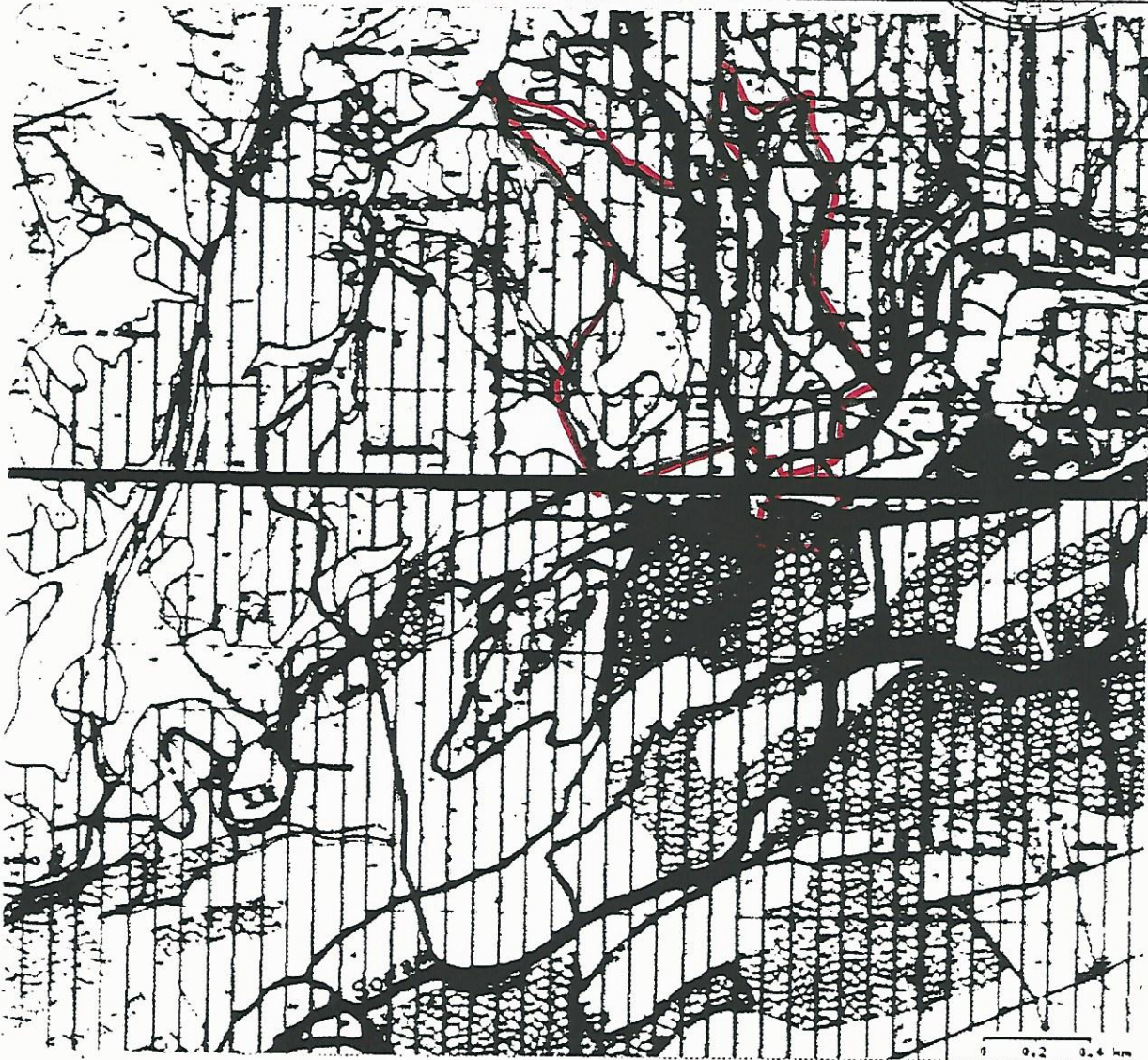

Câmara Municipal de Coruche

Serviço de Informação Geográfica e Cadastro

Planta de Localização: Carta da REN

Requerente: Imoconsagri
Pedido: Outros Pedidos
Freguesia: CORUCHE *C. P. 100A*
Secção: M
Prédio: 3

Escala: 1/25 000
Data: 17/08/2011
Funcionário:
Zona:
Guia n.º



A localização foi marcada por indicação do requerente.

Data

Requerente

Desenho Nº


01

Legenda:

■ REN raster:

REN

 LIMITE DO CONCELHO

 LIMITE DE MÁXIMA CHEIA

 ÁREAS DA REN

 PERIMETROS URBANOS PROPOSTOS

Desenho N°

01a