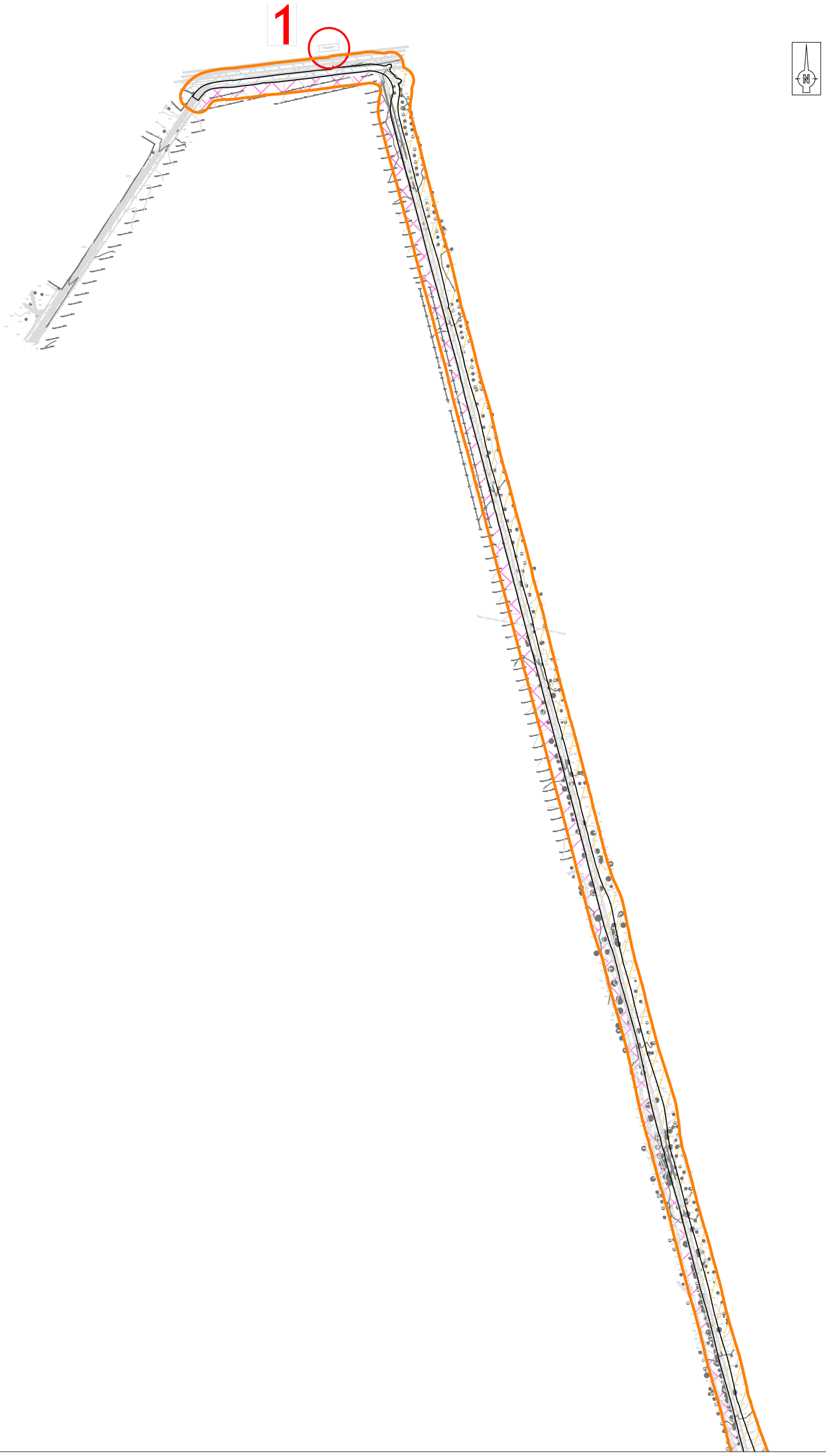

LEGENDA

- Área de incidência do projeto
- n.º 1 - Gare de Pegões
- Visibilidade boa do terreno
- Visibilidade média do terreno
- Visibilidade má do terreno
- Área vedada
- Solo urbano

TERRALEVIS	Projeto: 577_16	
Folha: 2.01	Descritor de Património Estudo de Impacte Ambiental Linha Divor - Pegões, a 400kV (Setúbal, Évora)	
Escala: 1:5000	Projeto de execução	
Coord: Datum Lx	Executado por: João Albergaria	07/11/2017

LEGENDA

- Área de incidência do projeto
- Subestação de Pegões
- Área de estaleiros
- Visibilidade boa do terreno
- Visibilidade média do terreno
- Visibilidade má do terreno
- Área vedada
- Solo urbano

TERRALEVIS	Projeto: 577_16
Folha: 2.02	Descritor de Património Estudo de Impacte Ambiental Linha Divor - Pegões, a 400kV (Setúbal, Évora)
Escala: 1:5000	Projeto de execução
Coord: Datum Lx	Executado por: João Albergaria 07/11/2



LEGENDA

- Área de incidência do projeto
- Visibilidade boa do terreno
- Visibilidade média do terreno
- Visibilidade má do terreno
- Área vedada
- Solo urbano

TERRALEVIS	Projeto: 577_16
Folha: 2.03	Descritor de Património Estudo de Impacte Ambiental Linha Divor - Pegões, a 400kV (Setúbal, Évora)
Escala: 1:5000	Projeto de execução
Coord: Datum Lx	Executado por: João Albergaria — 07/11/2



LEGENDA

- Área de incidência do projeto
- Visibilidade boa do terreno
- Visibilidade média do terreno
- Visibilidade má do terreno
- Área vedada
- Solo urbano

TERRALEVIS	Projeto: 577_16	
Folha: 2.04	Descritor de Património Estudo de Impacte Ambiental Linha Divor - Pegões, a 400kV (Setúbal, Évora)	
Escala: 1:5000	Projeto de execução	
Coord: Datum Lx	Executado por: João Albergaria	07/11/2017

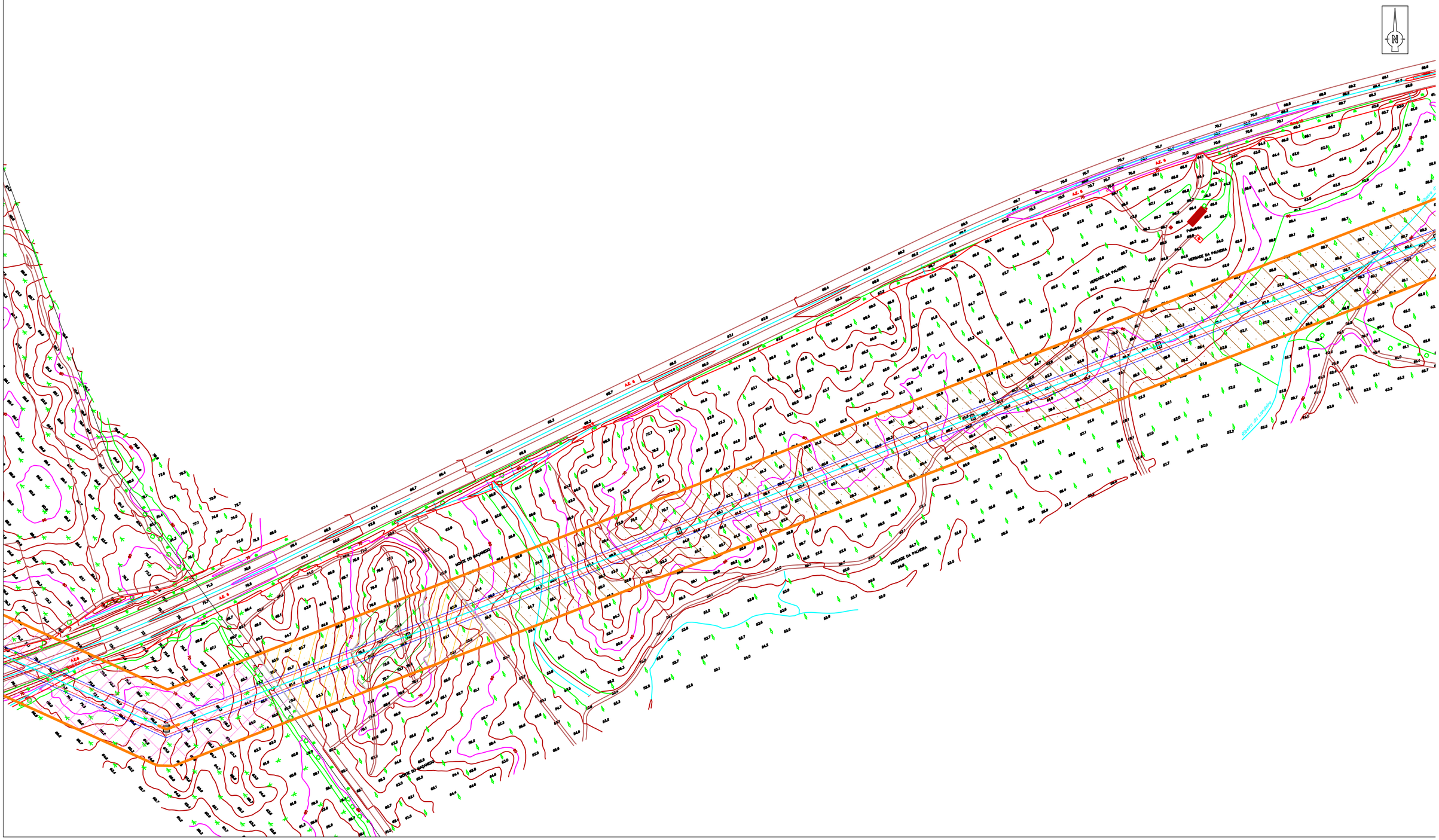

LEGENDA

- Área de incidência do projeto
- Visibilidade boa do terreno
- Visibilidade média do terreno
- Visibilidade má do terreno
- Área vedada
- Solo urbano

TERRALEVIS	Projeto: 577_16	
Folha: 2.05	Descritor de Património Estudo de Impacte Ambiental Linha Divor - Pegões, a 400kV (Setúbal, Évora)	
Escala: 1:5000	Projeto de execução	
Coord: Datum Lx	Executado por: João Albergaria	07/11/2



LEGENDA

- Área de incidência do projeto
- Visibilidade boa do terreno
- Visibilidade média do terreno
- Visibilidade má do terreno
- Área vedada
- Solo urbano

TERRALEVIS	Projeto: 577_16	
Folha: 2.06	Descritor de Património Estudo de Impacte Ambiental Linha Divor - Pegões, a 400kV (Setúbal, Évora)	
Escala: 1:5000	Projeto de execução	
Coord: Datum Lx	Executado por: João Albergaria	07/11/2

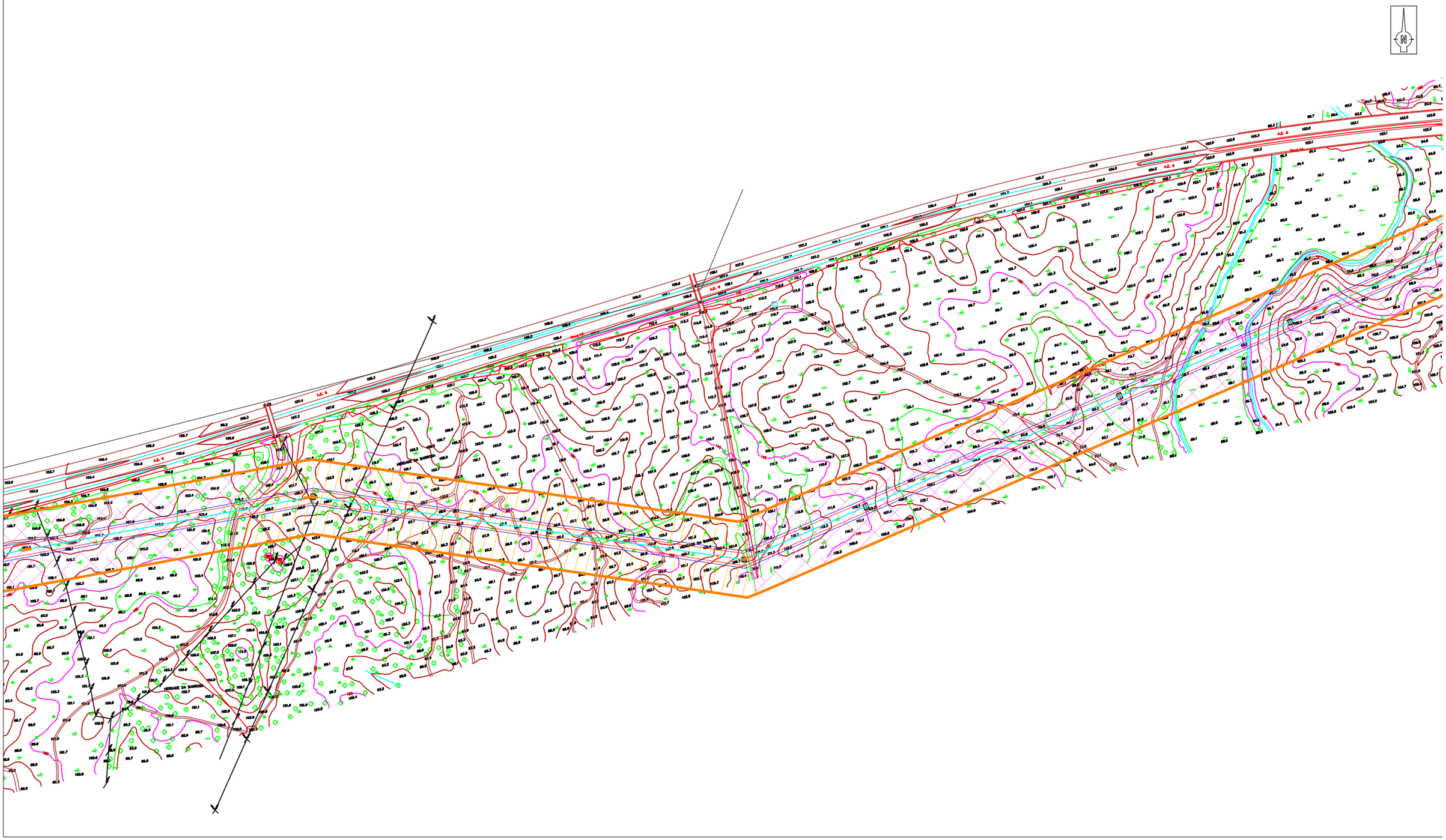

LEGENDA

- Área de incidência do projeto
- Visibilidade boa do terreno
- Visibilidade média do terreno
- Visibilidade má do terreno
- Área vedada
- Solo urbano

TERRALEVIS	Projeto: 577_16	
Folha: 2.07	Descritor de Património Estudo de Impacte Ambiental Linha Divor - Pegões, a 400kV (Setúbal, Évora)	
Escala: 1:5000	Projeto de execução	
Coord: Datum Lx	Executado por: João Albergaria	07/11/2



LEGENDA

- Área de incidência do projeto
- Visibilidade boa do terreno
- Visibilidade média do terreno
- Visibilidade má do terreno
- Área vedada
- Solo urbano

TERRALEVIS	Projeto: 577_16
Folha: 2.08	Descritor de Património Estudo de Impacte Ambiental Linha Divor - Pegões, a 400kV (Setúbal, Évora)
Escala: 1:5000	Projeto de execução
Coord: Datum Lx	Executado por: João Albergaria — 07/11/2



LEGENDA

- Área de incidência do projeto
- Visibilidade boa do terreno
- Visibilidade média do terreno
- Visibilidade má do terreno
- Área vedada
- Solo urbano

TERRALEVIS	Projeto: 577_16	
Folha: 2.09	Descritor de Património Estudo de Impacte Ambiental Linha Divor - Pegões, a 400kV (Setúbal, Évora)	
Escala: 1:5000	Projeto de execução	
Coord: Datum Lx	Executado por: João Albergaria	07/11/2

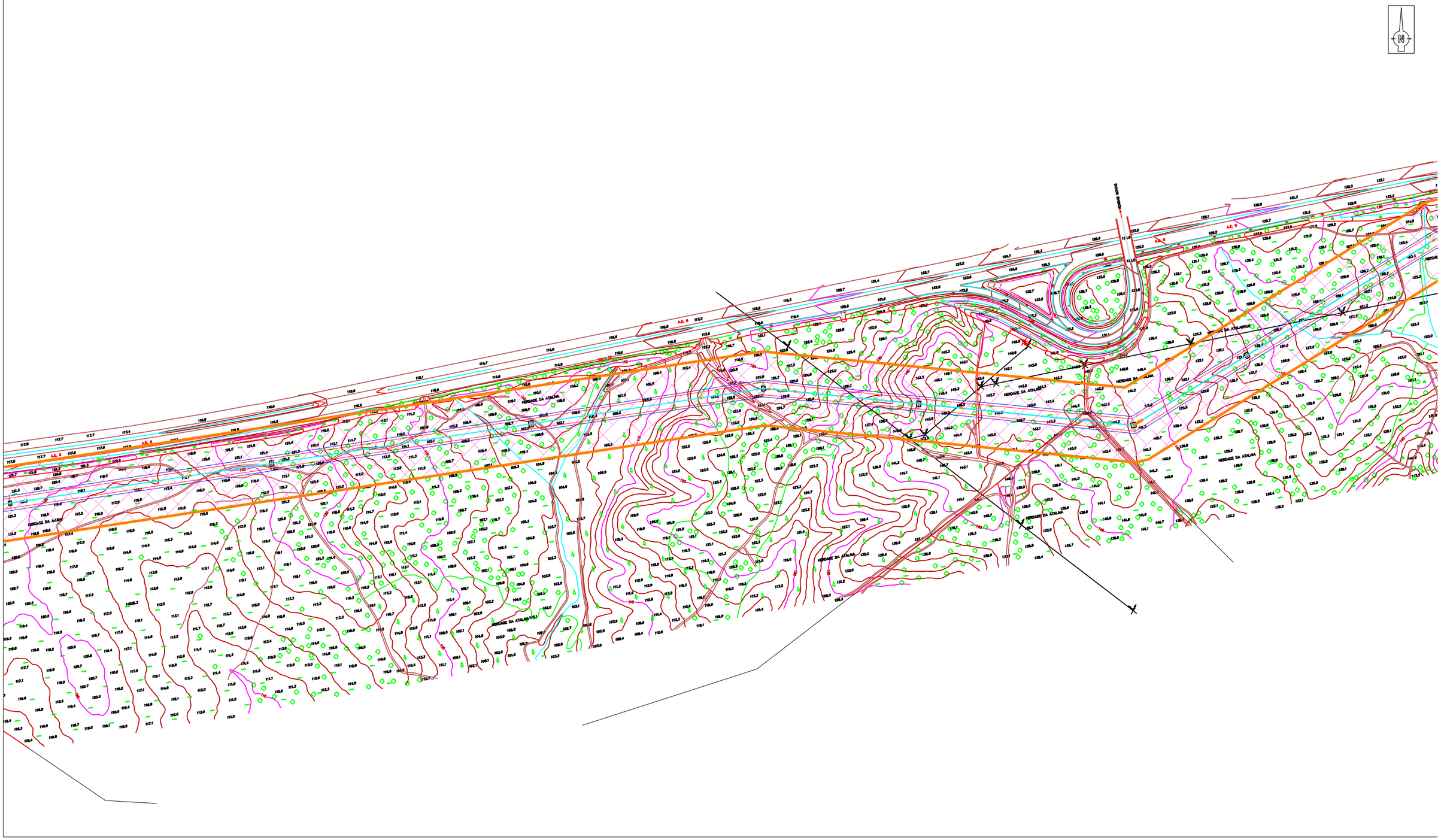

LEGENDA

- Área de incidência do projeto
- Visibilidade boa do terreno
- Visibilidade média do terreno
- Visibilidade má do terreno
- Área vedada
- Solo urbano

TERRALEVIS	Projeto: 577_16
Folha: 2.10	Descritor de Património Estudo de Impacte Ambiental Linha Divor - Pegões, a 400kV (Setúbal, Évora)
Escala: 1:5000	Projeto de execução
Coord: Datum Lx	Executado por: João Albergaria 07/11/2

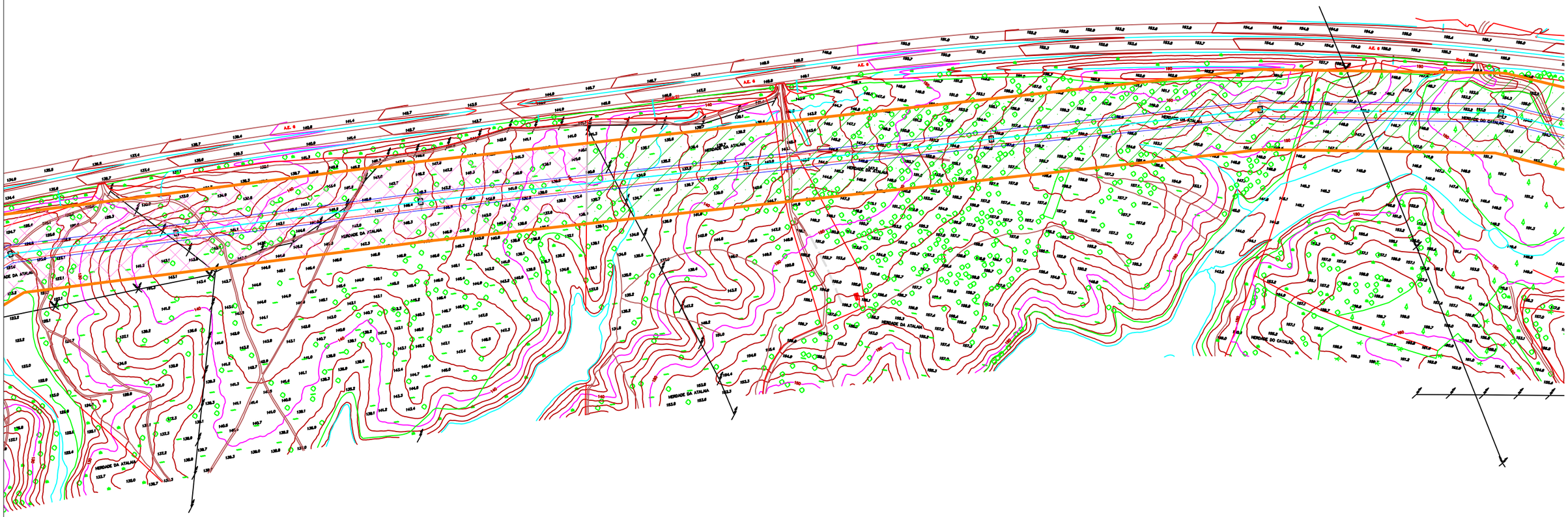

LEGENDA

- Área de incidência do projeto
- Visibilidade boa do terreno
- Visibilidade média do terreno
- Visibilidade má do terreno
- Área vedada
- Solo urbano

TERRALEVIS	Projeto: 577_16
Folha: 2.11	Descritor de Património Estudo de Impacte Ambiental Linha Divor - Pegões, a 400kV (Setúbal, Évora)
Escala: 1:5000	Projeto de execução
Coord: Datum Lx	Executado por: João Albergaria — 07/11/2


HERDADE DO CATIÃO
HERDADE DO CATIÃO
HERDADE DO CATIÃO
HERDADE DO CATIÃO
AE. 6
AE. 6
AE. 6

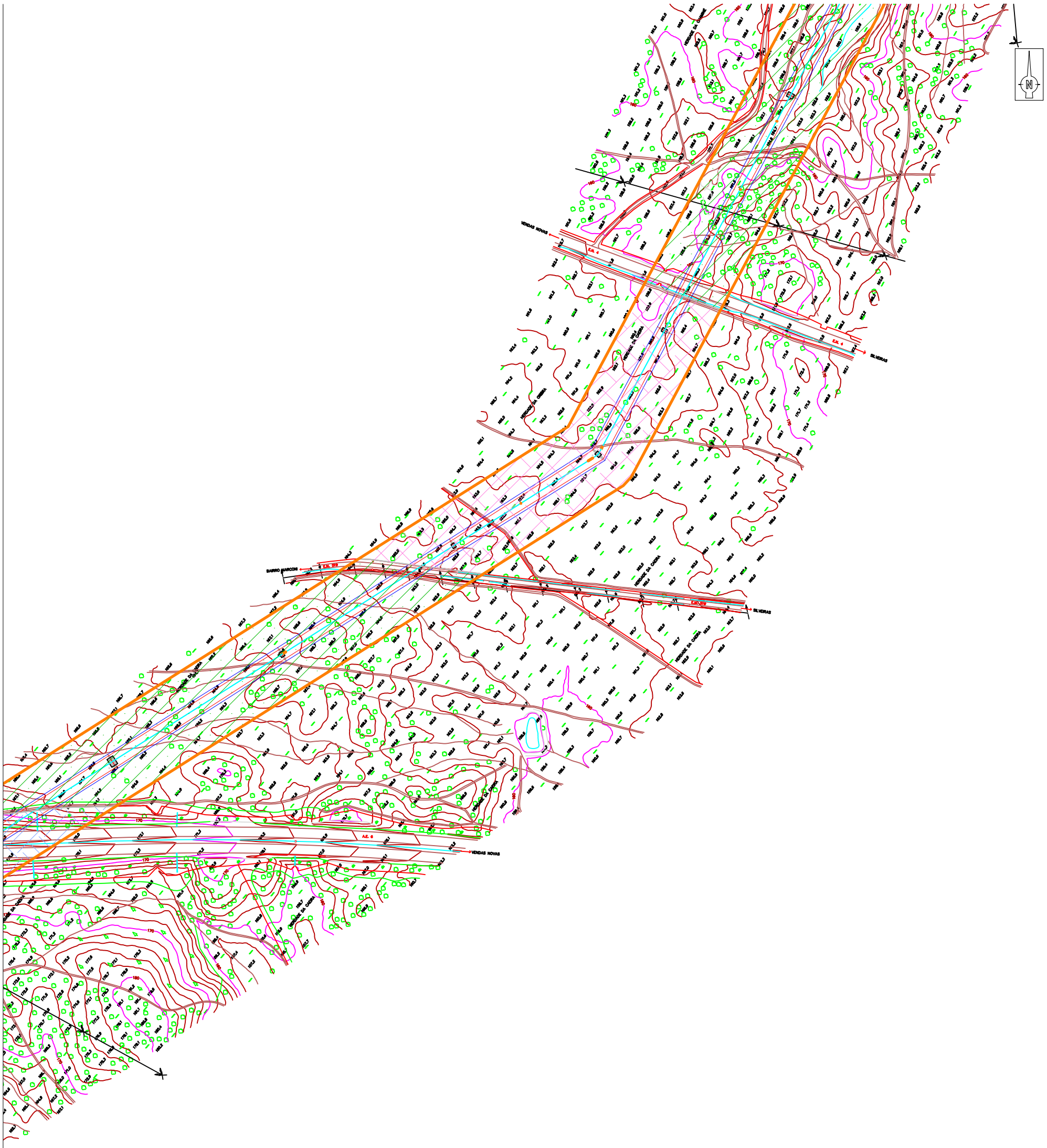

LEGENDA

- Área de incidência do projeto
- Visibilidade boa do terreno
- Visibilidade média do terreno
- Visibilidade má do terreno
- Área vedada
- Solo urbano

TERRALEVIS	Projeto: 577_16	
Folha: 2.13	Descritor de Património Estudo de Impacte Ambiental Linha Divor - Pegões, a 400kV (Setúbal, Évora)	
Escala: 1:5000	Projeto de execução	
Coord: Datum Lx	Executado por: João Albergaria	07/11/2017



LEGENDA

- Área de incidência do projeto
- Visibilidade boa do terreno
- Visibilidade média do terreno
- Visibilidade má do terreno
- Área vedada
- Solo urbano

TERRALEVIS	Projeto: 577_16	
Folha: 2.14	Descritor de Património Estudo de Impacte Ambiental Linha Divor - Pegões, a 400kV (Setúbal, Évora)	
Escala: 1:5000	Projeto de execução	
Coord: Datum Lx	Executado por: João Albergaria	07/11/2017



LEGENDA

- Área de incidência do projeto
- Visibilidade boa do terreno
- Visibilidade média do terreno
- Visibilidade má do terreno
- Área vedada
- Solo urbano

TERRALEVIS	Projeto: 577_16	
Folha: 2.15	Descritor de Património Estudo de Impacte Ambiental Linha Divor - Pegões, a 400kV (Setúbal, Évora)	
Escala: 1:5000	Projeto de execução	
Coord: Datum Lx	Executado por: João Albergaria	07/11/2

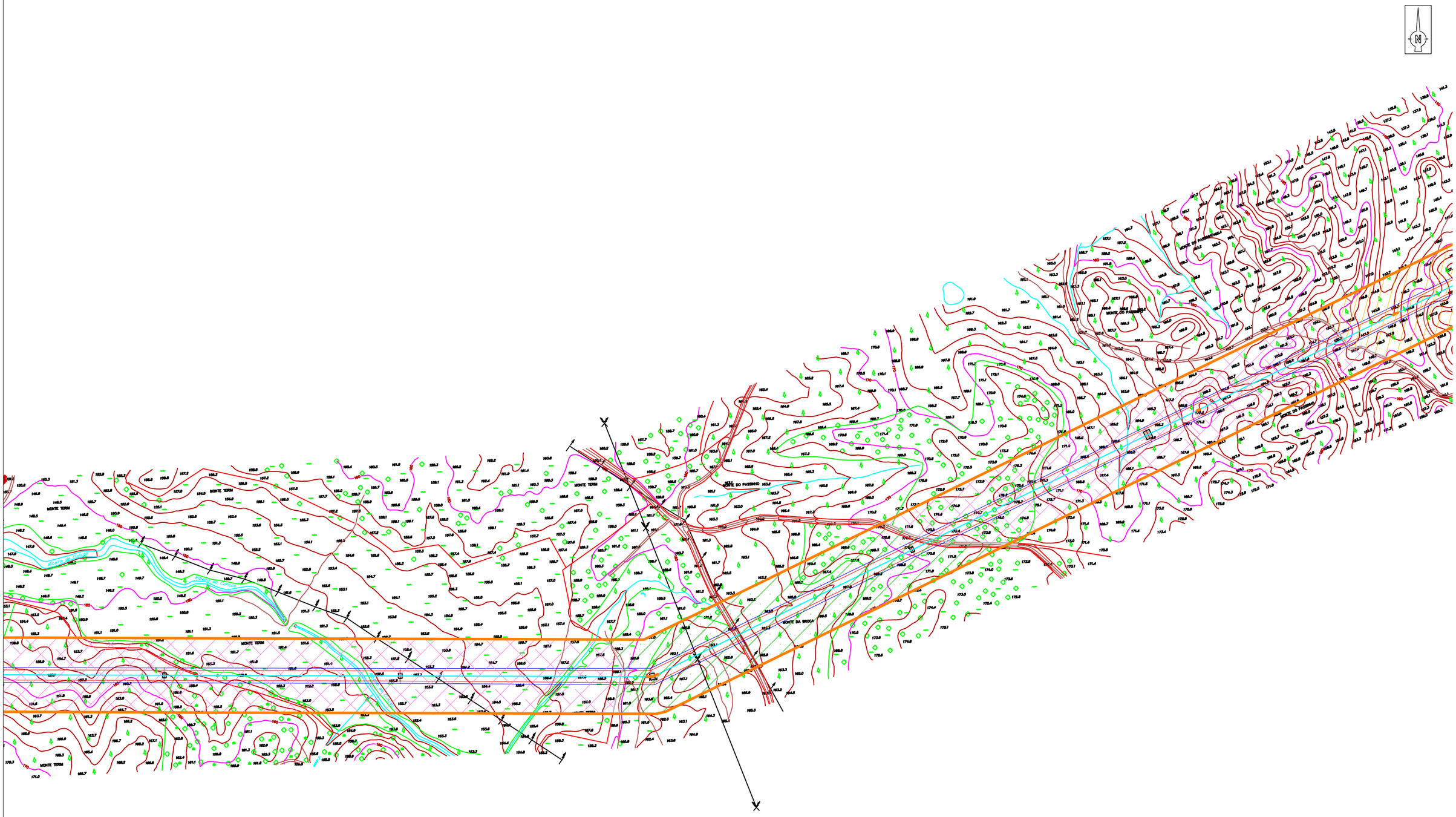

LEGENDA

- Área de incidência do projeto
- Visibilidade boa do terreno
- Visibilidade média do terreno
- Visibilidade má do terreno
- Área vedada
- Solo urbano

TERRALEVIS	Projeto: 577_16
Folha: 2.16	Descritor de Património Estudo de Impacte Ambiental Linha Divor - Pegões, a 400kV (Setúbal, Évora)
Escala: 1:5000	Projeto de execução
Coord: Datum Lx	Executado por: João Albergaria 07/11/7



LEGENDA

- Área de incidência do projeto
- Visibilidade boa do terreno
- Visibilidade média do terreno
- Visibilidade má do terreno
- Área vedada
- Solo urbano

TERRALEVIS	Projeto: 577_16
Folha: 2.17	Descritor de Património Estudo de Impacte Ambiental Linha Divor - Pegões, a 400kV (Setúbal, Évora)
Escala: 1:5000	Projeto de execução
Coord: Datum Lx	Executado por: João Albergaria — 07/11/2

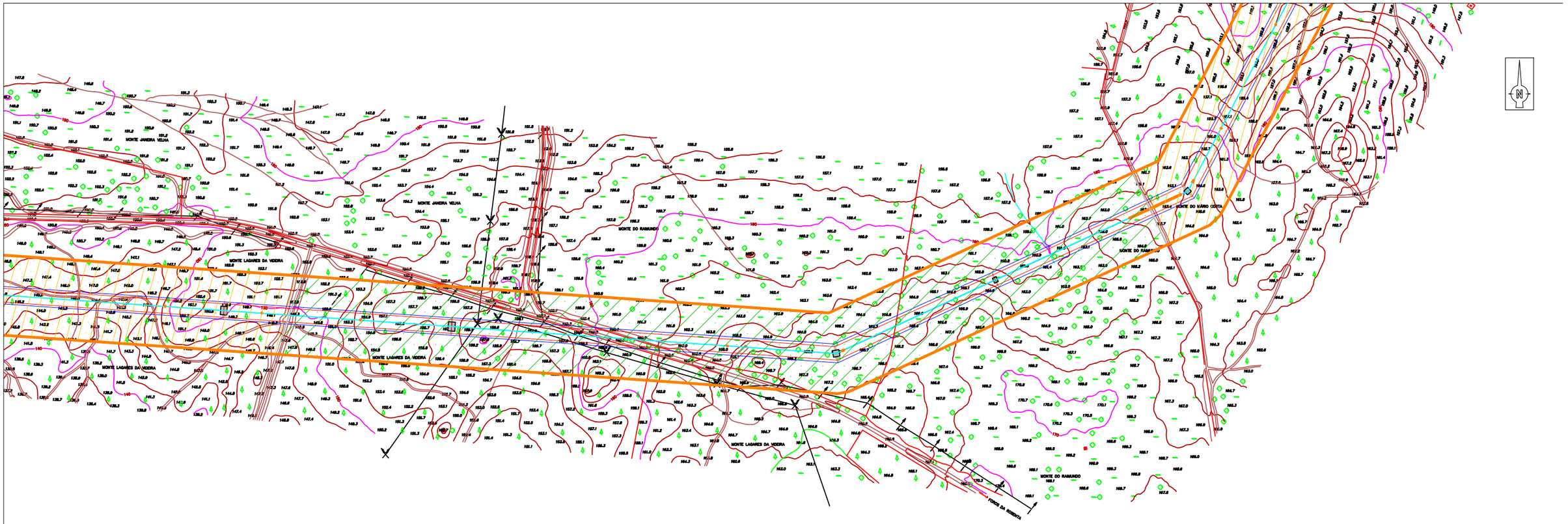

LEGENDA

- Área de incidência do projeto
- Visibilidade boa do terreno
- Visibilidade média do terreno
- Visibilidade má do terreno
- Área vedada
- Solo urbano

TERRALEVIS	Projeto: 577_16
Folha: 2.18	Descritor de Património Estudo de Impacte Ambiental Linha Divor - Pegões, a 400kV (Setúbal, Évora)
Escala: 1:5000	Projeto de execução
Coord: Datum Lx	Executado por: João Albergaria — 07/11/2

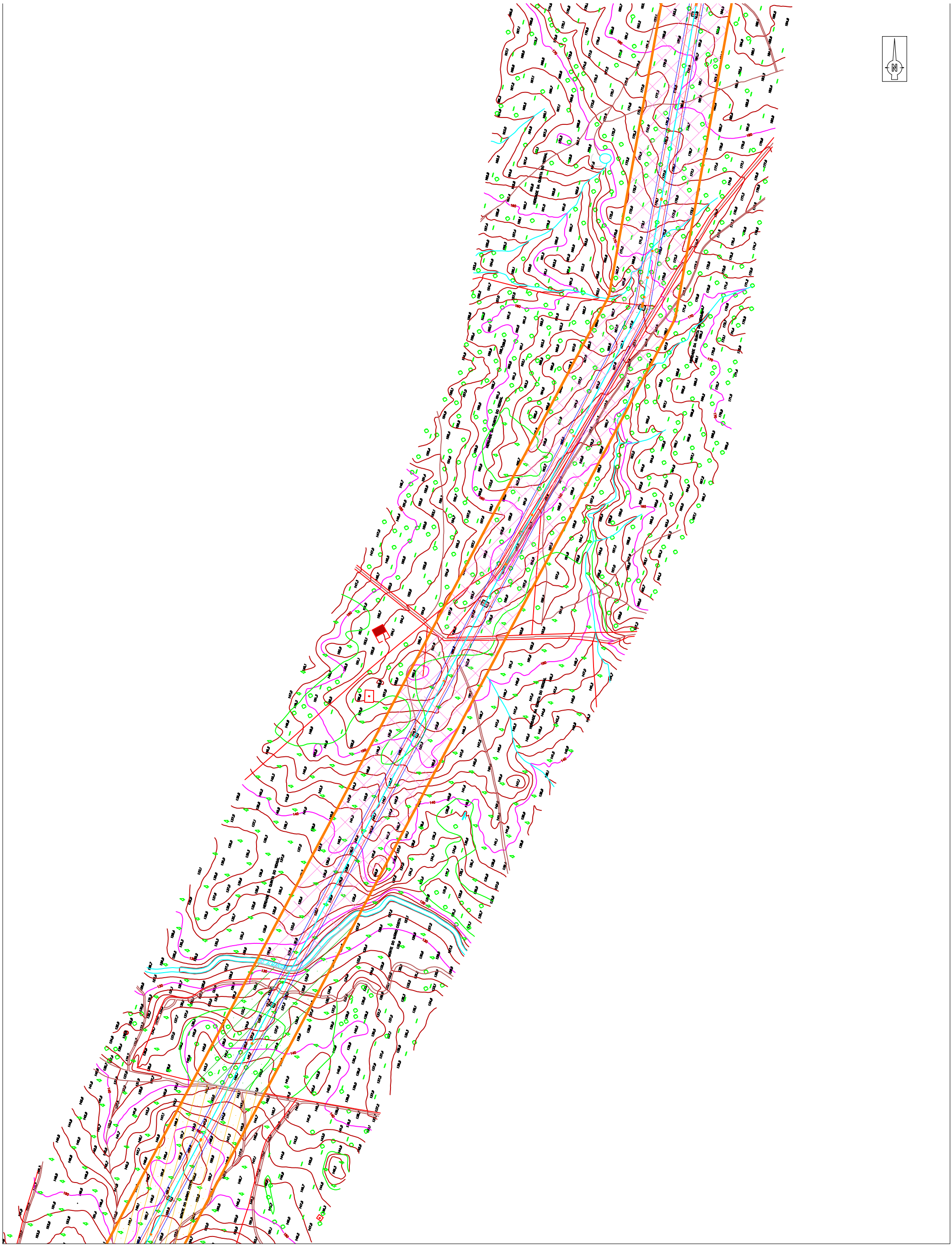

LEGENDA

- Área de incidência do projeto
- Visibilidade boa do terreno
- Visibilidade média do terreno
- Visibilidade má do terreno
- Área vedada
- Solo urbano

TERRALEVIS	Projeto: 577_16	
Folha: 2.19	Descritor de Património Estudo de Impacte Ambiental Linha Divor - Pegões, a 400kV (Setúbal, Évora)	
Escala: 1:5000	Projeto de execução	
Coord: Datum Lx	Executado por: João Albergaria	07/11/2017

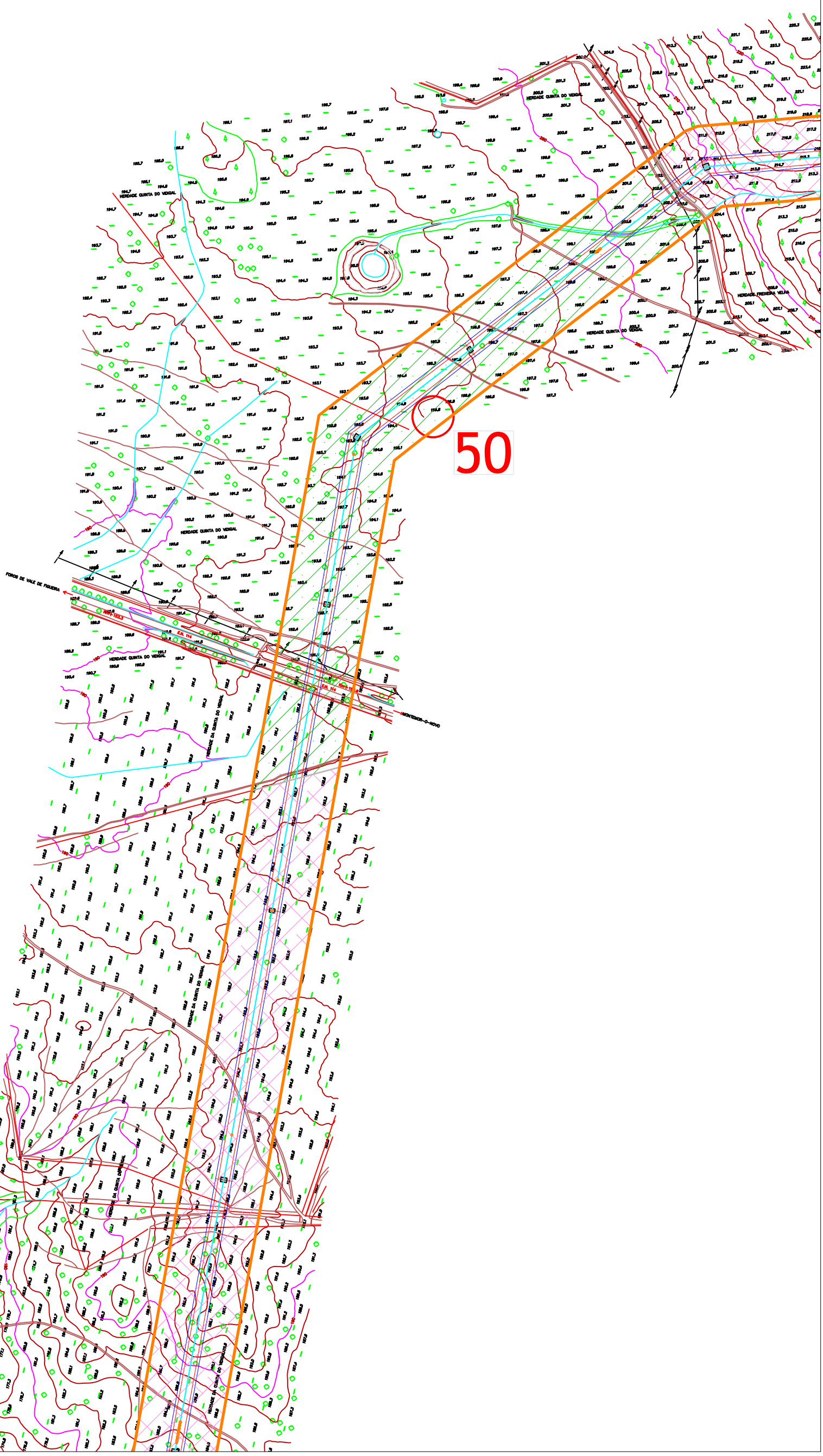

LEGENDA

- Área de incidência do projeto
- n.º 50 - Anta da Casa dos Cantoneiros
- Visibilidade boa do terreno
- Visibilidade média do terreno
- Visibilidade má do terreno
- Área vedada
- Solo urbano

TERRALEVIS	Projeto: 577_16	
Folha: 2.20	Descritor de Património Estudo de Impacte Ambiental Linha Divor - Pegões, a 400kV (Setúbal, Évora)	
Escala: 1:5000	Projeto de execução	
Coord: Datum Lx	Executado por: João Albergaria	07/11/2017



LEGENDA

- Área de incidência do projeto
- Visibilidade boa do terreno
- Visibilidade média do terreno
- Visibilidade má do terreno
- Área vedada
- Solo urbano

TERRALEVIS	Projeto: 577_16
Folha: 2.21	Descritor de Património Estudo de Impacte Ambiental Linha Divor - Pegões, a 400kV (Setúbal, Évora)
Escala: 1:5000	Projeto de execução
Coord: Datum Lx	Executado por: João Albergaria — 07/11/2

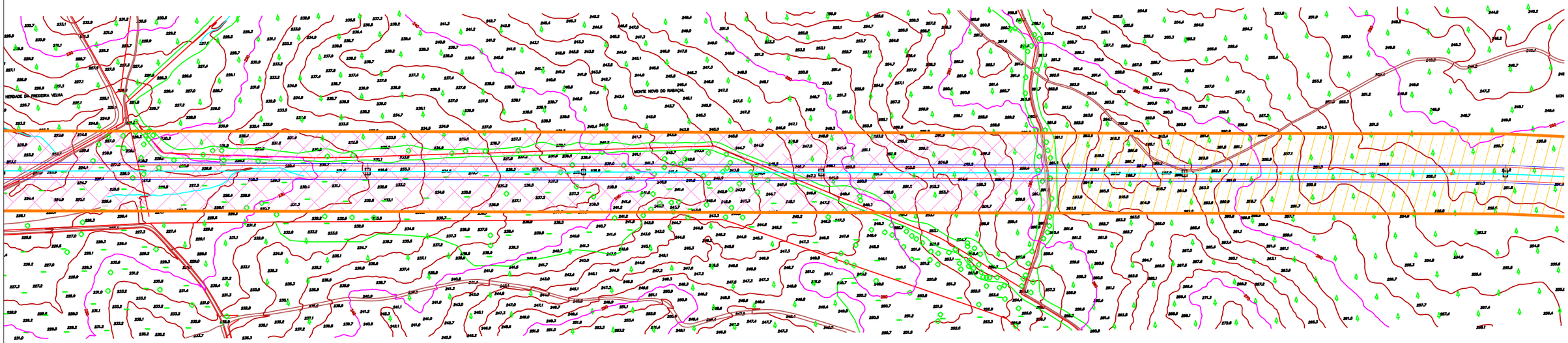

LEGENDA

- Área de incidência do projeto
- Visibilidade boa do terreno
- Visibilidade média do terreno
- Visibilidade má do terreno
- Área vedada
- Solo urbano

TERRALEVIS	Projeto: 577_16
Folha: 2.22	Descritor de Património Estudo de Impacte Ambiental Linha Divor - Pegões, a 400kV (Setúbal, Évora)
Escala: 1:5000	Projeto de execução
Coord: Datum Lx	Executado por: João Albergaria 07/11/2

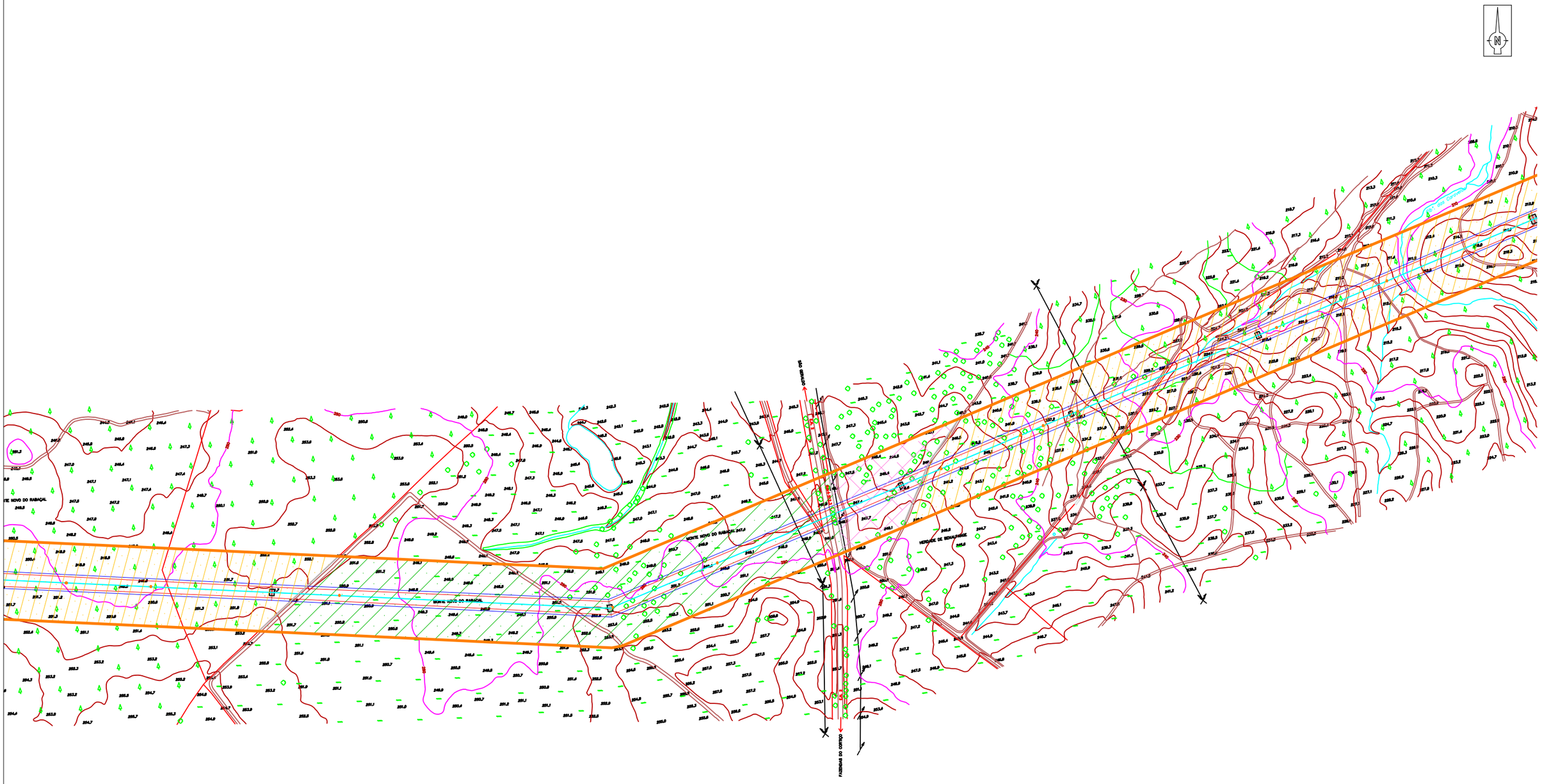

LEGENDA

- Área de incidência do projeto
- Visibilidade boa do terreno
- Visibilidade média do terreno
- Visibilidade má do terreno
- Área vedada
- Solo urbano

TERRALEVIS	Projeto: 577_16
Folha: 2.23	Descritor de Património Estudo de Impacte Ambiental Linha Divor - Pegões, a 400kV (Setúbal, Évora)
Escala: 1:5000	Projeto de execução
Coord: Datum Lx	Executado por: João Albergaria — 07/11/2



LEGENDA

- Área de incidência do projeto
- Visibilidade boa do terreno
- Visibilidade média do terreno
- Visibilidade má do terreno
- Área vedada
- Solo urbano

TERRALEVIS	Projeto: 577_16
Folha: 2.24	Descritor de Património Estudo de Impacte Ambiental Linha Divor - Pegões, a 400kV (Setúbal, Évora)
Escala: 1:5000	Projeto de execução
Coord: Datum Lx	Executado por: João Albergaria 07/11/7



LEGENDA

- Área de incidência do projeto
- Visibilidade boa do terreno
- Visibilidade média do terreno
- Visibilidade má do terreno
- Área vedada
- Solo urbano

TERRALEVIS	Projeto: 577_16	
Folha: 2.25	Descritor de Património Estudo de Impacte Ambiental Linha Divor - Pegões, a 400kV (Setúbal, Évora)	
Escala: 1:5000	Projeto de execução	
Coord: Datum Lx	Executado por: João Albergaria	07/11/2

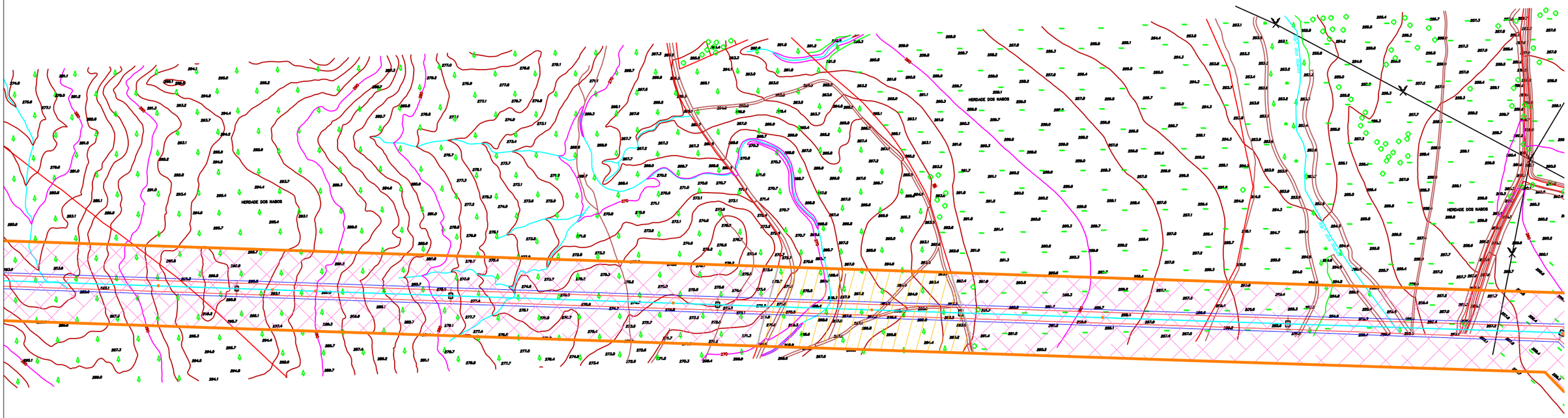

LEGENDA

- Área de incidência do projeto
- Visibilidade boa do terreno
- Visibilidade média do terreno
- Visibilidade má do terreno
- Área vedada
- Solo urbano

TERRALEVIS	Projeto: 577_16	
Folha: 2.26	Descritor de Património Estudo de Impacte Ambiental Linha Divor - Pegões, a 400kV (Setúbal, Évora)	
Escala: 1:5000	Projeto de execução	
Coord: Datum Lx	Executado por: João Albergaria	07/11/2



LEGENDA

- Área de incidência do projeto
- n.º 341 - Monte das Pedras 2
- Visibilidade boa do terreno
- Visibilidade média do terreno
- Visibilidade má do terreno
- Área vedada
- Solo urbano

TERRALEVIS	Projeto: 577_16
Folha: 2.27	Descritor de Património Estudo de Impacte Ambiental Linha Divor - Pegões, a 400kV (Setúbal, Évora)
Escala: 1:5000	Projeto de execução
Coord: Datum Lx	Executado por: João Albergaria — 07/11/2017



LEGENDA

- Área de incidência do projeto
- Visibilidade boa do terreno
- Visibilidade média do terreno
- Visibilidade má do terreno
- Área vedada
- Solo urbano

TERRALEVIS	Projeto: 577_16	
Folha: 2.28	Descritor de Património Estudo de Impacte Ambiental Linha Divor - Pegões, a 400kV (Setúbal, Évora)	
Escala: 1:5000	Projeto de execução	
Coord: Datum Lx	Executado por: João Albergaria	07/11/2



LEGENDA

- Área de incidência do projeto
- n.º 342 - Monte das Fazendas 3
- Visibilidade boa do terreno
- Visibilidade média do terreno
- Visibilidade má do terreno
- Área vedada
- Solo urbano

TERRALEVIS	Projeto: 577_16
Folha: 2.29	Descritor de Património Estudo de Impacte Ambiental Linha Divor - Pegões, a 400kV (Setúbal, Évora)
Escala: 1:5000	Projeto de execução
Coord: Datum Lx	Executado por: João Albergaria — 07/11/2

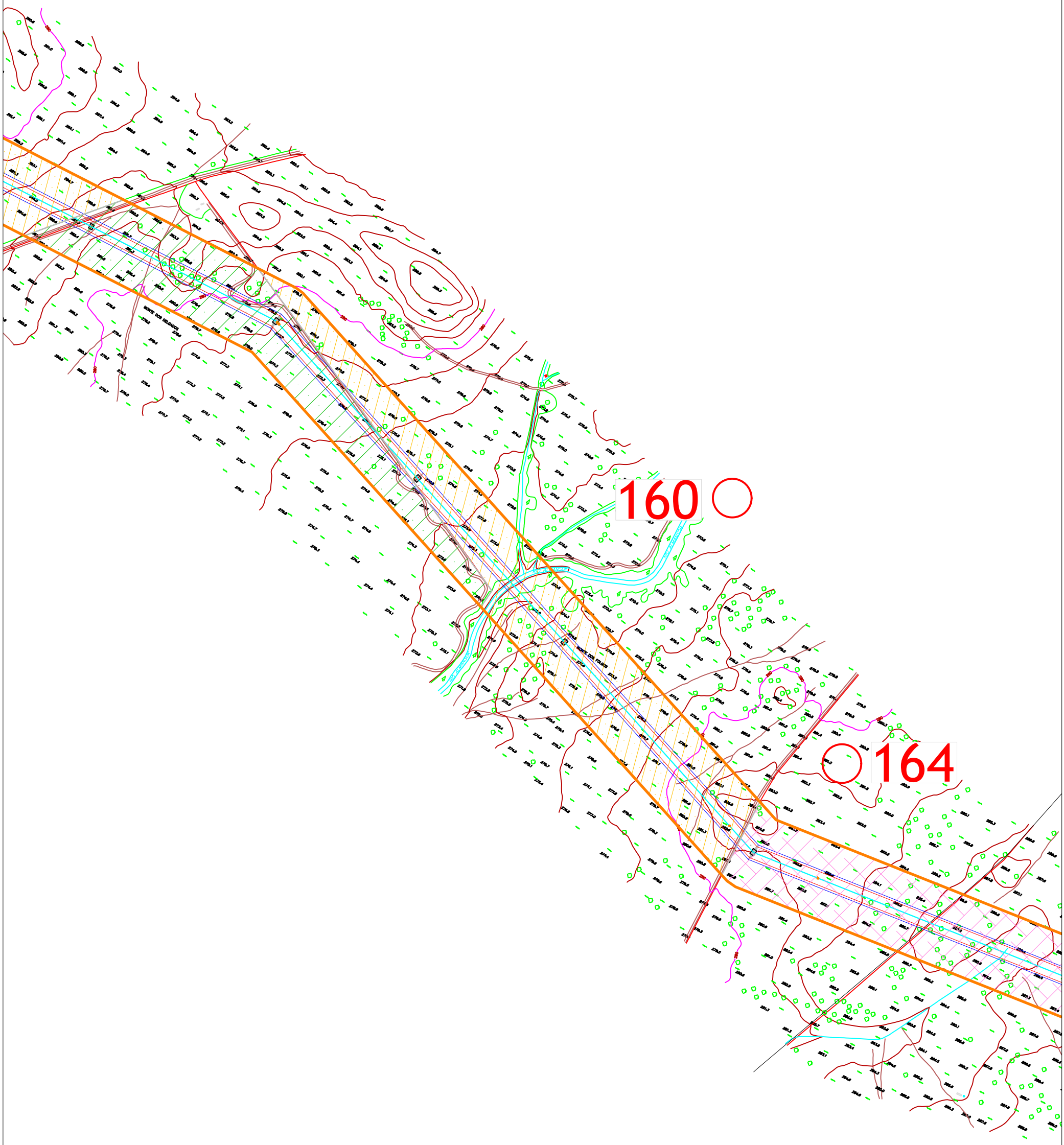

LEGENDA

- Área de incidência do projeto
- Visibilidade boa do terreno
- Visibilidade média do terreno
- Visibilidade má do terreno
- Área vedada
- Solo urbano

TERRALEVIS	Projeto: 577_16	
Folha: 2.30	Descritor de Património Estudo de Impacte Ambiental Linha Divor - Pegões, a 400kV (Setúbal, Évora)	
Escala: 1:5000	Projeto de execução	
Coord: Datum Lx	Executado por: João Albergaria	07/11/2017



LEGENDA

- Área de incidência do projeto
- n.º 198/CNS 10280 - Anta da Herdade do Silval 3
- n.º 206/CNS 34873 - Silval 5
- n.º 208/CNS 34874 - Silval 6
- n.º 210 - Capelos 2
- Visibilidade boa do terreno
- Visibilidade média do terreno
- Visibilidade má do terreno
- Área vedada
- Solo urbano

TERRALEVIS	Projeto: 577_16	
Folha: 2.31	Descritor de Património Estudo de Impacte Ambiental Linha Divor - Pegões, a 400kV (Setúbal, Évora)	
Escala: 1:5000	Projeto de execução	
Coord: Datum Lx	Executado por: João Albergaria	07/11/2

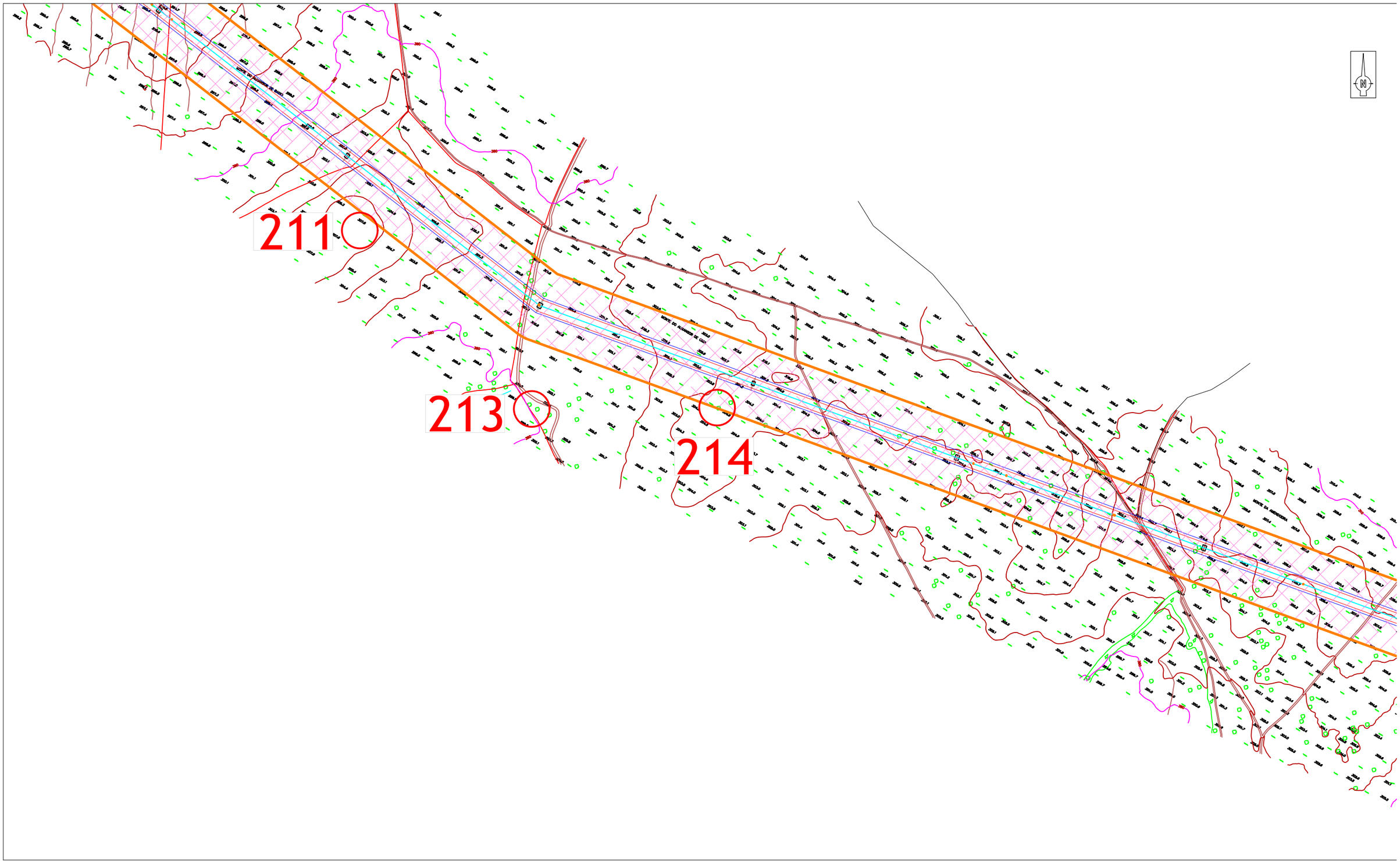

LEGENDA

- Área de incidência do projeto
- n.º 211 - Capelos 3
- n.º 214 - Capelos 4
- Visibilidade boa do terreno
- Visibilidade média do terreno
- Visibilidade má do terreno
- Área vedada
- Solo urbano

TERRALEVIS	Projeto: 577_16	
Folha: 2.32	Descritor de Património Estudo de Impacte Ambiental Linha Divor - Pegões, a 400kV (Setúbal, Évora)	
Escala: 1:5000	Projeto de execução	
Coord: Datum Lx	Executado por: João Albergaria	07/11/2



LEGENDA

- Área de incidência do projeto
- Visibilidade boa do terreno
- Visibilidade média do terreno
- Visibilidade má do terreno
- Área vedada
- Solo urbano

TERRALEVIS	Projeto: 577_16
Folha: 2.33	Descritor de Património Estudo de Impacte Ambiental Linha Divor - Pegões, a 400kV (Setúbal, Évora)
Escala: 1:5000	Projeto de execução
Coord: Datum Lx	Executado por: João Albergaria — 07/11/2



LEGENDA

- Área de incidência do projeto
- n.º 261/CNS 26959 - Milhanos 2
- n.º 264/CNS 26397 - Divor da Figueira 1
- n.º 343 - Milhanos 3
- Visibilidade boa do terreno
- Visibilidade média do terreno
- Visibilidade má do terreno
- Área vedada
- Solo urbano

TERRALEVIS	Projeto: 577_16
Folha: 2.34	Descritor de Património Estudo de Impacte Ambiental Linha Divor - Pegões, a 400kV (Setúbal, Évora)
Escala: 1:5000	Projeto de execução
Coord: Datum Lx	Executado por: João Albergaria — 07/11/2

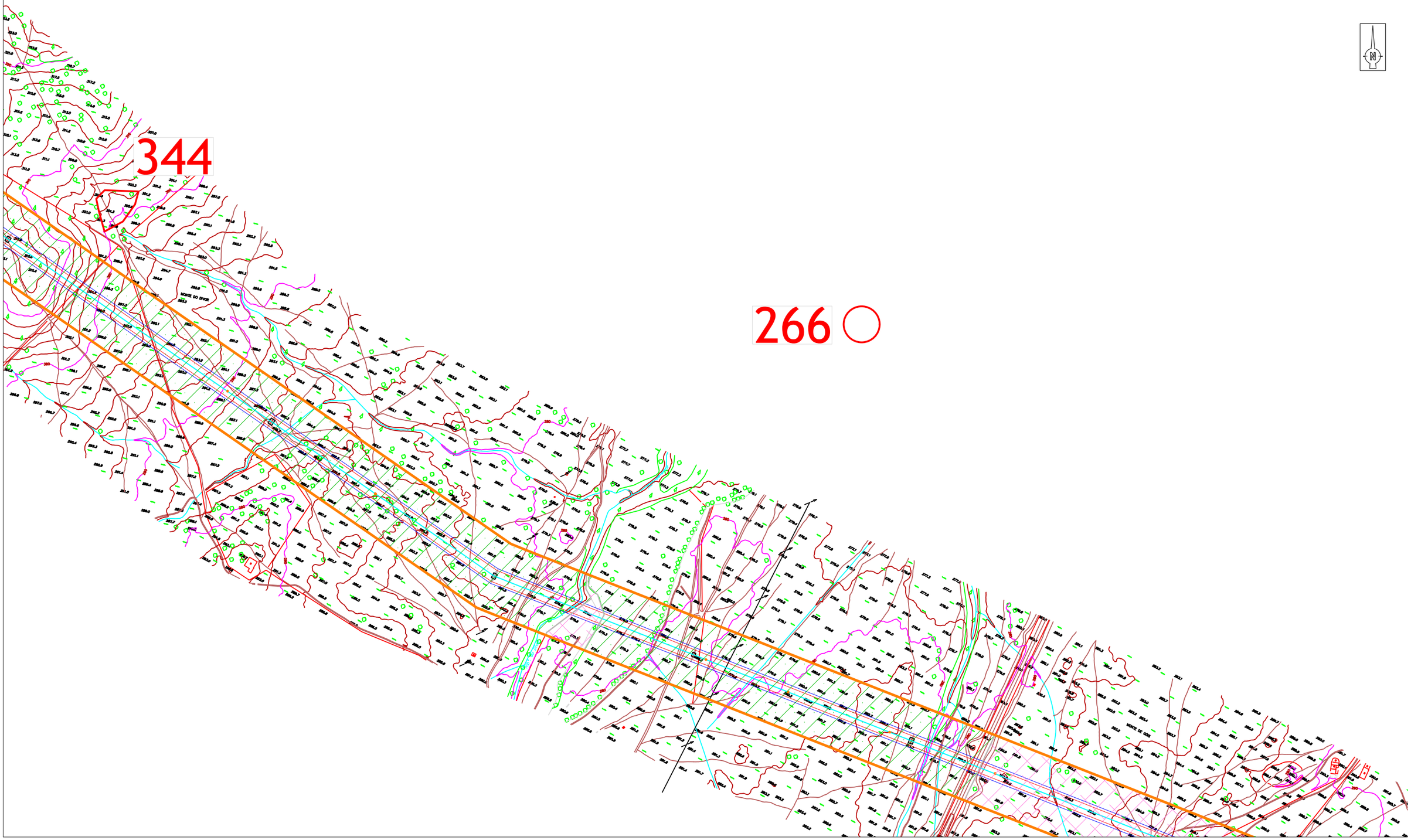

LEGENDA

- Área de incidência do projeto
- Visibilidade boa do terreno
- Visibilidade média do terreno
- Visibilidade má do terreno
- Área vedada
- Solo urbano

TERRALEVIS	Projeto: 577_16	
Folha: 2.35	Descritor de Património Estudo de Impacte Ambiental Linha Divor - Pegões, a 400kV (Setúbal, Évora)	
Escala: 1:5000	Projeto de execução	
Coord: Datum Lx	Executado por: João Albergaria	07/11/2



LEGENDA

- Área de incidência do projeto
- n.º 287 - Monte da Parreira 2
- Visibilidade boa do terreno
- Visibilidade média do terreno
- Visibilidade má do terreno
- Área vedada
- Solo urbano

TERRALEVIS	Projeto: 577_16
Folha: 2.36	Descritor de Património Estudo de Impacte Ambiental Linha Divor - Pegões, a 400kV (Setúbal, Évora)
Escala: 1:5000	Projeto de execução
Coord: Datum Lx	Executado por: João Albergaria 07/11/2



LEGENDA

- Área de incidência do projeto
- n.º 300 - Cruzadas
- Visibilidade boa do terreno
- Visibilidade média do terreno
- Visibilidade má do terreno
- Área vedada
- Solo urbano

TERRALEVIS	Projeto: 577_16	
Folha: 2.37	Descritor de Património Estudo de Impacte Ambiental Linha Divor - Pegões, a 400kV (Setúbal, Évora)	
Escala: 1:5000	Projeto de execução	
Coord: Datum Lx	Executado por: João Albergaria	23/10/2017

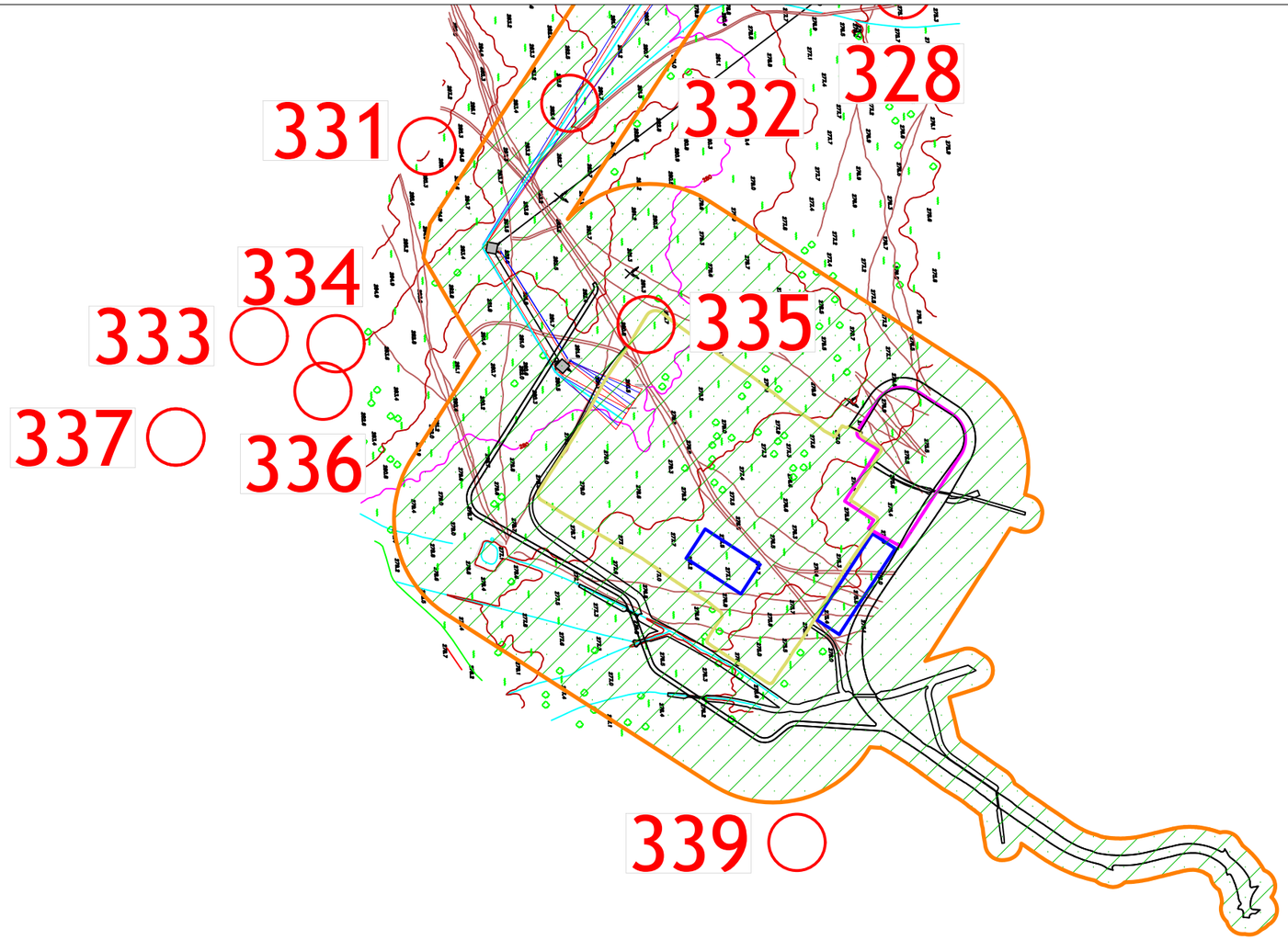

LEGENDA

- Área de incidência do projeto
- n.º 332 - Monte das Figueiras 9
- n.º 335 - Monte das Figueiras 10
- Subestação do Divor
- Área de estaleiros
- Área para depósito de terras
- Visibilidade boa do terreno
- Visibilidade média do terreno
- Visibilidade má do terreno
- Área vedada
- Solo urbano

TERRALEVIS	Projeto: 577_16	
Folha: 2.38	Descritor de Património Estudo de Impacte Ambiental Linha Divor - Pegões, a 400kV (Setúbal, Évora)	
Escala: 1:5000	Projeto de execução	
Coord: Datum Lx	Executado por: João Albergaria	07/11/2