HORIZONTE DE PROJECTO
Consultores em Ambiente e Paisagismo

# INSTALAÇÃO AVÍCOLA EXISTENTE DA RECRIAVES – CENTRO DE CRIAÇÃO DE AVES, LDA EM VILA NOVA DE PAIVA

## ESTUDO DE IMPACTE AMBIENTAL

*Volume 3 – Peças Desenhadas*

Junho de 2017

# INSTALAÇÃO AVÍCOLA EXISTENTE DA RECRIAVES – CENTRO DE CRIAÇÃO DE AVES, LDA EM VILA NOVA DE PAIVA

## ESTUDO DE IMPACTE AMBIENTAL

### *Volume 3 – Peças Desenhadas*

#### Nota de Apresentação

A Horizonte de Projecto – Consultores em Ambiente e Paisagismo, Lda. apresenta o Estudo de Impacte Ambiental (EIA) da Instalação Avícola Existente da Recriaves – Centro de Criação de Aves, Lda, localizada na freguesia de Touro, no concelho de Vila Nova de Paiva.

Do presente Estudo fazem parte as seguintes peças:

- Resumo Não Técnico
- Volume 1 - Relatório Técnico
- Volume 2 - Anexos Técnicos
- **Volume 3 – Peças Desenhadas (correspondente ao presente volume)**

Horizonte de Projecto - Consultores em Ambiente e Paisagismo, Lda

Coordenação do EIA

Ana Moura e Silva

(Eng.ª do Ambiente)

Junho de 2017

# INSTALAÇÃO AVÍCOLA EXISTENTE DA RECRIAVES – CENTRO DE CRIAÇÃO DE AVES, LDA

## ESTUDO DE IMPACTE AMBIENTAL

### *Volume 3 – Peças Desenhadas*

## 1 INTRODUÇÃO

No presente documento apresenta-se o Volume 3 – Peças Desenhadas - do Estudo de Impacte Ambiental (EIA) da Instalação Avícola Existente da Recriaves – Centro de Criação de Aves, Lda, localizada na freguesia de Touro, do concelho de Vila Nova de Paiva.

O conjunto de peças desenhadas apresentadas seguidamente pretende representar graficamente a informação apresentada nas peças escritas do EIA e inclui:

Desenho EIA-RECRIAVES-01- Enquadramento regional e administrativo
Desenho EIA-RECRIAVES-02- Planta de localização
Desenho EIA-RECRIAVES-03- Fotoplano com implantação do projeto
Desenho EIA-RECRIAVES-04- Planta geral de implantação
Desenho EIA-RECRIAVES-05- Extrato da Carta Geológica
Desenho EIA-RECRIAVES-06- Recursos hídricos
Desenho EIA-RECRIAVES-07- Uso atual do solo
Desenho EIA-RECRIAVES-08- Extrato da Planta de Ordenamento do PDM de Vila Nova de Paiva
Desenho EIA-RECRIAVES-09- Extrato da Planta de Condicionantes do PDM de Vila Nova de Paiva.
Desenho EIA-RECRIAVES-10- Áreas Incluídas em Reserva Agrícola Nacional
Desenho EIA-RECRIAVES-11- Áreas Incluídas em Reserva Ecológica Nacional
Desenho EIA-RECRIAVES-12- Paisagem – Subunidades de Paisagem
Desenho EIA-RECRIAVES-13- Paisagem – Festos e Talvegues
Desenho EIA-RECRIAVES-14- Paisagem – Hipsometria

D:\Trabalhos\Aviario_Tours\Desenho\dwg\EIA-RECRIAVES Enquadramento.dwg

OCEANO ATLÂNTICO

ESPANHA

LOCALIZAÇÃO DO
AVIÁRIO EM ESTUDO

Sem Escala

## ENQUADRAMENTO ADMINISTRATIVO

Concelho de TAROUCA

Concelho de MOIMENTA DA BEIRA

Concelho de SERNANCELHE

Concelho de CASTRO DAIRE

Concelho de VISEU

Concelho de SÁTÃO

Pendilhe

Touro

VILA NOVA DE PAIVA

Vila Cova à Coelheira

União das freguesias de Vila Nova de Paiva, Alhais e Fráguas

Queiriga

Localização da exploração em estudo

- Instalação avícola em estudo
- Freguesia onde se localiza a exploração avícola em estudo
- Restantes freguesias do concelho de Vila Nova de Paiva

Nota: Limites administrativos das freguesias e dos municípios do Continente, decorrentes da Reorganização Administrativa Territorial Autárquica, expressa na Lei n.º 11-A/2013 de 28 de Janeiro, obtidos a partir da CAOP (v2016) - Carta Administrativa Oficial de Portugal (fonte: www.dgterritorio.pt)

Escala 1:200.000

## ENQUADRAMENTO REGIONAL

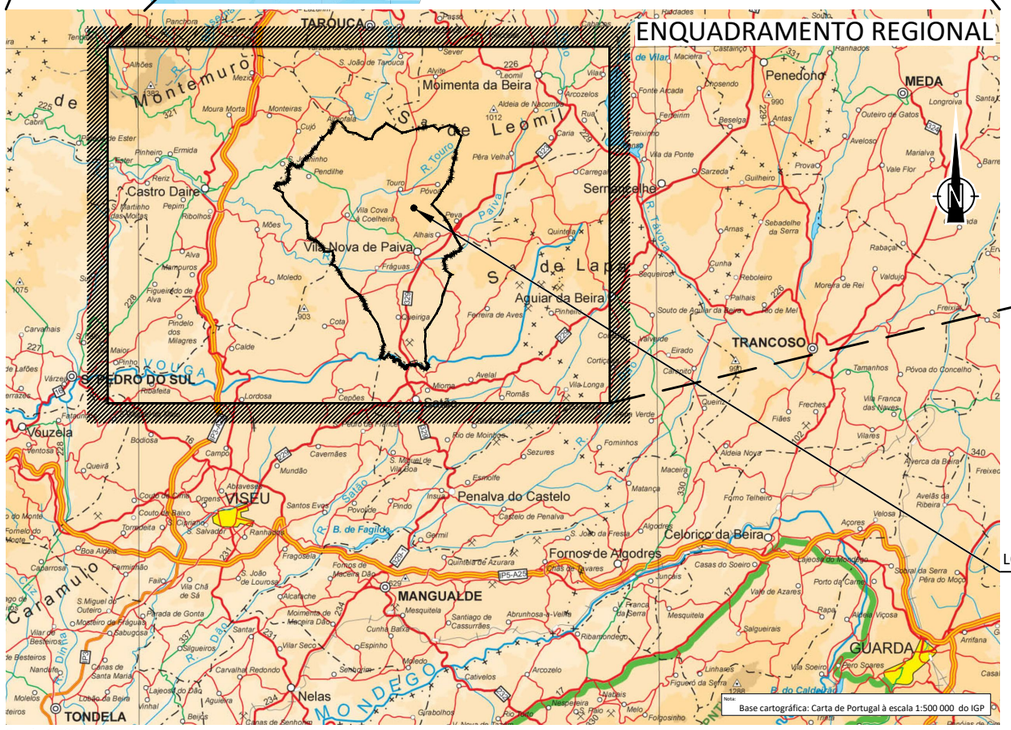


LOCALIZAÇÃO DA EXPLORAÇÃO
DA RECRIAVES EM ESTUDO

Escala 1:500.000

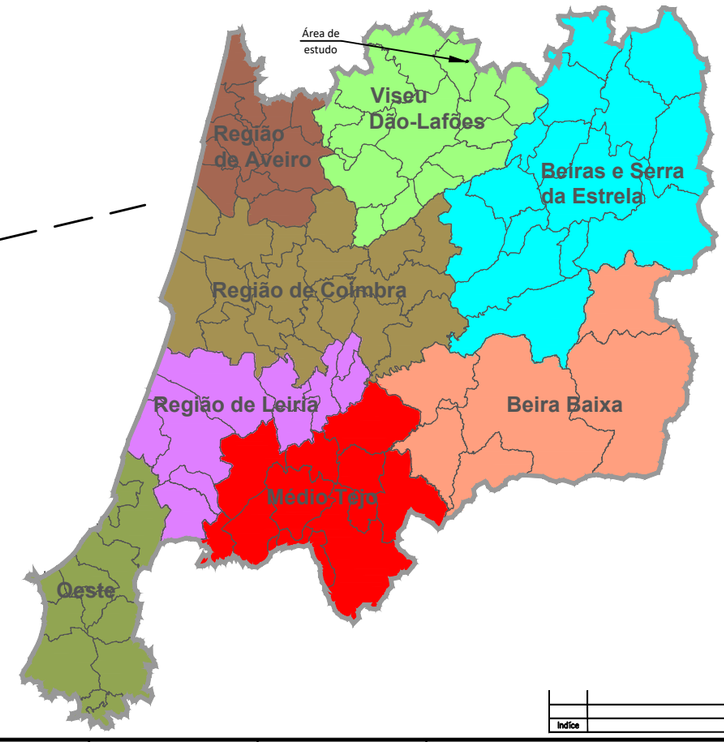


ENQUADRAMENTO NUTS 2013

NUT II

REGIÃO CENTRO

NUT III

- Beira Baixa
- Beiras e Serra da Estrela
- Médio Tejo
- Oeste
- Região de Aveiro
- Região de Coimbra
- Região de Leiria
- Viseu Dão-Lafões

| Índice | Alterações | Verificado | Data |
|---|---|---|---|
| | | | |

EM FORMATOS DIFERENTES DE A3 ATENDER ÀS ESCALAS GRÁFICAS

RECRIAVES

HORIZONTE DE PROJECTO
Consultores em Ambiente e Paisagismo

Título Complementar:
***Instalações de produção avícola de Recriaves - Centro de criação de aves, Lda.***

| | | |
|---|---|---|
| Estudou: | | Substituí |
| Coloborou: | | |
| Desenhou: | Gonçalo Correia de Sá | Substituído por |
| Verificou: | | |

Escalas: AS INDICADAS

Designação: ***ESTUDO DE IMPACTE AMBIENTAL***
Enquadramento a nível nacional, regional e administrativo

Nº do Desenho: EIA-RECRIAVES-01

| Data: | Folha: | Nº de Ordem: |
|---|---|---|
| Junho / 2017 | 1 / 1 | 01 |

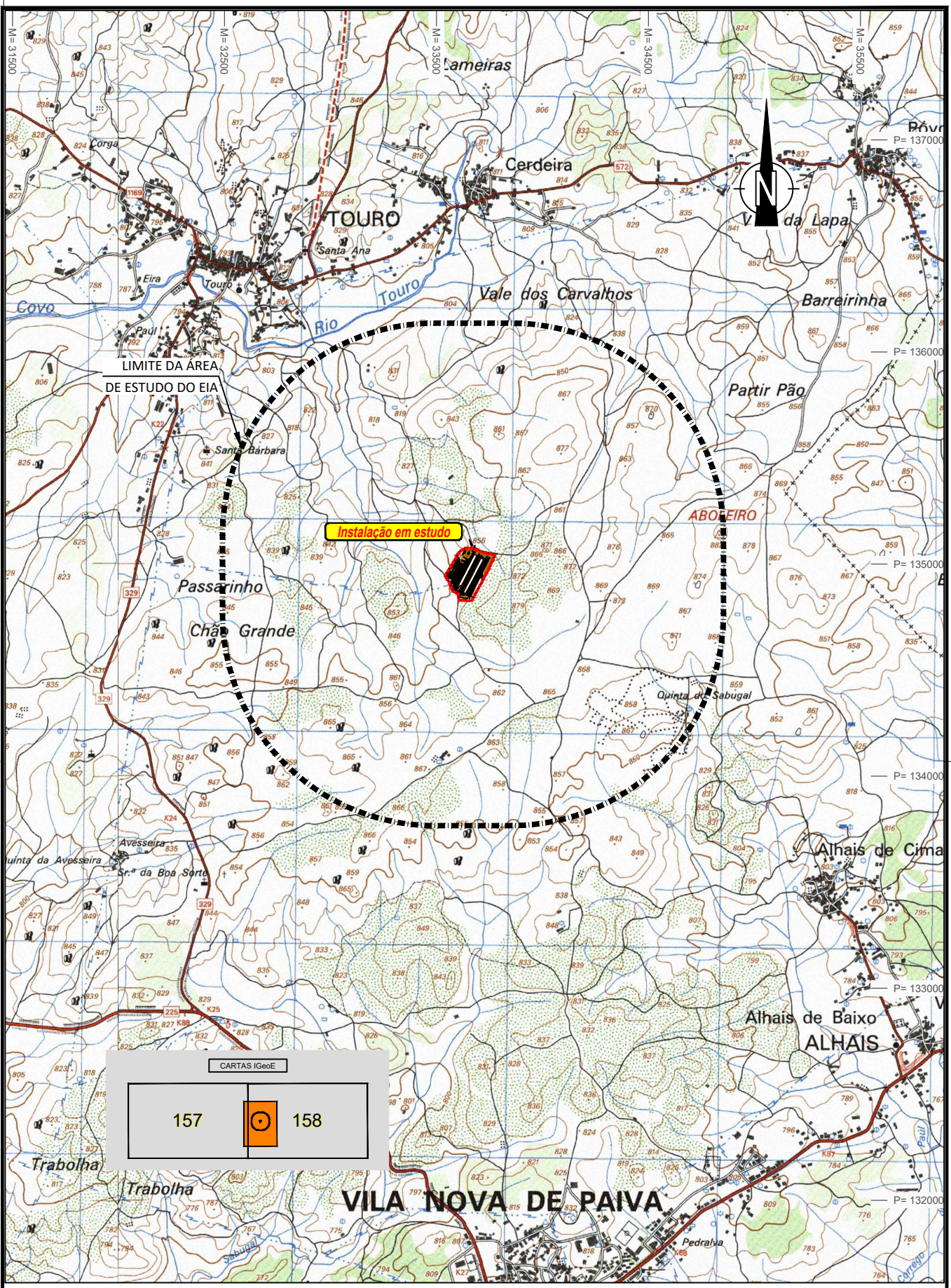


Nota: BASE PROVENIENTE DO IGeoE | Fonte: Carta Militar de Portugal à escala 1:25.000 - Folhas 157 e 158

| Índice | Alterações | Verificado | Data |
|---|---|---|---|
| | | | |

RECRIAVES

HORIZONTE DE PROJECTO
Consultores em Ambiente e Paisagismo

| | |
|---|---|
| Estudou: | |
| Colaborou: | |
| Desenhou: | Gonçalo Correia de Sá |
| Verificou: | |
| Substitui | |
| Substituído por | |

Título:

**Instalações de produção avícola de Recriaves - Centro de criação de aves, Lda.**

Designação: **ESTUDO DE IMPACTE AMBIENTAL**

Planta de localização

Escala numérica: 1/25.000

Escala gráfica (m): (1/25.000) 0 100 200 300 400 500

Nº do Desenho: **EIA-RECRIAVES-02**

| Data: | Folha: | Nº de Ordem: |
|---|---|---|
| Maio / 2017 | 1 / 1 | . |

D:\Trabalhos\Aviario_Touro\Desenhadas\EIA-RECRIAVES Planta de localização.dwg

EM FORMATOS DIFERENTES DE A3 ATENDER ÀS ESCALAS GRÁFICAS

D:\TRABALHOS\EIA\EIA139-EIA INSTALACAO PERUS - TOURO\Desenhos\DESENHOS FINAIS\EIA-RECRIAVES Fotoplano\EIA-RECRIAVES Fotoplano.dwg

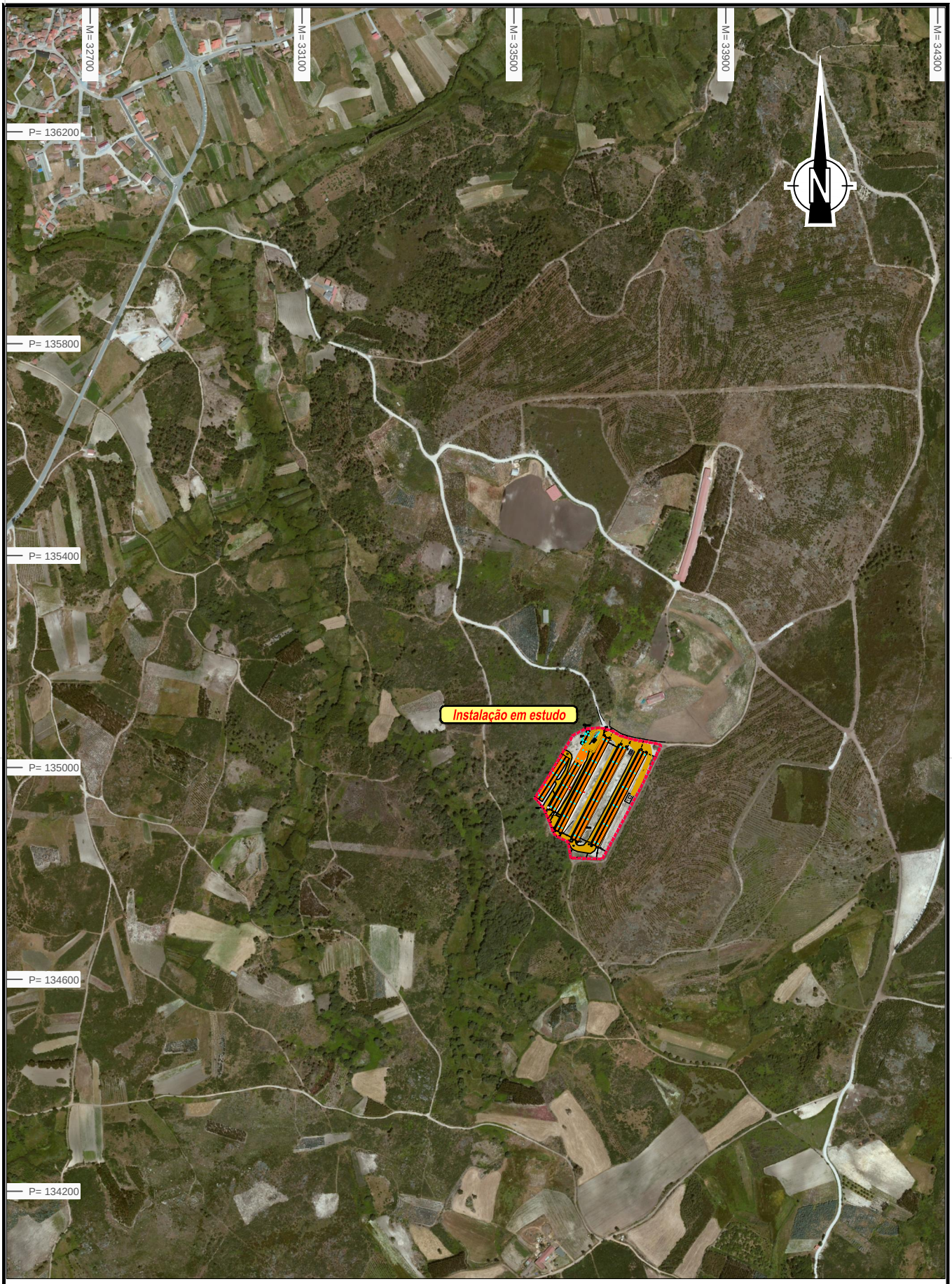


BASE PROVENIENTE DO IGeoE | Fonte: Carta Militar de Portugal à escala 1:25.000 - Folhas 157 e 158

| Índice | Alterações | Verificado | Data |
|---|---|---|---|
| | | | |

RECRIAVES

HORIZONTE DE PROJECTO
Consultores em Ambiente e Paisagismo

| | |
|---|---|
| Estudou: | |
| Colaborou: | |
| Desenhou: | Gonçalo Correia de Sá |
| Verificou: | |
| Substitui | |
| Substituído por | |

**Título:** Instalações de produção avícola de Recriaves - Centro de criação de aves, Lda.

**Designação:** ESTUDO DE IMPACTE AMBIENTAL

Fotoplano com implantação do projeto

| | |
|---|---|
| Escala numérica: | 1/25.000 |
| Escala gráfica (m): | 0 250 500 750 1000 |
| Nº do Desenho: | EIA-RECRIAVES-03 |
| Data: | Maio / 2017 |
| Folha: | 1 / 1 |
| Nº de Ordem: | . |

EM FORMATOS DIFERENTES DE A3 ATENDER ÀS ESCALAS GRÁFICAS

# Planta Geral de Implantação - Escala 1/750

**Prédio Rústico** - Descrito na Conservatória do Registo Predial de **Vila Nova de Paiva n.º 232/19910531**

**Confrontações:**
**Norte** - Caminho
**Poente** - António Inocêncio
**Sul** - Luis Pires
**Nascente** - Caminho

Área Total do Terreno ———— 30 000,00 m2

Infra estruturas Existentes:
Rede de Telecomunicações, Rede de Distribuição Electricidade, Caminhos não Pavimentados

**Vértices do Terreno**

| M | P | N |
|---|---|---|
| 33 684,1970 | 135 073,1980 | 854,93 |
| 33 648,0083 | 135 072,6914 | 858,46 |
| 33 625,6504 | 135 060,8154 | 858,15 |
| 33 553,6744 | 134 942,5451 | 848,05 |
| 33 598,5113 | 134 874,1623 | 853,20 |
| 33 621,1288 | 134 829,1153 | 854,82 |
| 33 681,1608 | 134 827,1854 | 861,42 |
| 33 791,5190 | 135 041,1520 | 858,47 |
| 33 689,9830 | 135 071,5490 | 854,97 |

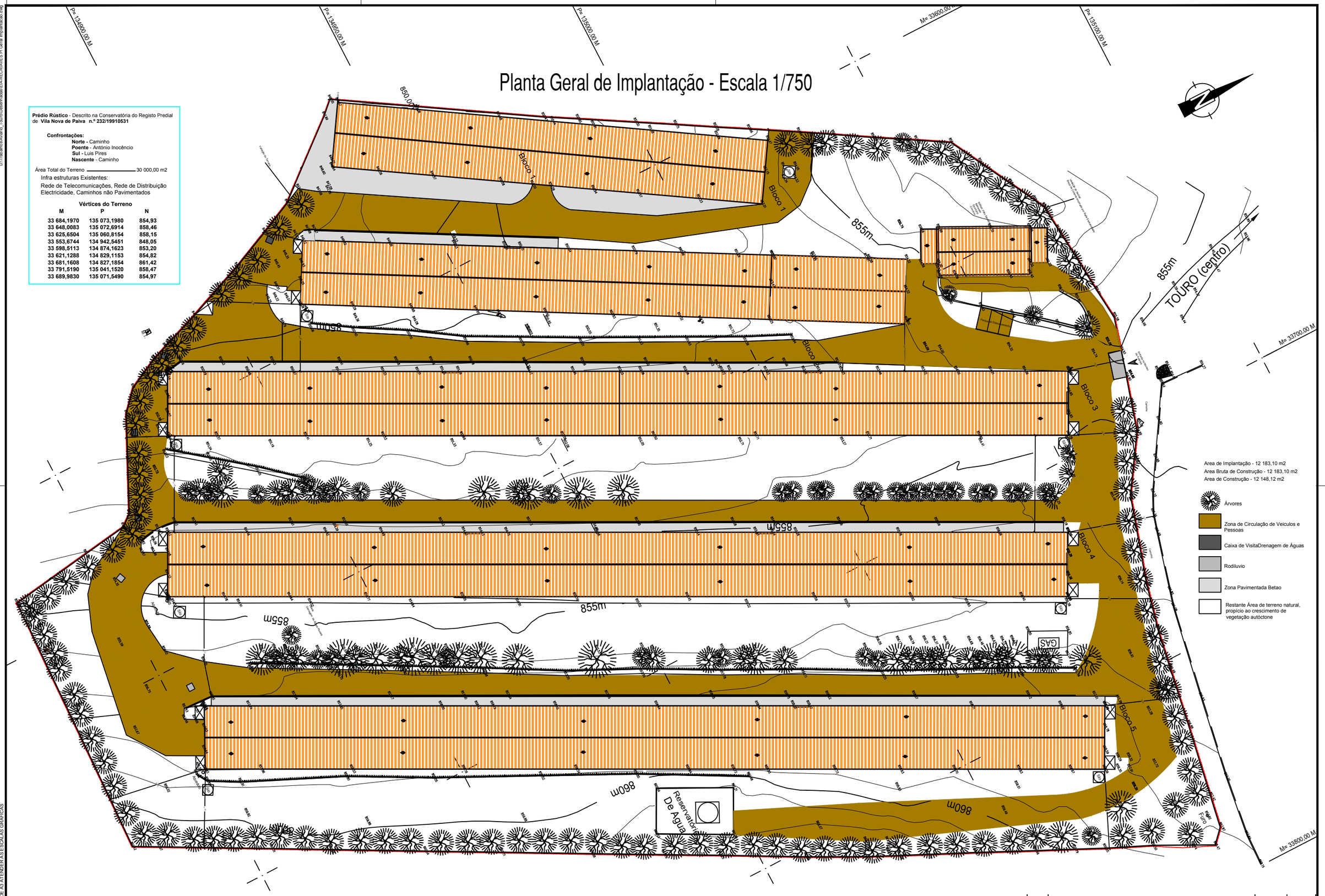


Area de Implantação - 12 183,10 m2
Area Bruta de Construção - 12 183,10 m2
Area de Construção - 12 148,12 m2

- Árvores
- Zona de Circulação de Veiculos e Pessoas
- Caixa de VisitaDrenagem de Águas
- Rodiluvio
- Zona Pavimentada Betao
- Restante Área de terreno natural, propício ao crescimento de vegetação autóctone

| Indice | Alterações | Verificado | Data |
|---|---|---|---|

| | | | | | | |
|---|---|---|---|---|---|---|
| RECRIAVES | HORIZONTE DE PROJECTO<br>Consultores em Ambiente e Paisagismo | Título Complementar:<br>***Instalações de produção avícola de Recriaves - Centro de criação de aves, Lda.*** | Estudou:<br>Colaborou:<br>Desenhou: Gonçalo Correia de Sá<br>Verificou: | Substitui<br>Substituído por | Escalas:<br>AS INDICADAS | Designação: ***ESTUDO DE IMPACTE AMBIENTAL***<br>Planta Geral de Implantação |

| Nº do Desenho: | | |
|---|---|---|
| **EIA-RECRIAVES-04** | | |
| Data: Junho / 2017 | Folha: 1 / 1 | Nº de Ordem: . |

D:\Trabalhos\Aviario_Touro\Desenhadas\EIA-RECRIAVES Pl Geral Implantacao.dwg

EM FORMATOS DIFERENTES DE A3 ATENDER ÀS ESCALAS GRÁFICAS

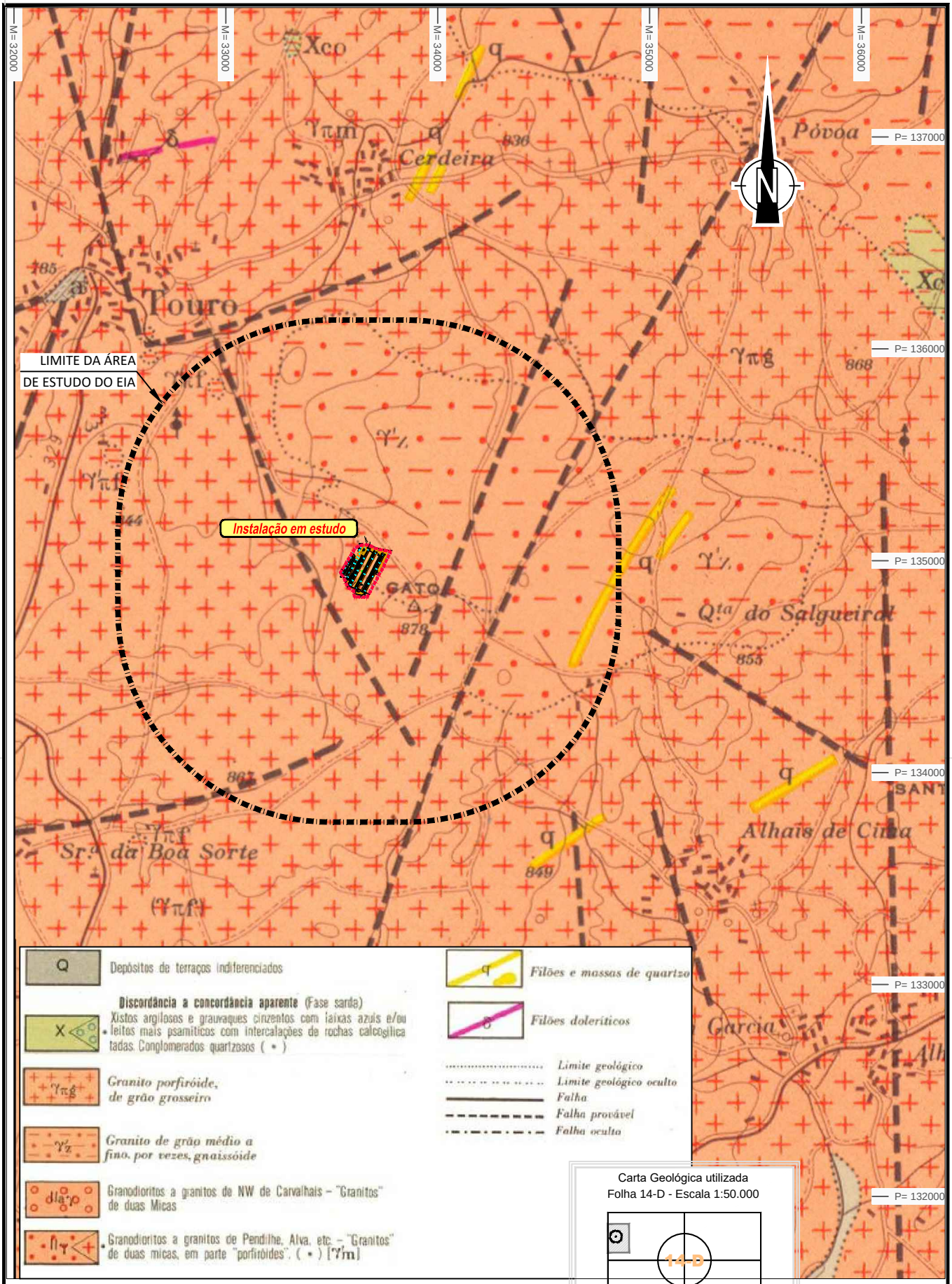


Carta Geológica de Portugal à escala 1:50.000 do LNEG - Laboratório Nacional de Energia e Geologia (ex-I.G.M.) - Folha 14-D

| Índice | Alterações | Verificado | Data |
|---|---|---|---|
| | | | |

RECRIAVES

HORIZONTE DE PROJECTO
Consultores em Ambiente e Paisagismo

| | |
|---|---|
| Estudou: | |
| Colaborou: | |
| Desenhou: | Gonçalo Correia de Sá |
| Verificou: | |
| Substitui | |
| Substituído por | |

Título:

**Instalações de produção avícola de Recriaves - Centro de criação de aves, Lda.**

Designação:

**ESTUDO DE IMPACTE AMBIENTAL**

Excerto da Carta Geológica de Portugal - Folha 14-D com indicação da localização da instalação em estudo

| | | |
|---|---|---|
| Escala numérica: | 1/25.000 | |
| Escala gráfica (m): | | |
| Nº do Desenho: | EIA-RECRIAVES-05 | |
| Data: Maio / 2017 | Folha: 1 / 1 | Nº de Ordem: . |

D:\TRABALHOS\EIA\EIA139-EIA INSTALACAO PERUS - TOURO\Desenhos\DESENHOS FINAIS\Geologia e Paisagem\EIA-RECRIAVES Extrato Geologica\EIA-RECRIAVES Extrato Geologica.dwg

EM FORMATOS DIFERENTES DE A3 ATENDER ÀS ESCALAS GRÁFICAS

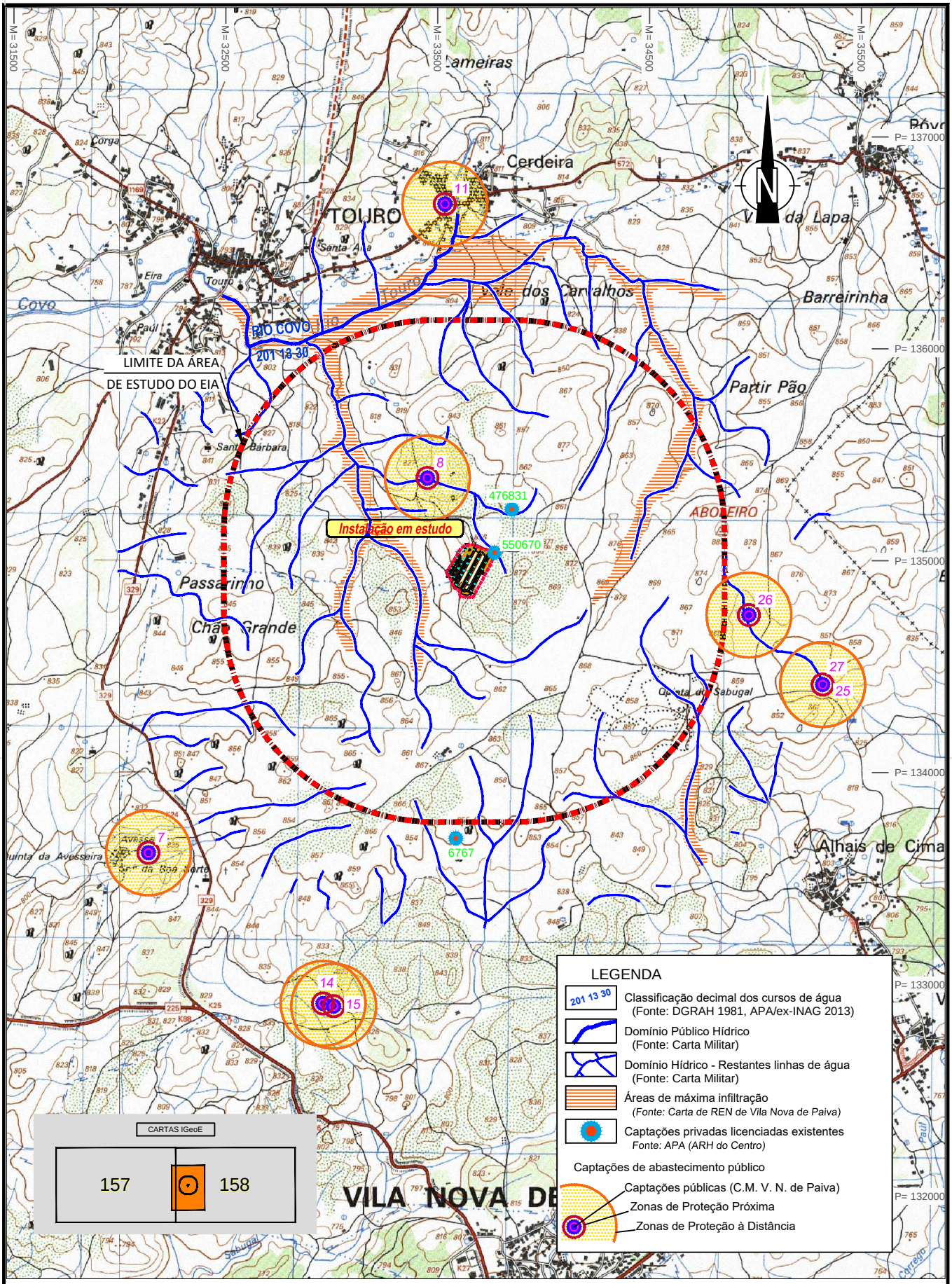


D:\TRABALHOS\EIA\EA139-EIA INSTALACAO PERUS - TOURO\DESENHOS\DESENHOS FINAIS\EIA-RECRIAVES Rec Hídricos\EIA-RECRIAVES Rec Hídricos.dwg

EM FORMATOS DIFERENTES DE A3 ATENDER ÀS ESCALAS GRÁFICAS

BASE PROVENIENTE DO IGeoE | Fonte: Carta Militar de Portugal à escala 1:25.000 - Folhas 157 e 158

| Índice | Alterações | Verificado | Data |
|---|---|---|---|
| | | | |

RECRIAVES

HORIZONTE DE PROJECTO
Consultores em Ambiente e Paisagismo

| | |
|---|---|
| Estudou: | |
| Colaborou: | |
| Desenhou: | Gonçalo Correia de Sá |
| Verificou: | |
| Substituí | |
| Substituído por | |

Título:
**Instalações de produção avícola de Recriaves - Centro de criação de aves, Lda.**

Designação: **ESTUDO DE IMPACTE AMBIENTAL**

Recursos hídricos

Escala numérica: 1/25.000

Escala gráfica (m):

Nº do Desenho: **EIA-RECRIAVES-06**

| Data: | Folha: | Nº de Ordem: |
|---|---|---|
| Maio / 2017 | 1 / 1 | . |

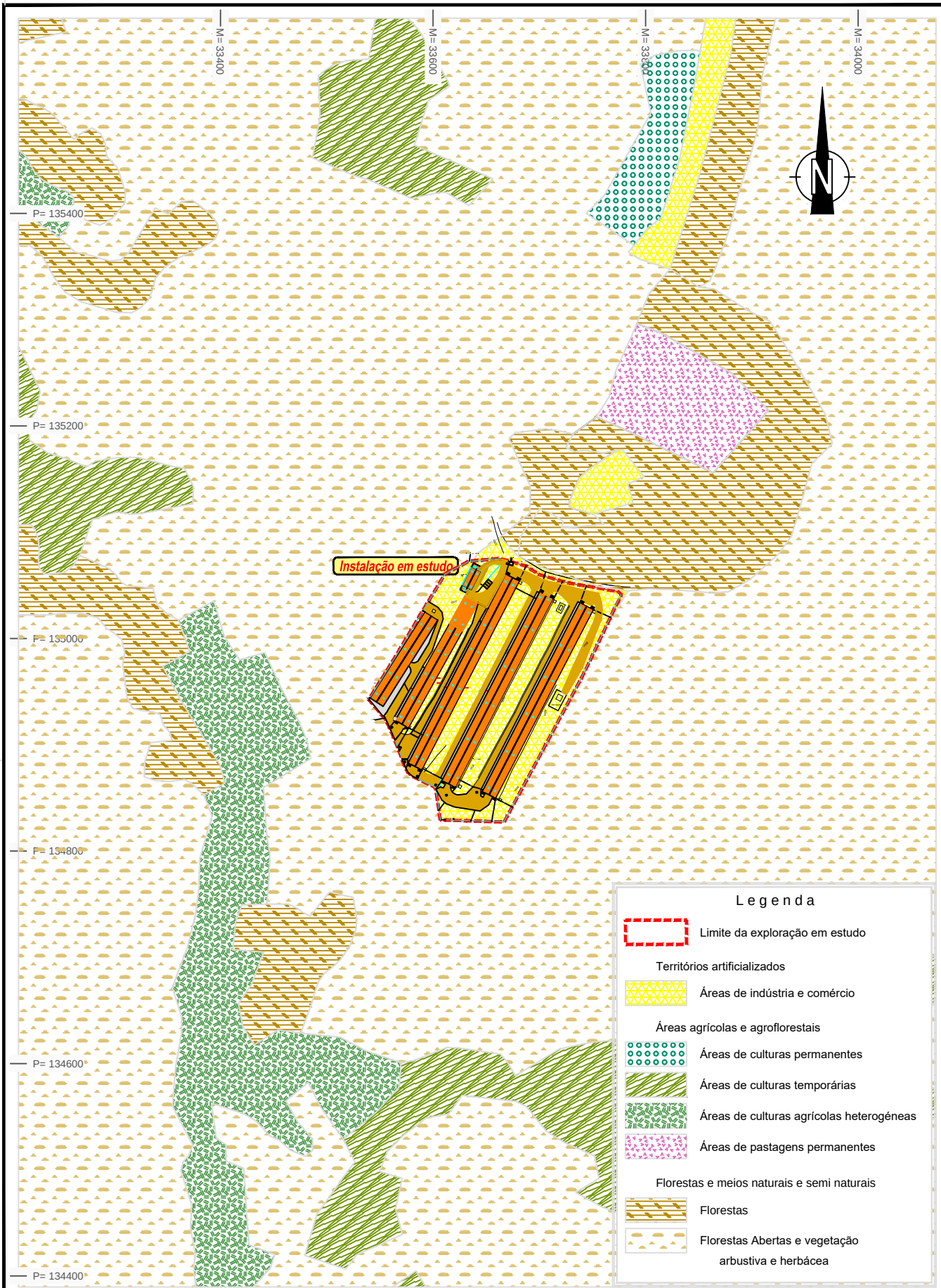


| Índice | Alterações | Verificado | Data |
|---|---|---|---|
| | | | |

RECRIAVES

HORIZONTE DE PROJECTO
Consultores em Ambiente e Paisagismo

| | |
|---|---|
| Estudou: | |
| Colaborou: | |
| Desenhou: | Gonçalo Correia de Sá |
| Verificou: | |
| Substitui | |
| Substituído por | |

Título:

**Instalações de produção avícola de Recriaves - Centro de criação de aves, Lda.**

Designação: **ESTUDO DE IMPACTE AMBIENTAL**

Uso Atual do Solo

| | |
|---|---|
| Escala numérica: | 1/5.000 |
| Escala gráfica (m): | 0 50 100 150 200 |
| Nº do Desenho: | EIA-RECRIAVES-07 |
| Data: | Maio / 2017 |
| Folha: | 1 / 1 |
| Nº de Ordem: | . |

D:\TRABALHOS\EIA\EA139-EIA INSTALACAO PERUS - TOURO\Desenhos\DESENHOS FINAIS\Uso do solo\wetransfer-37f03e\EIA-RECRIAVES Usos do solo\EIA-RECRIAVES Usos do solo.dwg

EM FORMATOS DIFERENTES DE A3 ATENDER ÀS ESCALAS GRÁFICAS

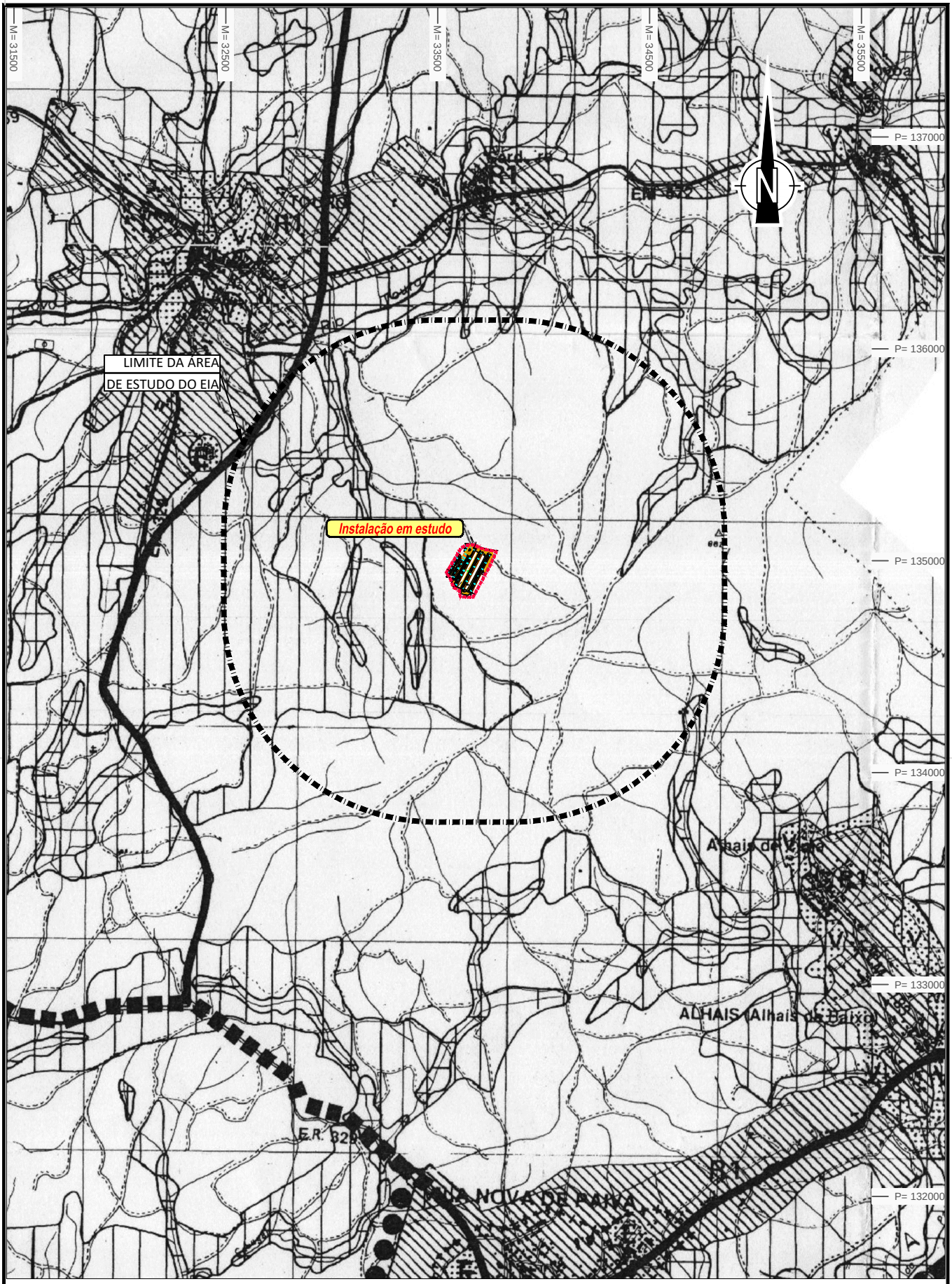


D:\TRABALHOS\EIA\EA139-EIA INSTALACAO PERUS - TOURO\Desenhos\DESENHOS FINAIS\EIA-RECRIAVES PDM Ordenamento\EIA-RECRIAVES PDM Ordenamento.dwg

EM FORMATOS DIFERENTES DE A3 ATENDER ÀS ESCALAS GRÁFICAS

| Índice | Alterações | Verificado | Data |
|---|---|---|---|
| | | | |

RECRIAVES

HORIZONTE DE PROJECTO
Consultores em Ambiente e Paisagismo

| | |
|---|---|
| Estudou: | |
| Colaborou: | |
| Desenhou: | Gonçalo Correia de Sá |
| Verificou: | |
| Substitui | |
| Substituído por | |

Título:

**Instalações de produção avícola de Recriaves - Centro de criação de aves, Lda.**

Designação: **ESTUDO DE IMPACTE AMBIENTAL**

Extrato da Planta de Ordenamento do PDM de V.N. Paiva

| | |
|---|---|
| Escala numérica: | 1/25.000 |
| Escala gráfica (m): | |
| Nº do Desenho: | EIA-RECRIAVES-08.1 |
| Data: | Maio / 2017 |
| Folha: | 1 / 1 |
| Nº de Ordem: | . |

D:\TRABALHOS\EIA\EIA139-EIA INSTALACAO PERUS - TOURO\Desenhos\DESENHOS FINAIS\EIA-RECRIAVES PDM Ordenamento\EIA-RECRIAVES PDM Ordenamento.dwg

ESPAÇO URBANO

R1-2 — Zona Residencial

E — Zona de Equipamentos

V — Zona Verde / Agrícola de Protecção

ZI — Zona Industrial

ZONA INDUSTRIAL

ZI — Zona de Industria Existente / a criar

ESPAÇO AGRÍCOLA

Zona incluída na RAN

Outros Solos Agrícolas

ESPAÇO FLORESTAL

ESPAÇO NATURAL

VIAS DE COMUNICAÇÃO

Rede Rodoviária Nacional

Rede Municipal Colectora

Rede Municipal Distribuidora

E. R. 225 / 329

Rede rodoviária Municipal Colectora / Variante Sul / Poente a Vila Nova de Paiva

...BIENTE E DO ORDENAMENTO DO TERRITÓRIO
...RAL DO ORDENAMENTO DO TERRITÓRIO...
E DESENVOLVIMENTO URBANO
REGISTO Nº 02.18.22.09/OB-05.PD/A
EM 10/01/05
(D. L. Nº 380/99)

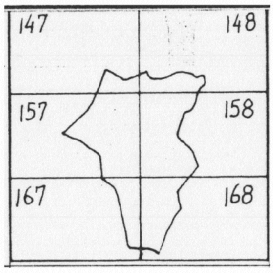


Câmara Municipal de Vila Nova de Paiva

Plano Director Municipal

-Alteração-

Elementos Fundamentais

Planta de Ordenamento

José Eduardo Simões e Associados R. Machado de Castro 173 3º E 3000 Coimbra

Processo CMVNP

Arquivo MC-3

Data Jan/993

Escala 1/25.000

Desenho nº 5

| Índice | Alterações | Verificado | Data |
|---|---|---|---|
| | | | |

RECRIAVES

HORIZONTE DE PROJECTO
Consultores em Ambiente e Paisagismo

Estudou:
Colaborou:
Desenhou: Gonçalo Correia de Sá
Verificou:

Substitui

Substituído por

Título:
**Instalações de produção avícola de Recriaves - Centro de criação de aves, Lda.**

Designação:
**ESTUDO DE IMPACTE AMBIENTAL**

Extrato da Planta de Ordenamento do PDM de V.N. Paiva - Legenda

Escala numérica: 1/25.000

Escala gráfica (m):

Nº do Desenho:
**EIA-RECRIAVES-08.2**

| Data: | Folha: | Nº de Ordem: |
|---|---|---|
| Maio / 2017 | 1 / 1 | . |

EM FORMATOS DIFERENTES DE A3 ATENDER ÀS ESCALAS GRÁFICAS

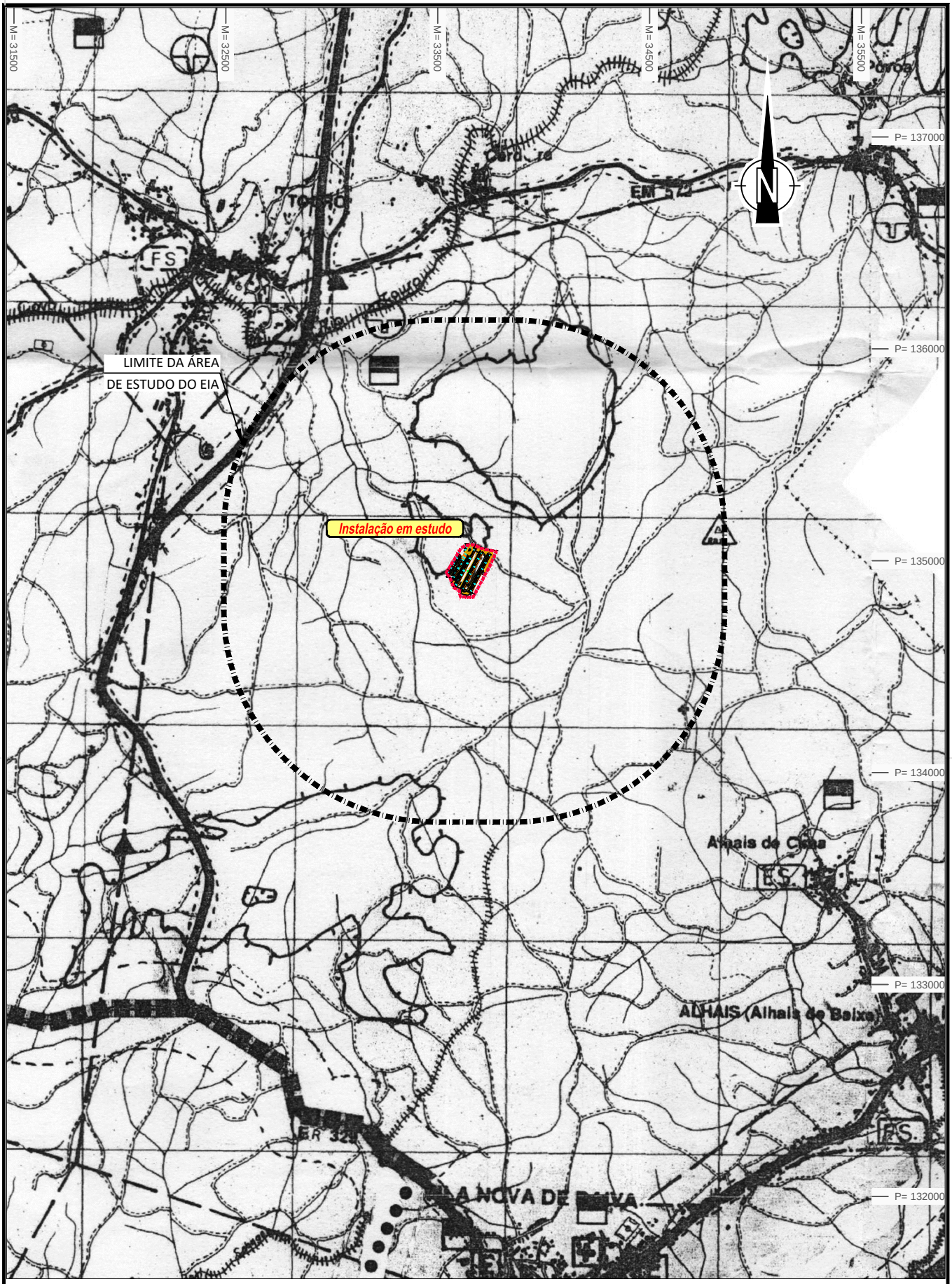


| Índice | Alterações | Verificado | Data |
|---|---|---|---|
| | | | |

RECRIAVES

HORIZONTE DE PROJECTO
Consultores em Ambiente e Paisagismo

| | |
|---|---|
| Estudou: | |
| Colaborou: | |
| Desenhou: | Gonçalo Correia de Sá |
| Verificou: | |
| Substitui | |
| Substituído por | |

**Título:**

**Instalações de produção avícola de Recriaves - Centro de criação de aves, Lda.**

**Designação:** **ESTUDO DE IMPACTE AMBIENTAL**

Planta de Condicionantes - Servidões e Restrições de Utilidade Pública do P.D.M. de Vila Nova de Paiva à escala de 1/25.000 - Extrato

**Escala numérica:** 1/25.000

**Escala gráfica (m):**

**Nº do Desenho:** EIA-RECRIAVES-9.1

| Data: | Folha: | Nº de Ordem: |
|---|---|---|
| Junho / 2017 | 1 / 1 | . |

EM FORMATOS DIFERENTES DE A3 ATENDER ÀS ESCALAS GRÁFICAS

D:\TRABALHOS\EIA\EA139-EIA INSTALACAO PERUS - TOURO\DESENHOS\DESENHOS FINAIS\wetransfer-57d844\EIA-RECRIAVES 10_11 PDM Condicionantes\EIA-RECRIAVES 10_11 PDM Condicionantes.dwg

| | |
|---|---|
| | MARCO GEODÉSICO |
| | REDE RODOVIÁRIA NACIONAL E FAIXA DE PROTECÇÃO |
| | ESTRADA REGIONAL 225 / 329 E FAIXA DE PROTECÇÃO |
| | REDE RODOVIÁRIA MUNICIPAL COLECTORA \| Variante Sul / Poente a Vila Nova de Paiva |
| | OUTRAS EE. NN., EE. MM., CC. MM. E FAIXA DE PROTECÇÃO |
| | ZONAS DE RISCO DE INCÊNDIO |
| | PERÍMETROS FLORESTAIS |
| | PERÍMETRO DE PROTECÇÃO DE CONCESSÃO MINEIRA |
| | IMÓVEIS CLASSIFICADOS |
| | EDIFÍCIOS PÚBLICOS |
| E | Estabelecimento de Ensino |
| | Bombeiros Voluntários |
| | G. N. R. |
| | Centro de Saúde |
| | INFRAESTRUTURAS: |
| | ABASTECIMENTO DE ÁGUA |
| | Captação por Minas |
| | Captação no Rio |
| | Estação Elevatória |
| | Reservatório de Água |
| | Adução / Elevação |
| | DE SANEAMENTO |
| ETAR | Estação de Águas Residuais |
| ETAR | Fossa Séptica Colectiva |
| ETAR | Fossa Séptica Colectiva (em construção) |
| | DE HIGIENE E SALUBRIDADE |
| | Lixeira |
| | DE ENERGIA ELÉCTRICA |
| | Linhas Eléctricas - Tensão Nominal igual ou superior a 60 Kw |
| | Posto de Transformação |
| | DOMÍNIO PÚBLICO HÍDRICO |

MINISTÉRIO DO ORDENAMENTO DO TERRITÓRIO
DIRECÇÃO-GERAL DO ORDENAMENTO DO TERRITÓRIO E DESENVOLVIMENTO URBANO
REGISTO Nº 02.18.22.00/08-05.PD/A
EM 10/01/05
(D. L. Nº 380/99)

| Índice | Alterações | Verificado | Data |
|---|---|---|---|
| | | | |

RECRIAVES

Estudou:
Colaborou:
Desenhou: Gonçalo Correia de Sá
Verificou:

HORIZONTE DE PROJECTO
Consultores em Ambiente e Paisagismo

Substitui
Substituído por

Título:
**Instalações de produção avícola de Recriaves - Centro de criação de aves, Lda.**

Designação: **ESTUDO DE IMPACTE AMBIENTAL**
Planta de Condicionantes - Servidões e Restrições de Utilidade Pública do P.D.M. de Vila Nova de Paiva à escala de 1/25.000 - Legenda

Nº do Desenho: **EIA-RECRIAVES-9.2**

| Data: | Folha: | Nº de Ordem: |
|---|---|---|
| Junho / 2017 | 1 / 1 | . |

D:\TRABALHOS\EIA\EA139-EIA INSTALACAO PERUS - TOURO\DESENHOS\DESENHOS FINAIS\wetransfer-57d844\EIA-RECRIAVES 10_11 PDM Condicionantes\EIA-RECRIAVES 10_11 PDM Condicionantes.dwg

EM FORMATOS DIFERENTES DE A3 ATENDER ÀS ESCALAS GRÁFICAS

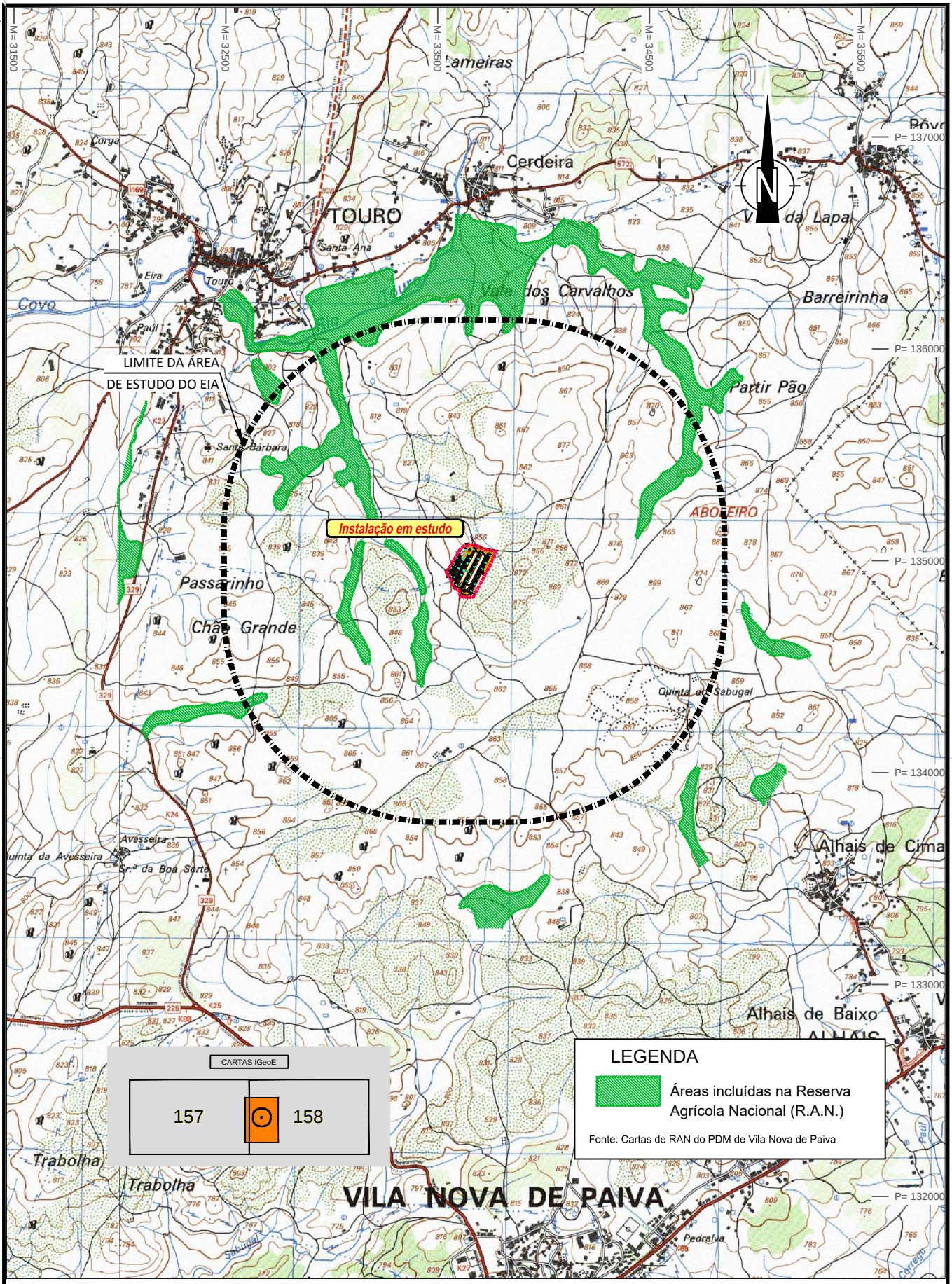


BASE PROVENIENTE DO IGeoE | Fonte: Carta Militar de Portugal à escala 1:25.000 - Folhas 157 e 158

| Índice | Alterações | Verificado | Data |
|---|---|---|---|
| | | | |

RECRIAVES

HORIZONTE DE PROJECTO
Consultores em Ambiente e Paisagismo

| | |
|---|---|
| Estudou: | |
| Colaborou: | |
| Desenhou: | Gonçalo Correia de Sá |
| Verificou: | |
| Substitui | |
| Substituído por | |

Título:

**Instalações de produção avícola de Recriaves - Centro de criação de aves, Lda.**

Designação:

**ESTUDO DE IMPACTE AMBIENTAL**

Áreas incluídas na Reserva Agrícola Nacional (R.A.N.)

Escala numérica: 1/25.000

Escala gráfica (m):

Nº do Desenho: **EIA-RECRIAVES-10**

| Data: | Folha: | Nº de Ordem: |
|---|---|---|
| Maio / 2017 | 1 / 1 | . |

D:\TRABALHOS\EIA\EA139-EIA INSTALAÇÃO PERUS - TOURO\Desenhos\DESENHOS FINAIS\RAN e PAISAGEM\EIA-RECRIAVES REN CCDR-C\EIA-RECRIAVES Áreas RAN\EIA-RECRIAVES Áreas RAN.dwg

EM FORMATOS DIFERENTES DE A3 ATENDER ÀS ESCALAS GRÁFICAS

D:\TRABALHO\SIEA\EA139-EIA INSTALACAO PERUS - TOURO\Desenhos\DESENHOS FINAIS\EIA-RECRIAVES REN CCDR-C\EIA-RECRIAVES REN CCDR-C.dwg

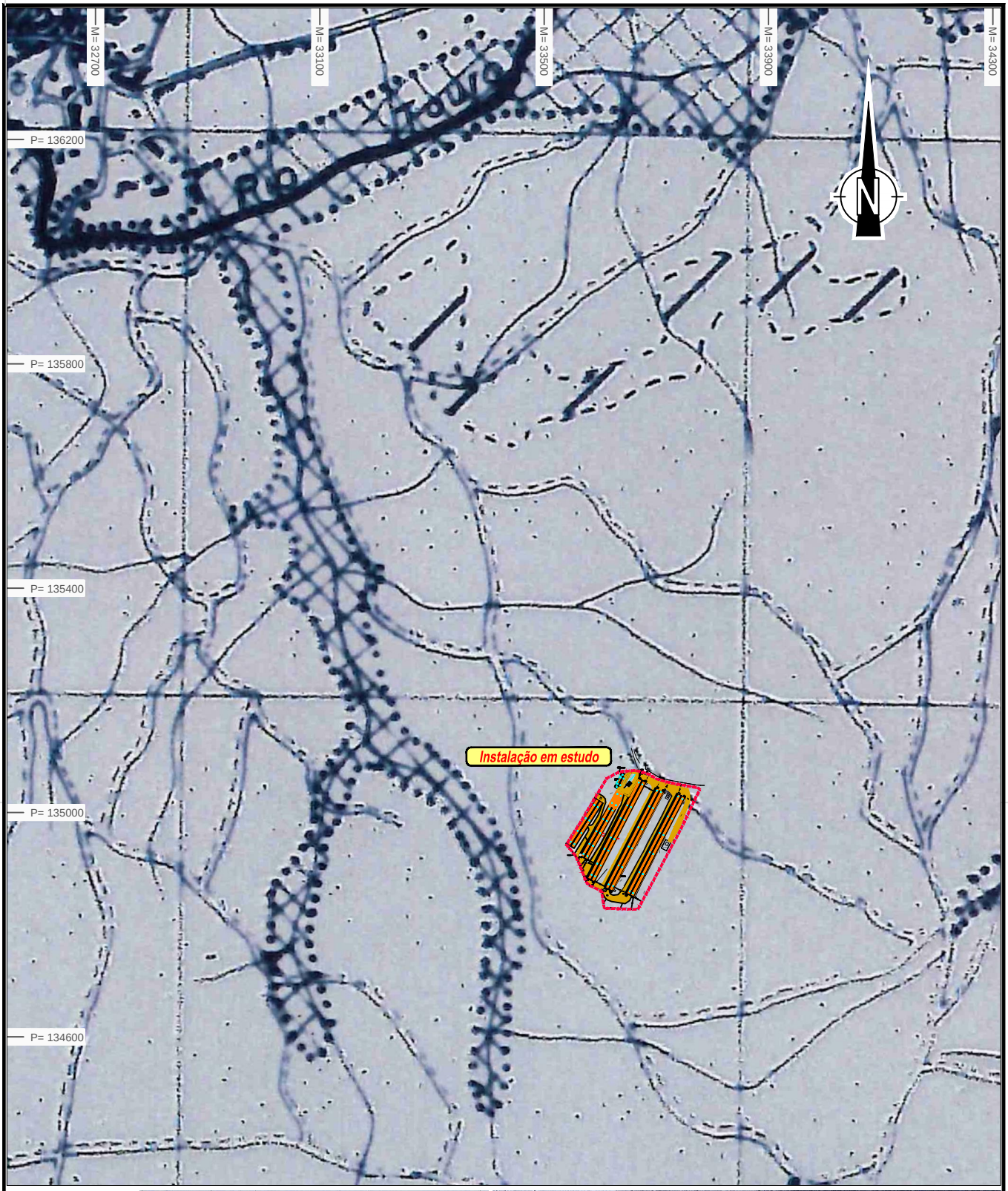


LEITOS DOS CURSOS DE ÁGUA

CABECEIRAS DAS LINHAS DE ÁGUA

ÁREAS COM RISCOS DE EROSÃO

ÁREAS DE MÁXIMA INFILTRAÇÃO

COMISSÃO DE COORDENAÇÃO DA REGIÃO CENTRO

**MUNICÍPIO DE VILA NOVA DE PAIVA**

# CARTA DA REN

ESCALA 1:25.000

TEVE POR BASE A PROPOSTA DA REN DA C. M. DE VILA NOVA DE PAIVA
Elaborada no âmbito dos estudos do PDM

Extrato da Carta de Reserva Ecológica Nacional (REN) para a área do município de Vila Nova de Paiva (Fonte: CCDR Centro)

| Índice | Alterações | Verificado | Data |
|---|---|---|---|
| | | | |

RECRIAVES

HORIZONTE DE PROJECTO
Consultores em Ambiente e Paisagismo

| | |
|---|---|
| Estudou: | |
| Colaborou: | |
| Desenhou: | Gonçalo Correia de Sá |
| Verificou: | |
| Substitui | |
| Substituído por | |

**Título:** Instalações de produção avícola de Recriaves - Centro de criação de aves, Lda.

**Designação:** ESTUDO DE IMPACTE AMBIENTAL

Extrato da Carta da REN (Fonte: CCDR C)

Escala numérica: 1/10.000

Escala gráfica (m):

Nº do Desenho: **EIA-RECRIAVES-11**

| Data: | Folha: | Nº de Ordem: |
|---|---|---|
| Maio / 2017 | 1 / 1 | . |

EM FORMATOS DIFERENTES DE A3 ATENDER ÀS ESCALAS GRÁFICAS

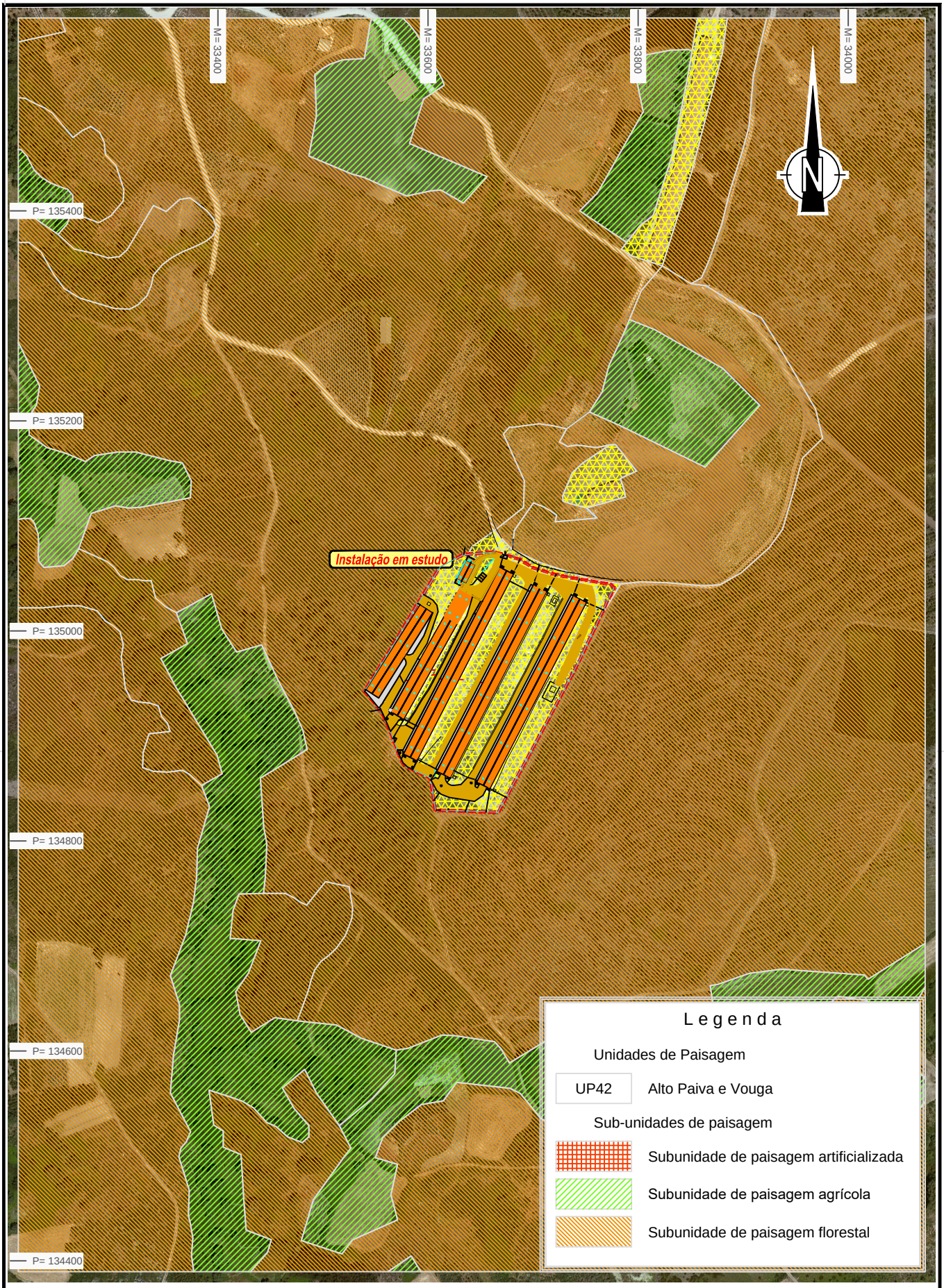


D:\TRABALHOS\EIA\EIA139-EIA INSTALACAO PERUS - TOURO\DESENHOS\DESENHOS FINAIS\Geologia e Paisagem\EIA-RECRIAVES P aisagem - SUP\EIA-RECRIAVES Paisagem - SUP.dwg

EM FORMATOS DIFERENTES DE A3 ATENDER ÀS ESCALAS GRÁFICAS

| Índice | Alterações | Verificado | Data |
|---|---|---|---|
| | | | |

RECRIAVES

HORIZONTE DE PROJECTO
Consultores em Ambiente e Paisagismo

Estudou:
Colaborou:
Desenhou: Gonçalo Correia de Sá
Verificou:
Substitui
Substituído por

Título:
**Instalações de produção avícola de Recriaves - Centro de criação de aves, Lda.**

Designação:
**ESTUDO DE IMPACTE AMBIENTAL**
Componente Paisagem - Subunidades de Paisagem

Escala numérica: 1/5.000
Escala gráfica (m):

Nº do Desenho:
**EIA-RECRIAVES-12**

| Data: | Folha: | Nº de Ordem: |
|---|---|---|
| Maio / 2017 | 1 / 1 | . |

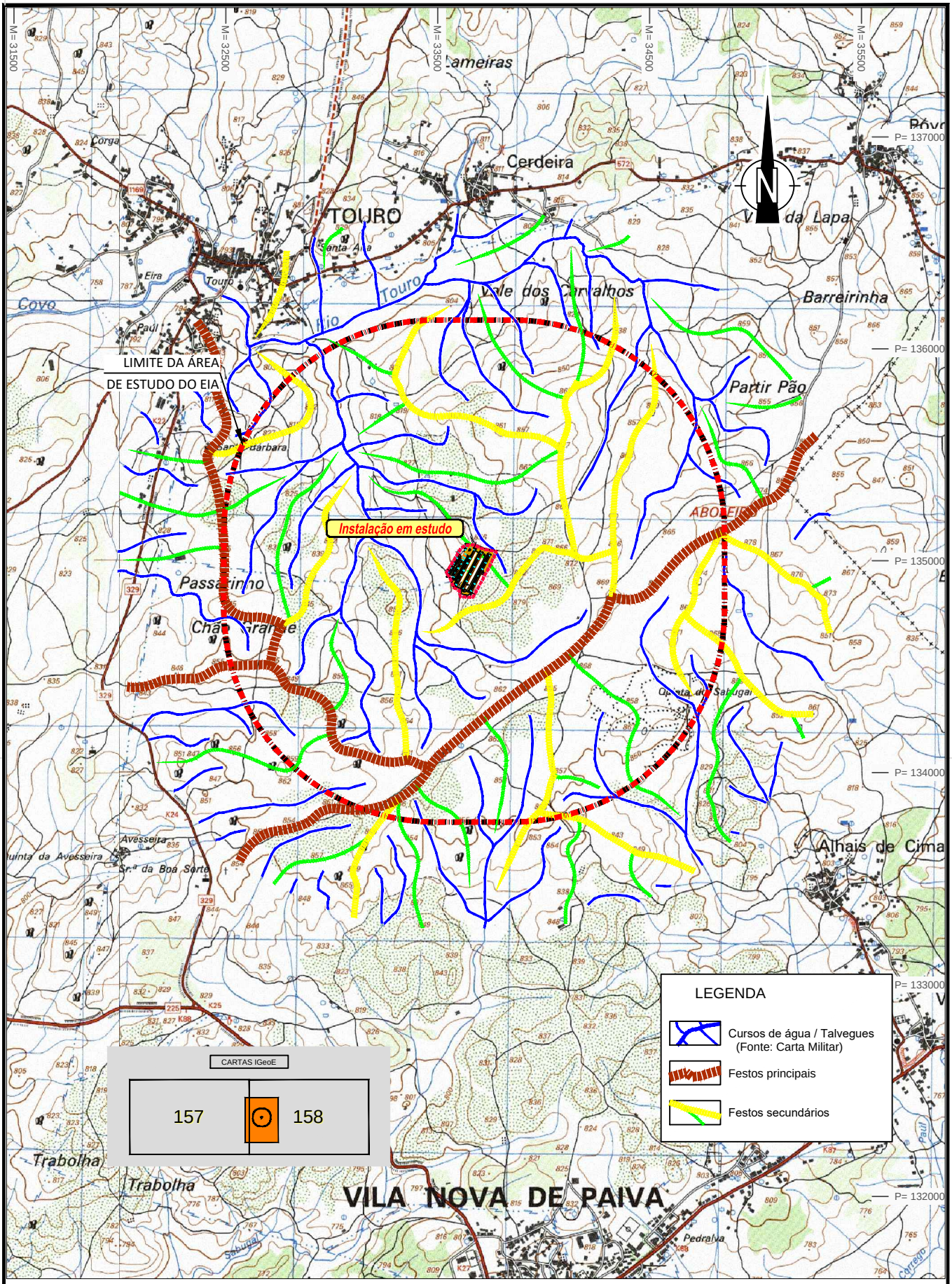


D:\TRABALHOS\EIA\EIA139-EIA INSTALACAO PERUS - TOURO\DESENHOS\DESENHOS FINAIS\RAN e PAISAGEM\EIA-RECRIAVES REN CCDR-C\EIA-RECRIAVES Paisagem - Fisiografia\EIA-RECRIAVES Paisagem - Fisiografia.dwg

EM FORMATOS DIFERENTES DE A3 ATENDER ÀS ESCALAS GRÁFICAS

BASE PROVENIENTE DO IGeoE | Fonte: Carta Militar de Portugal à escala 1:25.000 - Folhas 157 e 158

| Índice | Alterações | Verificado | Data |
|---|---|---|---|
| | | | |

RECRIAVES

HORIZONTE DE PROJECTO
Consultores em Ambiente e Paisagismo

| | |
|---|---|
| Estudou: | |
| Colaborou: | |
| Desenhou: | Gonçalo Correia de Sá |
| Verificou: | |
| Substitui | |
| Substituído por | |

Título:

**Instalações de produção avícola de Recriaves - Centro de criação de aves, Lda.**

Designação: **ESTUDO DE IMPACTE AMBIENTAL**

Componente Paisagem - Fisiografia - Festos e Talvegues

Escala numérica: 1/25.000

Escala gráfica (m):

Nº do Desenho: **EIA-RECRIAVES-13**

| Data: | Folha: | Nº de Ordem: |
|---|---|---|
| Maio / 2017 | 1 / 1 | . |

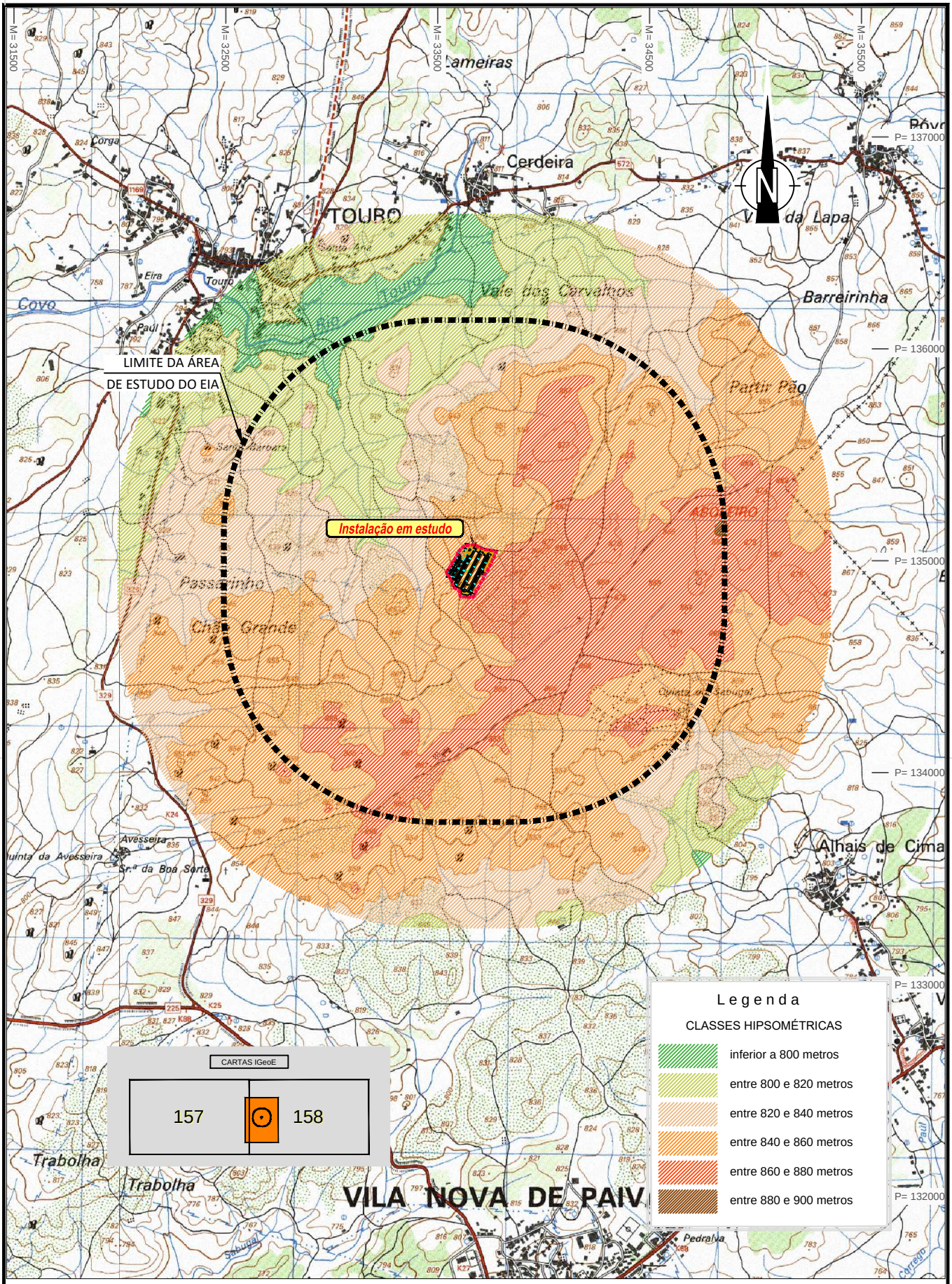


BASE PROVENIENTE DO IGeoE | Fonte: Carta Militar de Portugal à escala 1:25.000 - Folhas 157 e 158

| Índice | Alterações | Verificado | Data |
|---|---|---|---|
| | | | |

RECRIAVES

HORIZONTE DE PROJECTO
Consultores em Ambiente e Paisagismo

| | |
|---|---|
| Estudou: | |
| Colaborou: | |
| Desenhou: | Gonçalo Correia de Sá |
| Verificou: | |
| Substitui | |
| Substituído por | |

Título:

**Instalações de produção avícola de Recriaves - Centro de criação de aves, Lda.**

Designação: **ESTUDO DE IMPACTE AMBIENTAL**

Componente Paisagem - Hipsometria

| | |
|---|---|
| Escala numérica: | 1/25.000 |
| Escala gráfica (m): | |
| Nº do Desenho: | EIA-RECRIAVES-14 |
| Data: | Maio / 2017 |
| Folha: | 1 / 1 |
| Nº de Ordem: | . |

D:\TRABALHOS\EIA\EIA139-EIA INSTALACAO PERUS - TOURO\DESENHOS\DESENHOS FINAIS\RAN e PAISAGEM\EIA-RECRIAVES REN CCDR-C\EIA-RECRIAVES Paisagem - Hipsometria\EIA-RECRIAVES Paisagem - Hipsometria.dwg

EM FORMATOS DIFERENTES DE A3 ATENDER ÀS ESCALAS GRÁFICAS