

Esquema de Folhas

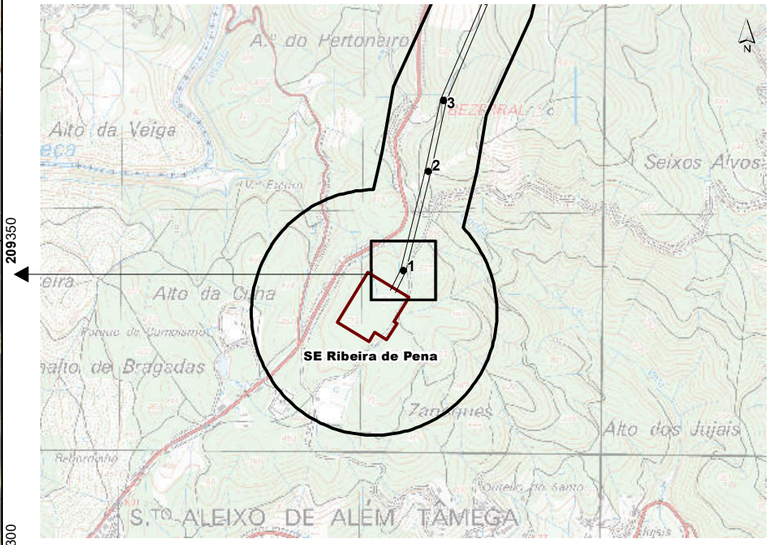

LRBP.VRM 1/2, a 400 kV

- Corredor
- Apoios
- Área de Trabalho

Acessos

- Existente (a manter)
- Existente (a beneficiar)
- Novo

Base cartográfica: Ortofotomapas e levantamento topográfico disponibilizados pela REN, S.A, março de 2020.

Sistema de Coordenadas: ETRS89/PT-TM06
Elipsóide: GRS80
Projeção: Transversa de Mercator

0 — 50 m

Escala: 1/1000

T03819_09_v0_Fig1

REN

Linha Dupla Ribeira de Pena - Vieira do Minho 1/2, a 400 kV
Estudo de Impacte Ambiental

Resposta ao Pedido de Elementos Adicionais para efeitos de conformidade do EIA

Figura 1 – Apresentação das áreas de trabalho de cada um dos apoios da Linha Elétrica

MATOS, FONSECA & ASSOCIADOS
ESTUDOS E PROJECTOS LDA

Esquema de Folhas

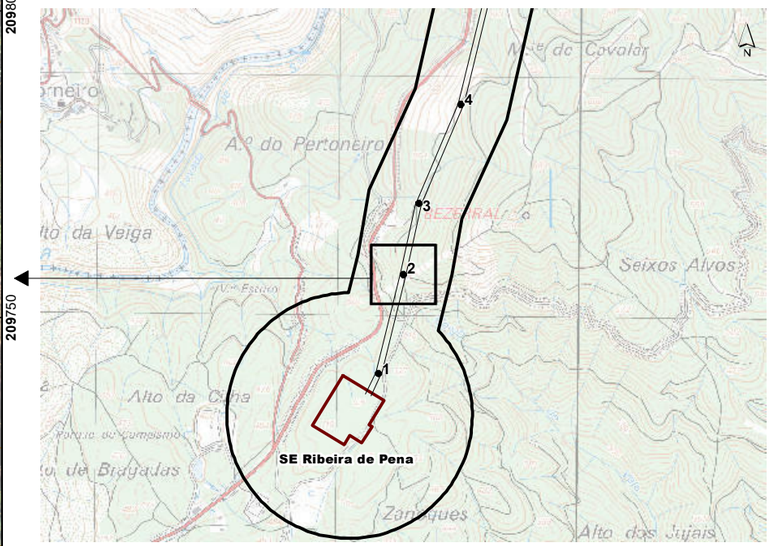

LRBP.VRM 1/2, a 400 kV

- Corredor
- Apoios
- Área de Trabalho

Acessos

- Existente (a manter)
- Existente (a beneficiar)
- Novo

Base cartográfica: Ortofotomapas e levantamento topográfico disponibilizados pela REN, S.A, março de 2020.

Sistema de Coordenadas: ETRS89/PT-TM06
Elipsóide: GRS80
Projeção: Transversa de Mercator

0 — 50 m

Escala: 1/1000

T03819_09_v0_Fig1

REN

Linha Dupla Ribeira de Pena - Vieira do Minho 1/2, a 400 kV
Estudo de Impacte Ambiental

Resposta ao Pedido de Elementos Adicionais para efeitos de conformidade do EIA

Figura 1 – Apresentação das áreas de trabalho de cada um dos apoios da Linha Elétrica

MATOS, FONSECA & ASSOCIADOS
ESTUDOS E PROJECTOS LDA

Esquema de Folhas

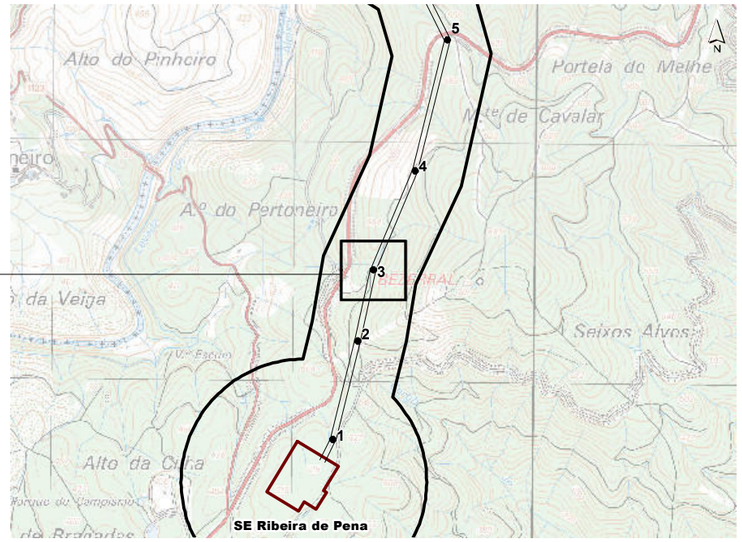

LRBP.VRM 1/2, a 400 kV

- Corredor
- Apoios
- Área de Trabalho

Acessos

- Existente (a manter)
- Existente (a beneficiar)
- Novo

Base cartográfica: Ortofotomapas e levantamento topográfico disponibilizados pela REN, S.A, março de 2020.

Sistema de Coordenadas: ETRS89/PT-TM06
Elipsóide: GRS80
Projeção: Transversa de Mercator

0 — 50 m

Escala: 1/1000

T03819_09_v0_Fig1

REN

Linha Dupla Ribeira de Pena - Vieira do Minho 1/2, a 400 kV
Estudo de Impacte Ambiental

Resposta ao Pedido de Elementos Adicionais para efeitos de conformidade do EIA

Figura 1 – Apresentação das áreas de trabalho de cada um dos apoios da Linha Elétrica

MATOS, FONSECA & ASSOCIADOS
ESTUDOS E PROJECTOS LDA

Esquema de Folhas

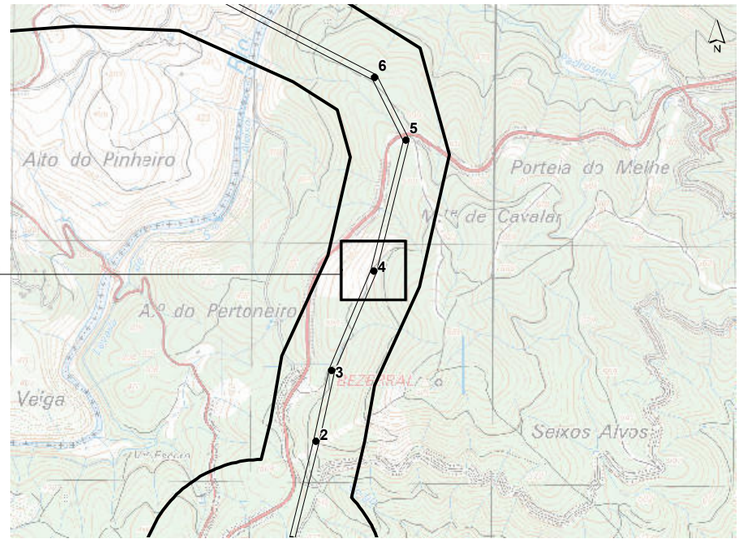

LRBP.VRM 1/2, a 400 kV

- Corredor
- Apoios
- Área de Trabalho

Acessos

- Existente (a manter)
- Existente (a beneficiar)
- Novo

Base cartográfica: Ortofotomapas e levantamento topográfico disponibilizados pela REN, S.A, março de 2020.

Sistema de Coordenadas: ETRS89/PT-TM06
Elipsóide: GRS80
Projeção: Transversa de Mercator

0 — 50 m

Escala: 1/1000

T03819_09_v0_Fig1

Linha Dupla Ribeira de Pena - Vieira do Minho 1/2, a 400 kV
Estudo de Impacte Ambiental

Resposta ao Pedido de Elementos Adicionais para efeitos de conformidade do EIA

Figura 1 – Apresentação das áreas de trabalho de cada um dos apoios da Linha Elétrica

MATOS, FONSECA & ASSOCIADOS
ESTUDOS E PROJECTOS LDA



Esquema de Folhas

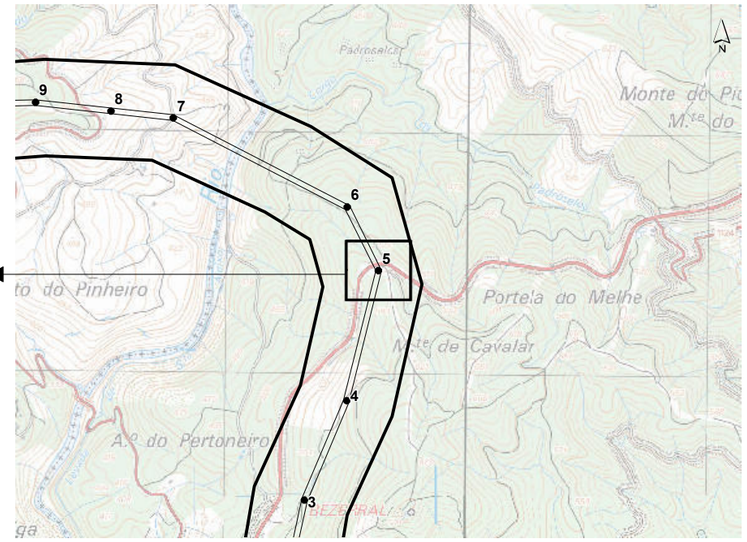

LRBP.VRM 1/2, a 400 kV

- Corredor
- Apoios
- Área de Trabalho

Acessos

- Existente (a manter)
- Existente (a beneficiar)
- Novo

Base cartográfica: Ortofotomapas e levantamento topográfico disponibilizados pela REN, S.A, março de 2020.

Sistema de Coordenadas: ETRS89/PT-TM06
Elipsóide: GRS80
Projeção: Transversa de Mercator

0 — 50 m

Escala: 1/1000

T03819_09_v0_Fig1

REN

Linha Dupla Ribeira de Pena - Vieira do Minho 1/2, a 400 kV
Estudo de Impacte Ambiental

Resposta ao Pedido de Elementos Adicionais para efeitos de conformidade do EIA

Figura 1 – Apresentação das áreas de trabalho de cada um dos apoios da Linha Elétrica

MATOS, FONSECA & ASSOCIADOS
ESTUDOS E PROJECTOS LDA



Esquema de Folhas

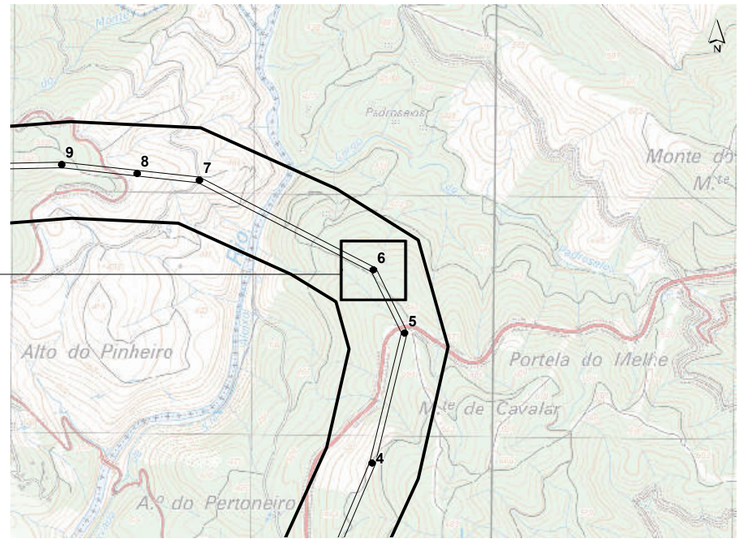

LRBP.VRM 1/2, a 400 kV

- Corredor
- Apoios
- Área de Trabalho

Acessos

- Existente (a manter)
- Existente (a beneficiar)
- Novo

Base cartográfica: Ortofotomapas e levantamento topográfico disponibilizados pela REN, S.A, março de 2020.

Sistema de Coordenadas: ETRS89/PT-TM06
Elipsóide: GRS80
Projeção: Transversa de Mercator

0 — 50 m

Escala: 1/1000

T03819_09_v0_Fig1

REN

Linha Dupla Ribeira de Pena - Vieira do Minho 1/2, a 400 kV
Estudo de Impacte Ambiental

Resposta ao Pedido de Elementos Adicionais para efeitos de conformidade do EIA

Figura 1 – Apresentação das áreas de trabalho de cada um dos apoios da Linha Elétrica

Folha 6 / 62

MATOS, FONSECA & ASSOCIADOS
ESTUDOS E PROJECTOS LDA

Esquema de Folhas

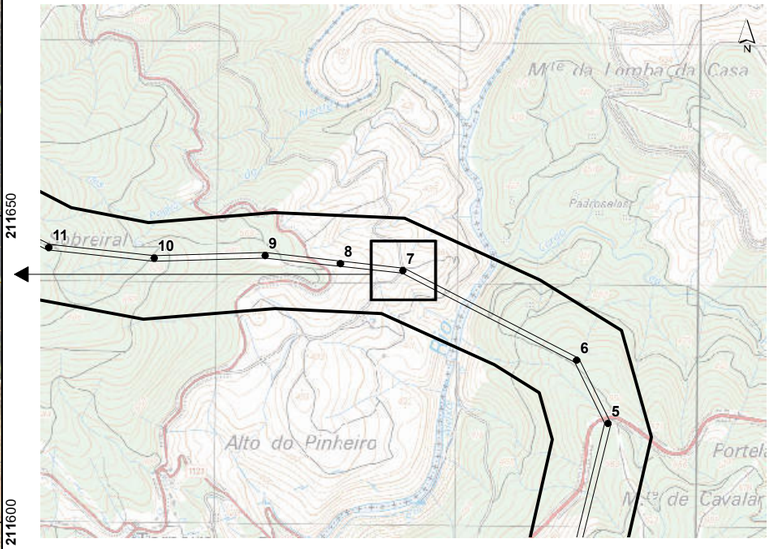

LRBP.VRM 1/2, a 400 kV

- Corredor
- Apoios
- Área de Trabalho

Acessos

- Existente (a manter)
- Existente (a beneficiar)
- Novo

Base cartográfica: Ortofotomapas e levantamento topográfico disponibilizados pela REN, S.A, março de 2020.

Sistema de Coordenadas: ETRS89/PT-TM06
Elipsóide: GRS80
Projeção: Transversa de Mercator

0 — 50 m

Escala: 1/1000

T03819_09_v0_Fig1

REN

Linha Dupla Ribeira de Pena - Vieira do Minho 1/2, a 400 kV
Estudo de Impacte Ambiental

Resposta ao Pedido de Elementos Adicionais para efeitos de conformidade do EIA

Figura 1 – Apresentação das áreas de trabalho de cada um dos apoios da Linha Elétrica

MATOS, FONSECA & ASSOCIADOS
ESTUDOS E PROJECTOS LDA

Esquema de Folhas

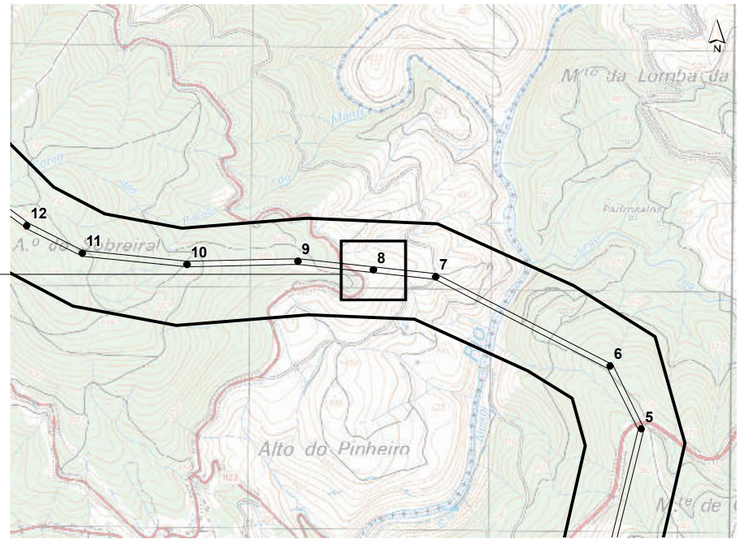

LRBP.VRM 1/2, a 400 kV

- Corredor
- Apoios
- Área de Trabalho

Acessos

- Existente (a manter)
- Existente (a beneficiar)
- Novo

Base cartográfica: Ortofotomapas e levantamento topográfico disponibilizados pela REN, S.A, março de 2020.

Sistema de Coordenadas: ETRS89/PT-TM06
Elipsóide: GRS80
Projeção: Transversa de Mercator

0 — 50 m

Escala: 1/1000

T03819_09_v0_Fig1

REN

Linha Dupla Ribeira de Pena - Vieira do Minho 1/2, a 400 kV
Estudo de Impacte Ambiental

Resposta ao Pedido de Elementos Adicionais para efeitos de conformidade do EIA

Figura 1 – Apresentação das áreas de trabalho de cada um dos apoios da Linha Elétrica

MATOS, FONSECA & ASSOCIADOS
ESTUDOS E PROJECTOS LDA

Esquema de Folhas

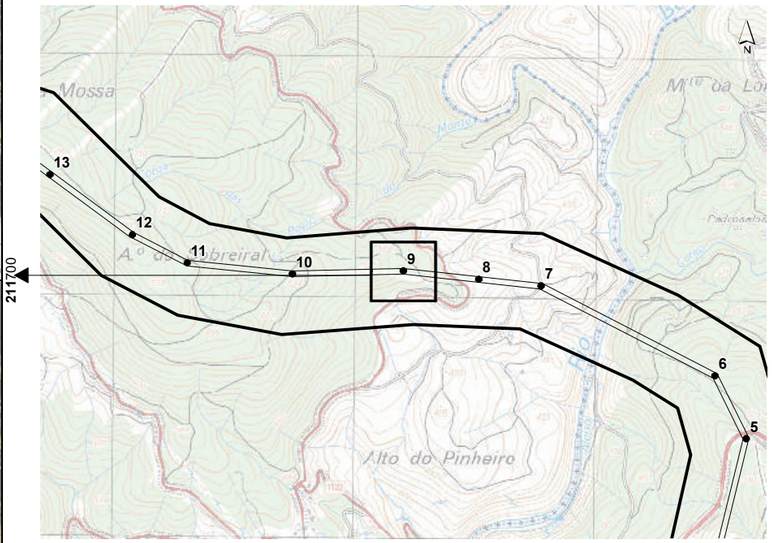

LRBP.VRM 1/2, a 400 kV

- Corredor
- Apoios
- Área de Trabalho

Acessos

- Existente (a manter)
- Existente (a beneficiar)
- Novo

Base cartográfica: Ortofotomapas e levantamento topográfico disponibilizados pela REN, S.A, março de 2020.

Sistema de Coordenadas: ETRS89/PT-TM06
Elipsóide: GRS80
Projeção: Transversa de Mercator

0 — 50 m

Escala: 1/1000

T03819_09_v0_Fig1

REN

Linha Dupla Ribeira de Pena - Vieira do Minho 1/2, a 400 kV
Estudo de Impacte Ambiental

Resposta ao Pedido de Elementos Adicionais para efeitos de conformidade do EIA

Figura 1 – Apresentação das áreas de trabalho de cada um dos apoios da Linha Elétrica

MATOS, FONSECA & ASSOCIADOS
ESTUDOS E PROJECTOS LDA

Esquema de Folhas

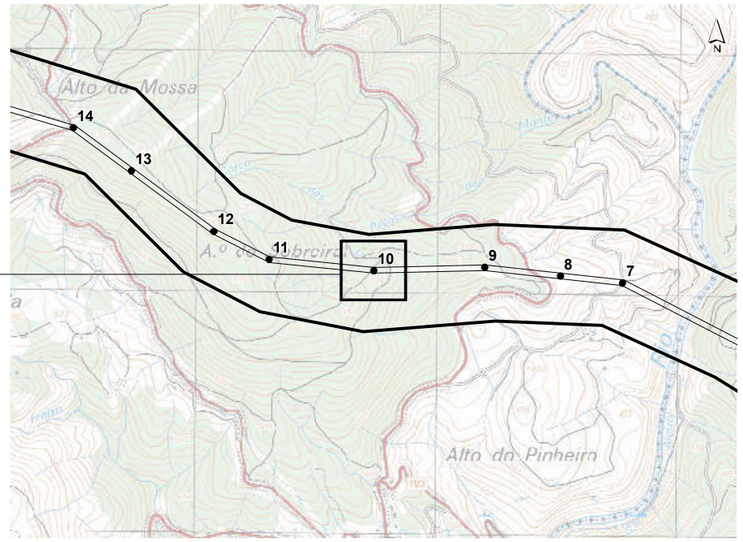

LRBP.VRM 1/2, a 400 kV

- Corredor
- Apoios
- Área de Trabalho

Acessos

- Existente (a manter)
- Existente (a beneficiar)
- Novo

Base cartográfica: Ortofotomapas e levantamento topográfico disponibilizados pela REN, S.A, março de 2020.

Sistema de Coordenadas: ETRS89/PT-TM06
Elipsóide: GRS80
Projeção: Transversa de Mercator

0 — 50 m

Escala: 1/1000

T03819_09_v0_Fig1

REN

Linha Dupla Ribeira de Pena - Vieira do Minho 1/2, a 400 kV
Estudo de Impacte Ambiental

Resposta ao Pedido de Elementos Adicionais para efeitos de conformidade do EIA

Figura 1 – Apresentação das áreas de trabalho de cada um dos apoios da Linha Elétrica

Folha 10 / 62

MATOS, FONSECA & ASSOCIADOS
ESTUDOS E PROJECTOS LDA

Esquema de Folhas

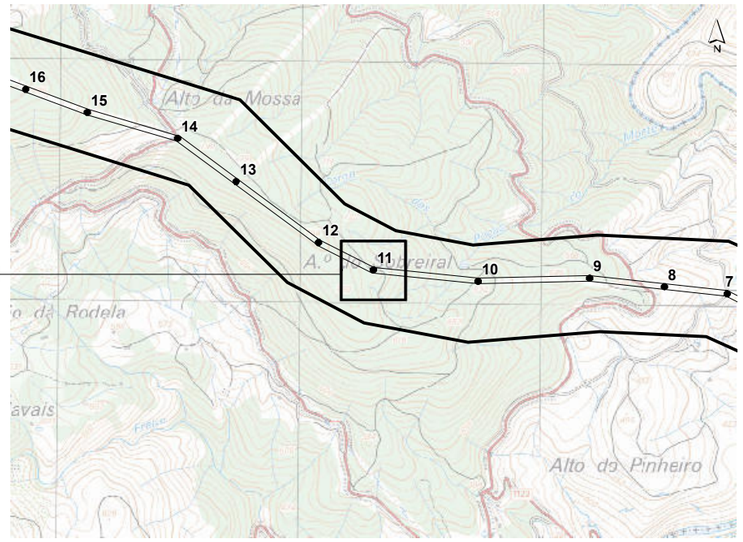

LRBP.VRM 1/2, a 400 kV

- Corredor
- Apoios
- Área de Trabalho

Acessos

- Existente (a manter)
- Existente (a beneficiar)
- Novo

Base cartográfica: Ortofotomapas e levantamento topográfico disponibilizados pela REN, S.A, março de 2020.

Sistema de Coordenadas: ETRS89/PT-TM06
Elipsóide: GRS80
Projeção: Transversa de Mercator

0 — 50 m

Escala: 1/1000

T03819_09_v0_Fig1

REN

Linha Dupla Ribeira de Pena - Vieira do Minho 1/2, a 400 kV
Estudo de Impacte Ambiental

Resposta ao Pedido de Elementos Adicionais para efeitos de conformidade do EIA

Figura 1 – Apresentação das áreas de trabalho de cada um dos apoios da Linha Elétrica

Folha 11 / 62

MATOS, FONSECA & ASSOCIADOS
ESTUDOS E PROJECTOS LDA



Esquema de Folhas

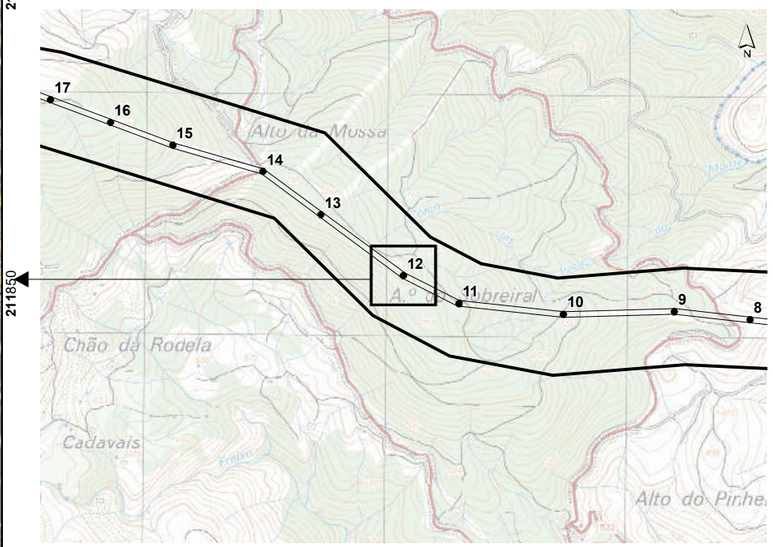

LRBP.VRM 1/2, a 400 kV

- Corredor
- Apoios
- Área de Trabalho

Acessos

- Existente (a manter)
- Existente (a beneficiar)
- Novo

Base cartográfica: Ortofotomapas e levantamento topográfico disponibilizados pela REN, S.A, março de 2020.

Sistema de Coordenadas: ETRS89/PT-TM06
Elipsóide: GRS80
Projeção: Transversa de Mercator

0 — 50 m

Escala: 1/1000

T03819_09_v0_Fig1

REN

Linha Dupla Ribeira de Pena - Vieira do Minho 1/2, a 400 kV
Estudo de Impacte Ambiental

Resposta ao Pedido de Elementos Adicionais para efeitos de conformidade do EIA

Figura 1 – Apresentação das áreas de trabalho de cada um dos apoios da Linha Elétrica

Folha 12 / 62

MATOS, FONSECA & ASSOCIADOS
ESTUDOS E PROJECTOS LDA

Esquema de Folhas

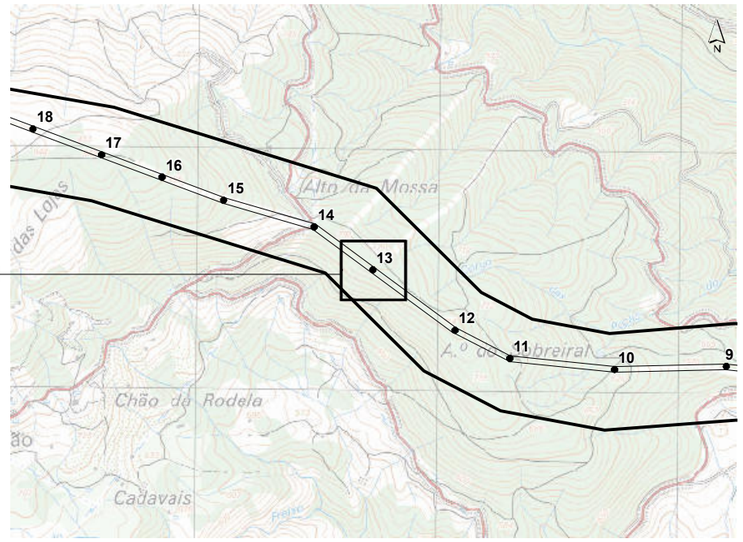

LRBP.VRM 1/2, a 400 kV

- Corredor
- Apoios
- Área de Trabalho

Acessos

- Existente (a manter)
- Existente (a beneficiar)
- Novo

Base cartográfica: Ortofotomapas e levantamento topográfico disponibilizados pela REN, S.A, março de 2020.

Sistema de Coordenadas: ETRS89/PT-TM06
Elipsóide: GRS80
Projeção: Transversa de Mercator

0 — 50 m

Escala: 1/1000

T03819_09_v0_Fig1

REN

Linha Dupla Ribeira de Pena - Vieira do Minho 1/2, a 400 kV
Estudo de Impacte Ambiental

Resposta ao Pedido de Elementos Adicionais para efeitos de conformidade do EIA

Figura 1 – Apresentação das áreas de trabalho de cada um dos apoios da Linha Elétrica

MATOS, FONSECA & ASSOCIADOS
ESTUDOS E PROJECTOS LDA

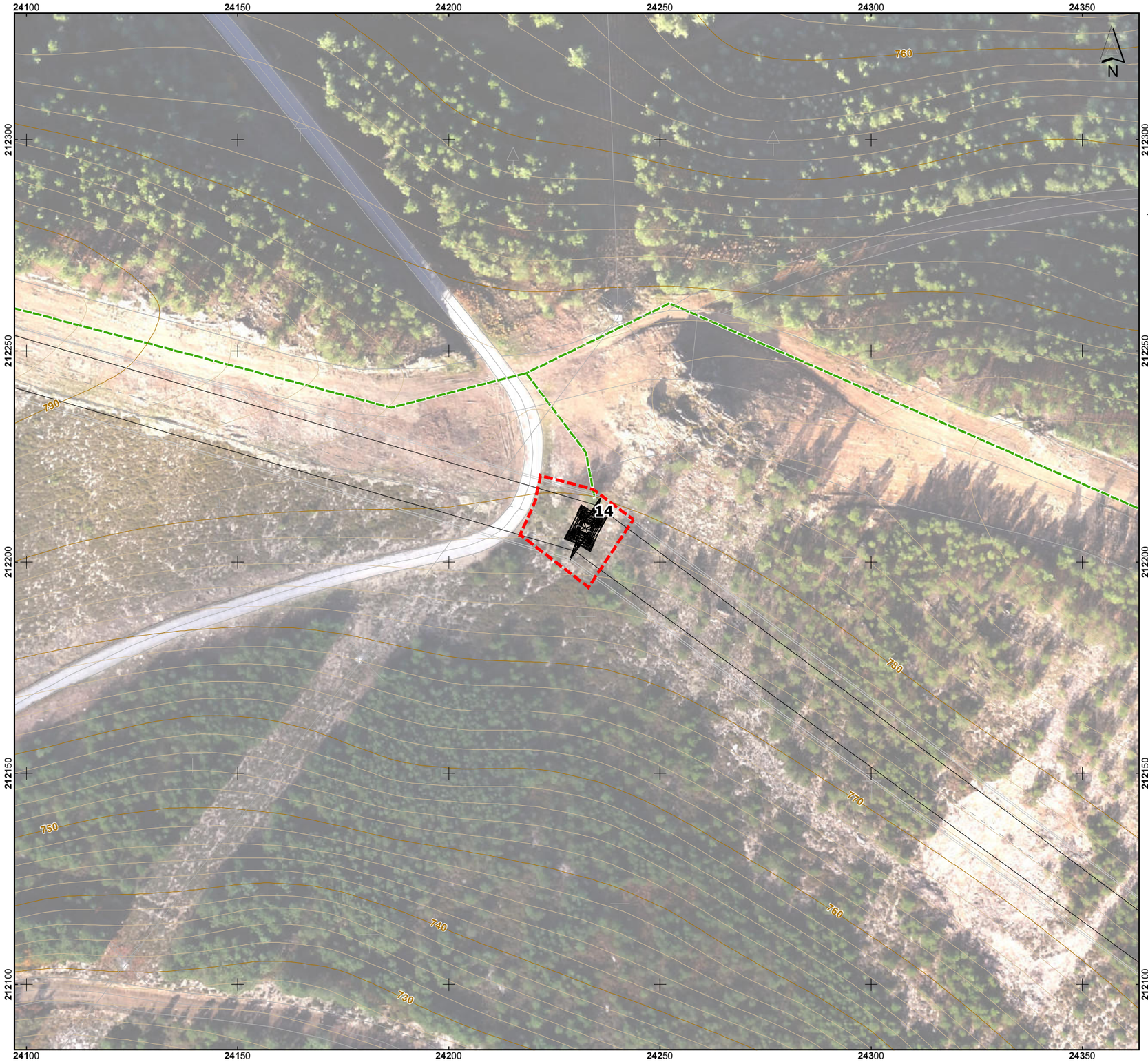

Esquema de Folhas

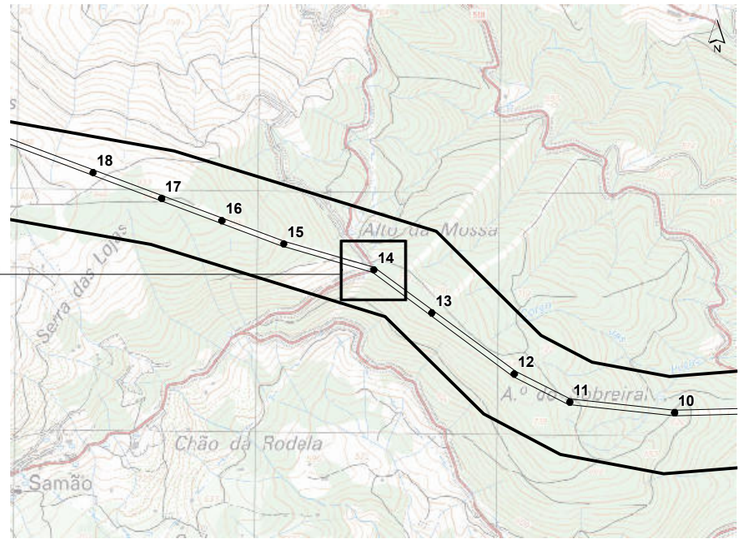

LRBP.VRM 1/2, a 400 kV

- Corredor
- Apoios
- Área de Trabalho

Acessos

- Existente (a manter)
- Existente (a beneficiar)
- Novo

Base cartográfica: Ortofotomapas e levantamento topográfico disponibilizados pela REN, S.A, março de 2020.

Sistema de Coordenadas: ETRS89/PT-TM06
Elipsóide: GRS80
Projeção: Transversa de Mercator

0 — 50 m

Escala: 1/1000

T03819_09_v0_Fig1

REN

Linha Dupla Ribeira de Pena - Vieira do Minho 1/2, a 400 kV
Estudo de Impacte Ambiental

Resposta ao Pedido de Elementos Adicionais para efeitos de conformidade do EIA

Figura 1 – Apresentação das áreas de trabalho de cada um dos apoios da Linha Elétrica

MATOS, FONSECA & ASSOCIADOS
ESTUDOS E PROJECTOS LDA



Esquema de Folhas

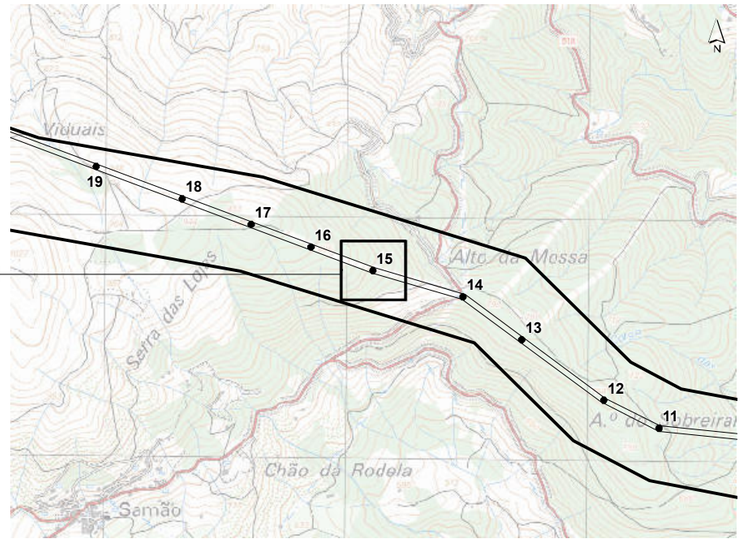

LRBP.VRM 1/2, a 400 kV

- Corredor
- Apoios
- Área de Trabalho

Acessos

- Existente (a manter)
- Existente (a beneficiar)
- Novo

Base cartográfica: Ortofotomapas e levantamento topográfico disponibilizados pela REN, S.A, março de 2020.

Sistema de Coordenadas: ETRS89/PT-TM06
Elipsóide: GRS80
Projeção: Transversa de Mercator

0 — 50 m

Escala: 1/1000

T03819_09_v0_Fig1

Linha Dupla Ribeira de Pena - Vieira do Minho 1/2, a 400 kV
Estudo de Impacte Ambiental

Resposta ao Pedido de Elementos Adicionais para efeitos de conformidade do EIA

Figura 1 – Apresentação das áreas de trabalho de cada um dos apoios da Linha Elétrica

MATOS, FONSECA & ASSOCIADOS
ESTUDOS E PROJECTOS LDA

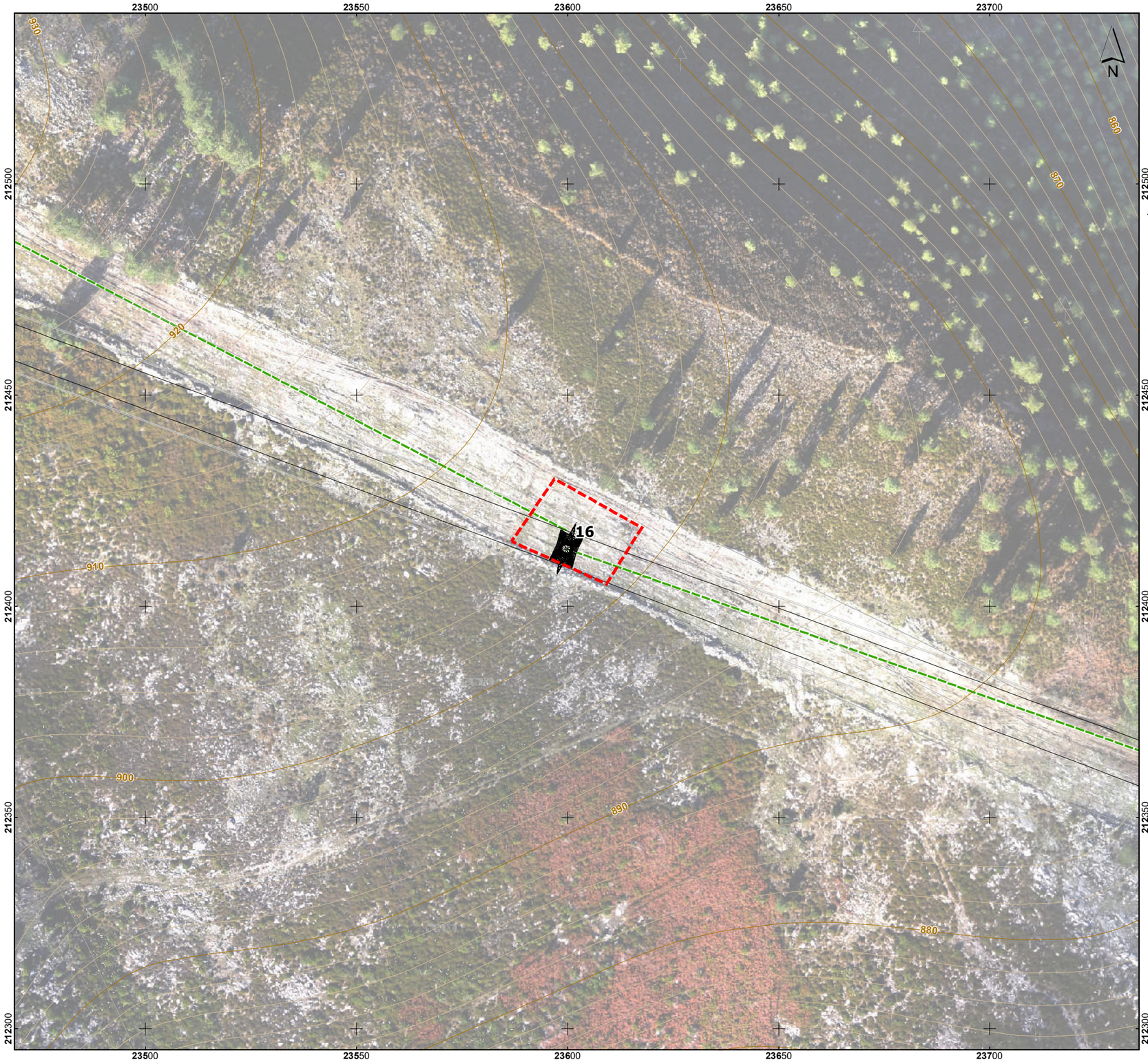

Esquema de Folhas

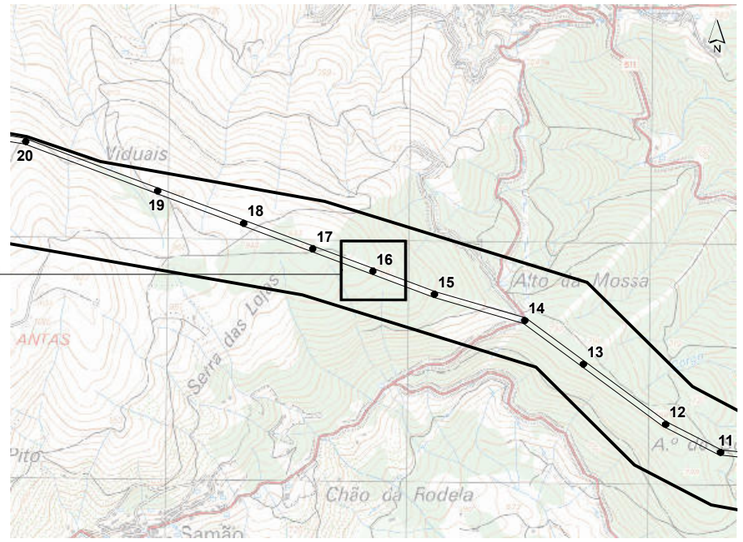

LRBP.VRM 1/2, a 400 kV

- Corredor
- Apoios
- Área de Trabalho

Acessos

- Existente (a manter)
- Existente (a beneficiar)
- Novo

Base cartográfica: Ortofotomapas e levantamento topográfico disponibilizados pela REN, S.A, março de 2020.

Sistema de Coordenadas: ETRS89/PT-TM06
Elipsóide: GRS80
Projeção: Transversa de Mercator

0 — 50 m

Escala: 1/1000

T03819_09_v0_Fig1

REN

Linha Dupla Ribeira de Pena - Vieira do Minho 1/2, a 400 kV
Estudo de Impacte Ambiental

Resposta ao Pedido de Elementos Adicionais para efeitos de conformidade do EIA

Figura 1 – Apresentação das áreas de trabalho de cada um dos apoios da Linha Elétrica

MATOS, FONSECA & ASSOCIADOS
ESTUDOS E PROJECTOS LDA

Esquema de Folhas

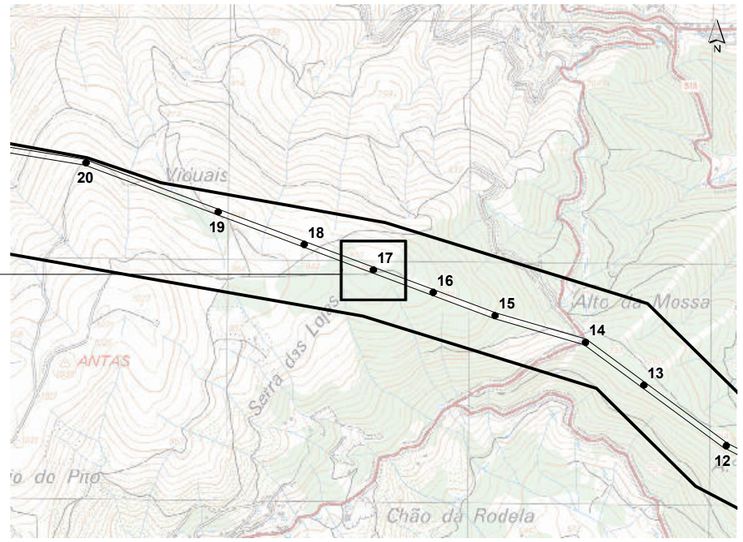

LRBP.VRM 1/2, a 400 kV

- Corredor
- Apoios
- Área de Trabalho

Acessos

- Existente (a manter)
- Existente (a beneficiar)
- Novo

Base cartográfica: Ortofotomapas e levantamento topográfico disponibilizados pela REN, S.A, março de 2020.

Sistema de Coordenadas: ETRS89/PT-TM06
Elipsóide: GRS80
Projeção: Transversa de Mercator

0 — 50 m

Escala: 1/1000

T03819_09_v0_Fig1

REN

Linha Dupla Ribeira de Pena - Vieira do Minho 1/2, a 400 kV
Estudo de Impacte Ambiental

Resposta ao Pedido de Elementos Adicionais para efeitos de conformidade do EIA

Folha 17 / 62

Figura 1 – Apresentação das áreas de trabalho de cada um dos apoios da Linha Elétrica

MATOS, FONSECA & ASSOCIADOS
ESTUDOS E PROJECTOS LDA

Esquema de Folhas

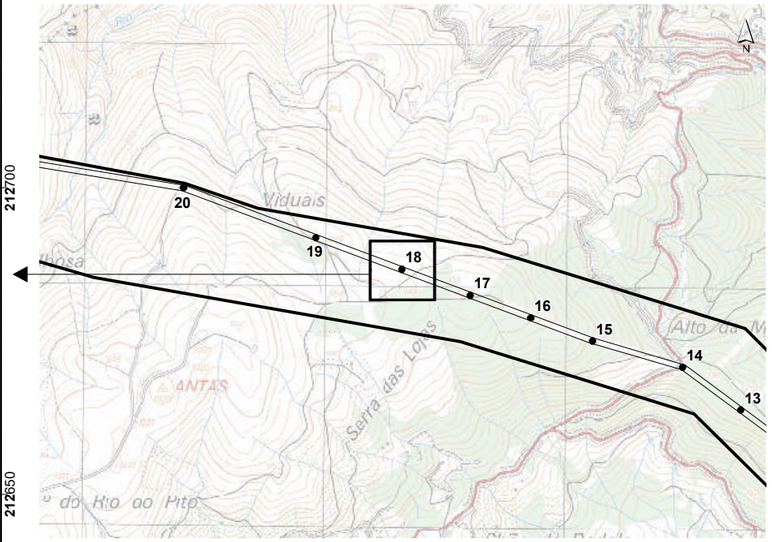

LRBP.VRM 1/2, a 400 kV

- Corredor
- Apoios
- Área de Trabalho

Acessos

- Existente (a manter)
- Existente (a beneficiar)
- Novo

Base cartográfica: Ortofotomapas e levantamento topográfico disponibilizados pela REN, S.A, março de 2020.

Sistema de Coordenadas: ETRS89/PT-TM06
Elipsóide: GRS80
Projeção: Transversa de Mercator

0 — 50 m

Escala: 1/1000

T03819_09_v0_Fig1

REN

Linha Dupla Ribeira de Pena - Vieira do Minho 1/2, a 400 kV
Estudo de Impacte Ambiental

Resposta ao Pedido de Elementos Adicionais para efeitos de conformidade do EIA

Figura 1 – Apresentação das áreas de trabalho de cada um dos apoios da Linha Elétrica

MATOS, FONSECA & ASSOCIADOS
ESTUDOS E PROJECTOS LDA

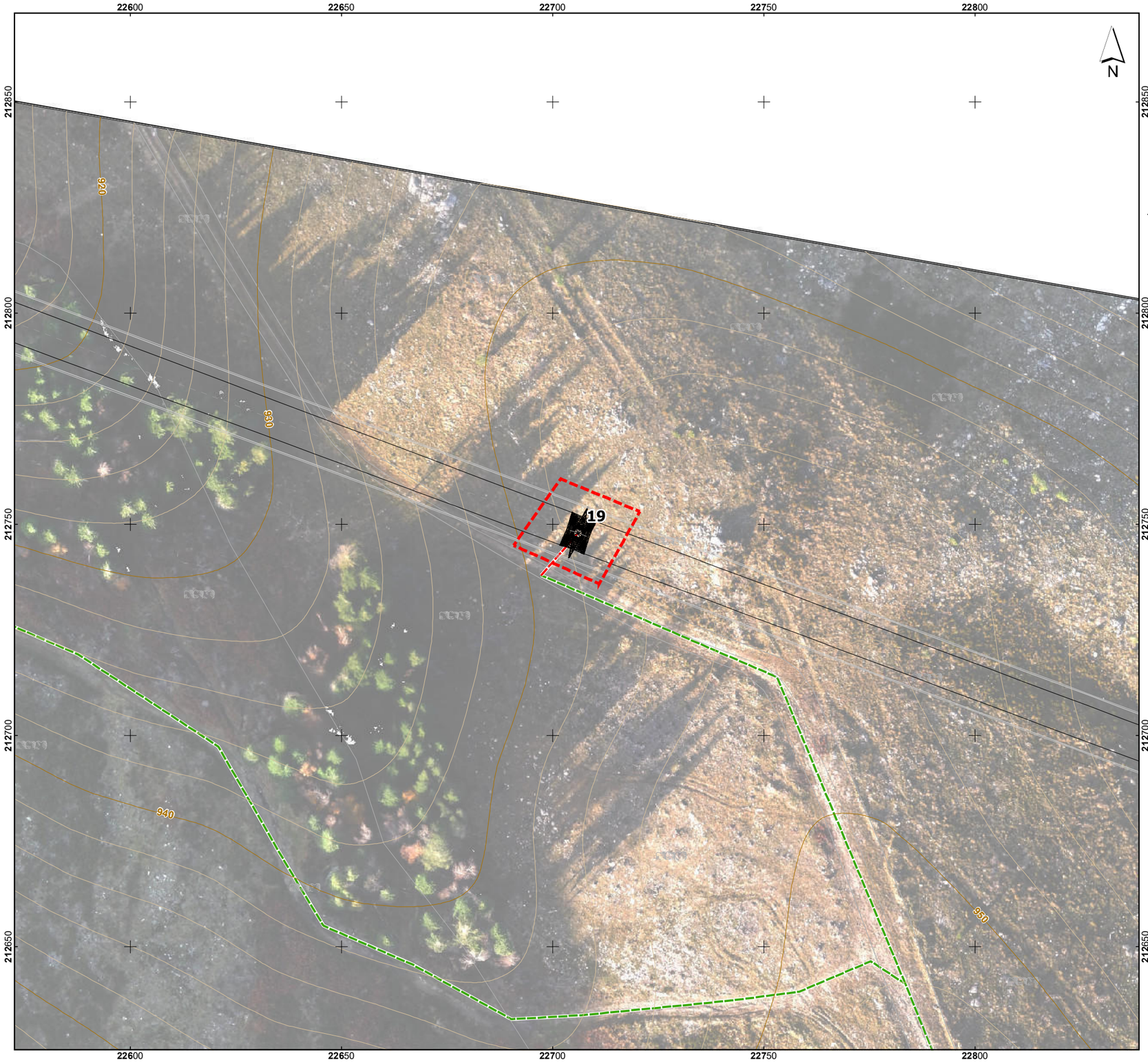

Esquema de Folhas

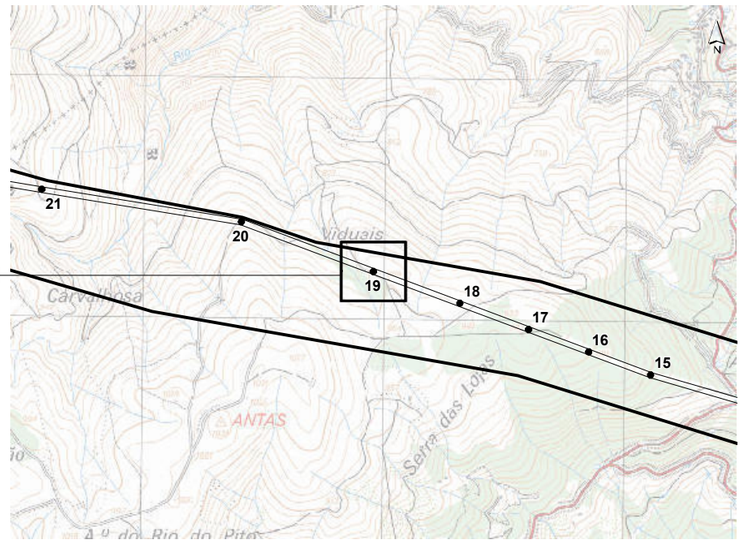

LRBP.VRM 1/2, a 400 kV

- Corredor
- Apoios
- Área de Trabalho

Acessos

- Existente (a manter)
- Existente (a beneficiar)
- Novo

Base cartográfica: Ortofotomapas e levantamento topográfico disponibilizados pela REN, S.A, março de 2020.

Sistema de Coordenadas: ETRS89/PT-TM06
Elipsóide: GRS80
Projeção: Transversa de Mercator

0 — 50 m

Escala: 1/1000

T03819_09_v0_Fig1

REN

Linha Dupla Ribeira de Pena - Vieira do Minho 1/2, a 400 kV
Estudo de Impacte Ambiental

Resposta ao Pedido de Elementos Adicionais para efeitos de conformidade do EIA

Figura 1 – Apresentação das áreas de trabalho de cada um dos apoios da Linha Elétrica

MATOS, FONSECA & ASSOCIADOS
ESTUDOS E PROJECTOS LDA

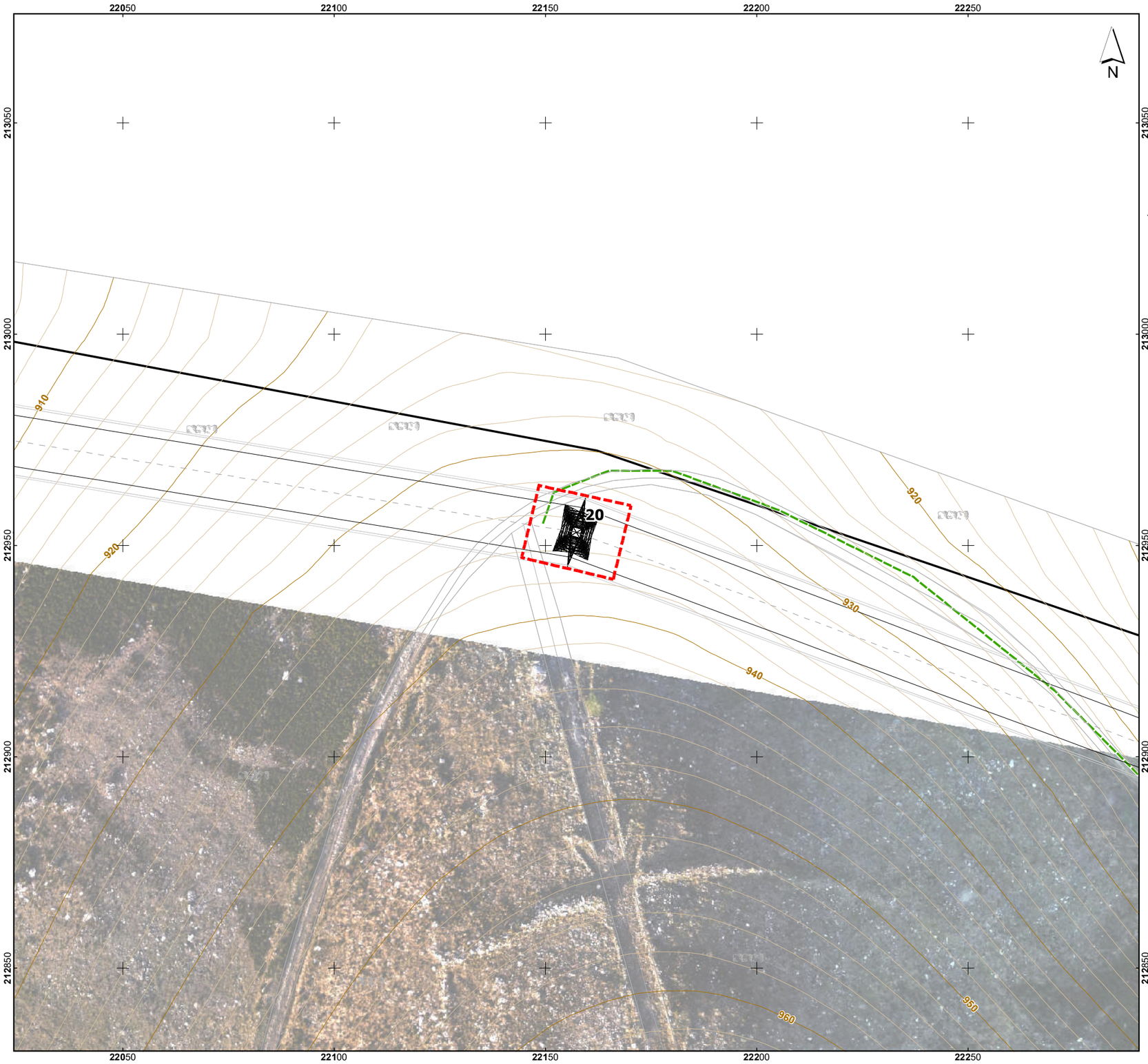

Esquema de Folhas

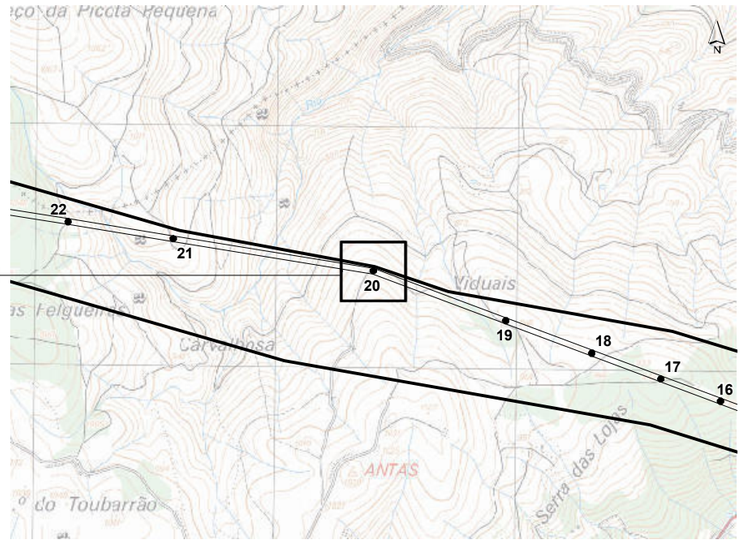

LRBP.VRM 1/2, a 400 kV

- Corredor
- Apoios
- Área de Trabalho

Acessos

- Existente (a manter)
- Existente (a beneficiar)
- Novo

Base cartográfica: Ortofotomapas e levantamento topográfico disponibilizados pela REN, S.A, março de 2020.

Sistema de Coordenadas: ETRS89/PT-TM06
Elipsóide: GRS80
Projeção: Transversa de Mercator

0 — 50 m

Escala: 1/1000

T03819_09_v0_Fig1

REN

Linha Dupla Ribeira de Pena - Vieira do Minho 1/2, a 400 kV
Estudo de Impacte Ambiental

Resposta ao Pedido de Elementos Adicionais para efeitos de conformidade do EIA

Figura 1 – Apresentação das áreas de trabalho de cada um dos apoios da Linha Elétrica

MATOS, FONSECA & ASSOCIADOS
ESTUDOS E PROJECTOS LDA

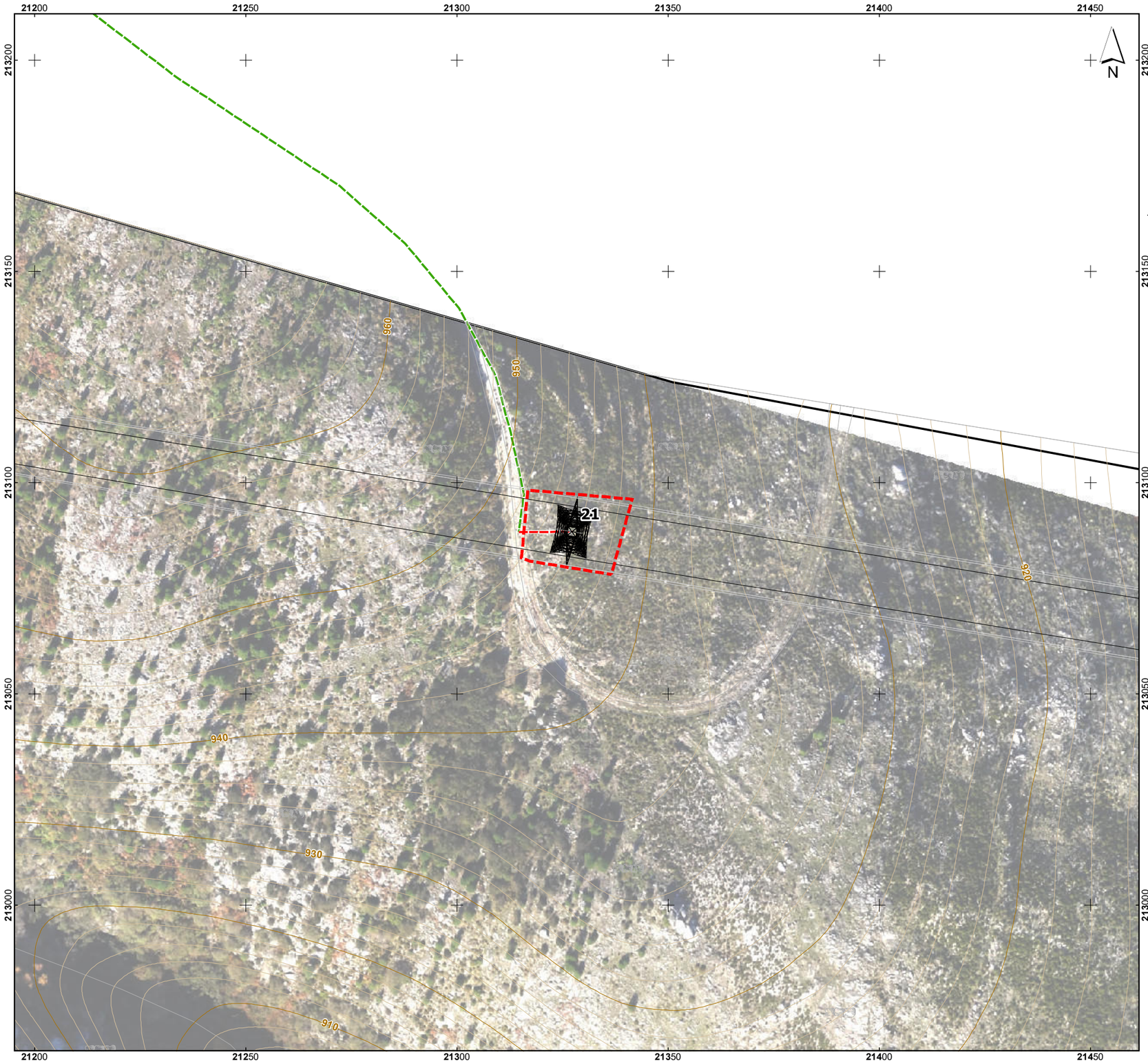

Esquema de Folhas

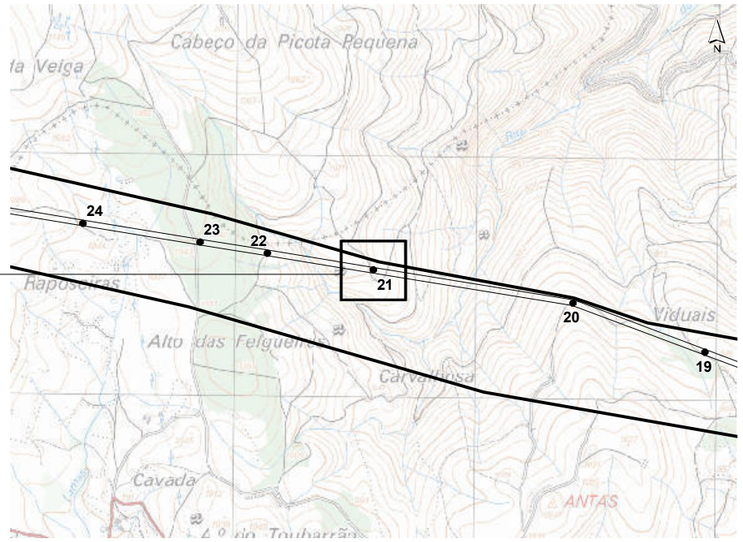

LRBP.VRM 1/2, a 400 kV

- Corredor
- Apoios
- Área de Trabalho

Acessos

- Existente (a manter)
- Existente (a beneficiar)
- Novo

Base cartográfica: Ortofotomapas e levantamento topográfico disponibilizados pela REN, S.A, março de 2020.

Sistema de Coordenadas: ETRS89/PT-TM06
Elipsóide: GRS80
Projeção: Transversa de Mercator

0 — 50 m

Escala: 1/1000

T03819_09_v0_Fig1

REN

Linha Dupla Ribeira de Pena - Vieira do Minho 1/2, a 400 kV
Estudo de Impacte Ambiental

Resposta ao Pedido de Elementos Adicionais para efeitos de conformidade do EIA

Figura 1 – Apresentação das áreas de trabalho de cada um dos apoios da Linha Elétrica

Folha 21 / 62

MATOS, FONSECA & ASSOCIADOS
ESTUDOS E PROJECTOS LDA

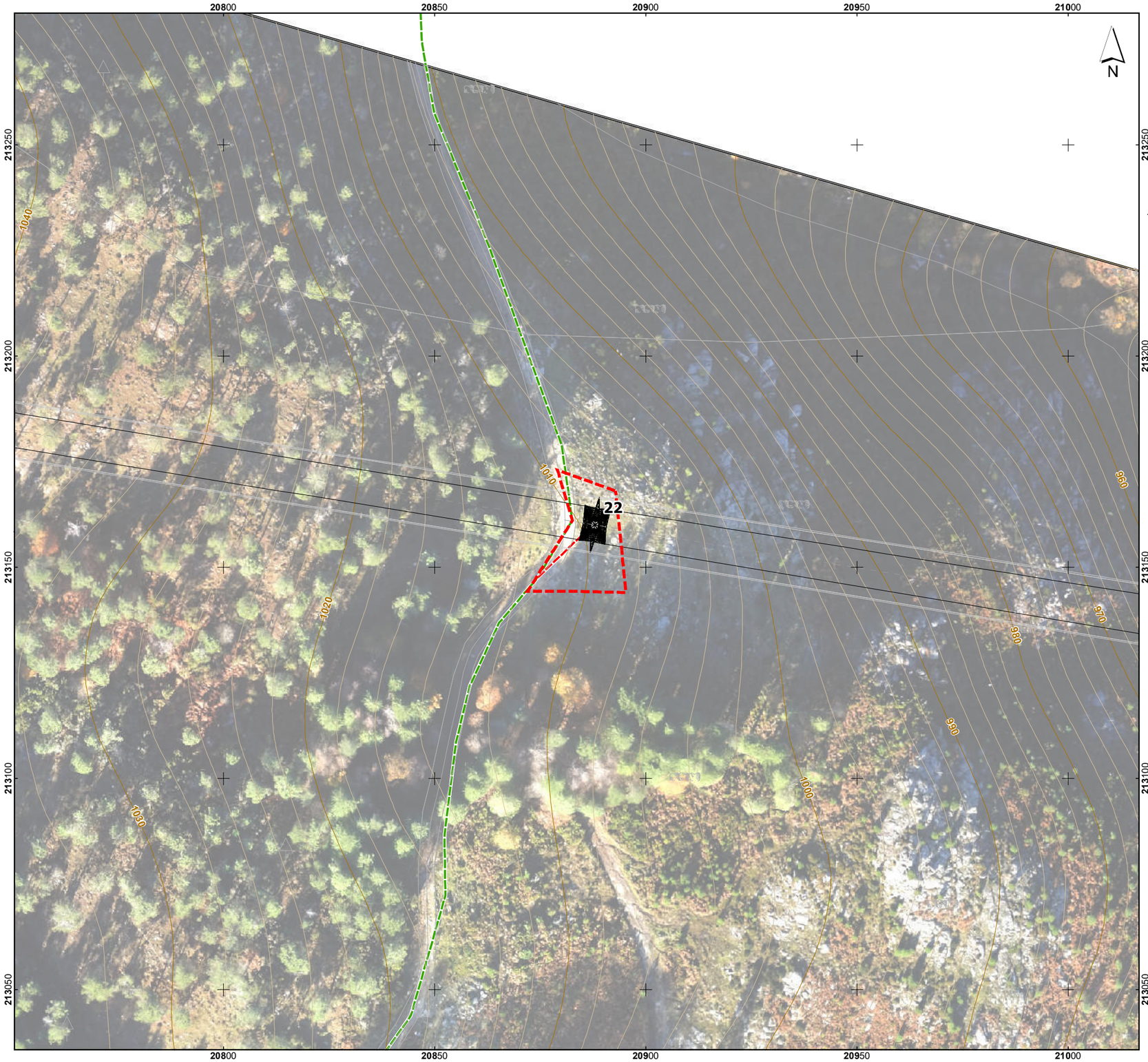

Esquema de Folhas

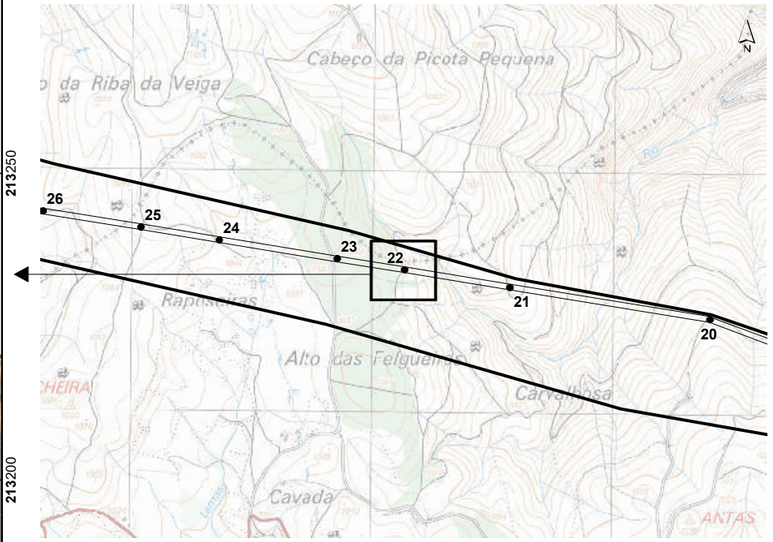

LRBP.VRM 1/2, a 400 kV

- Corredor
- Apoios
- Área de Trabalho

Acessos

- Existente (a manter)
- Existente (a beneficiar)
- Novo

Base cartográfica: Ortofotomapas e levantamento topográfico disponibilizados pela REN, S.A, março de 2020.

Sistema de Coordenadas: ETRS89/PT-TM06
Elipsóide: GRS80
Projeção: Transversa de Mercator

0 — 50 m

Escala: 1/1000

T03819_09_v0_Fig1

Linha Dupla Ribeira de Pena - Vieira do Minho 1/2, a 400 kV
Estudo de Impacte Ambiental

Resposta ao Pedido de Elementos Adicionais para efeitos de conformidade do EIA

Figura 1 – Apresentação das áreas de trabalho de cada um dos apoios da Linha Elétrica

Folha 22 / 62

MATOS, FONSECA & ASSOCIADOS
ESTUDOS E PROJECTOS LDA

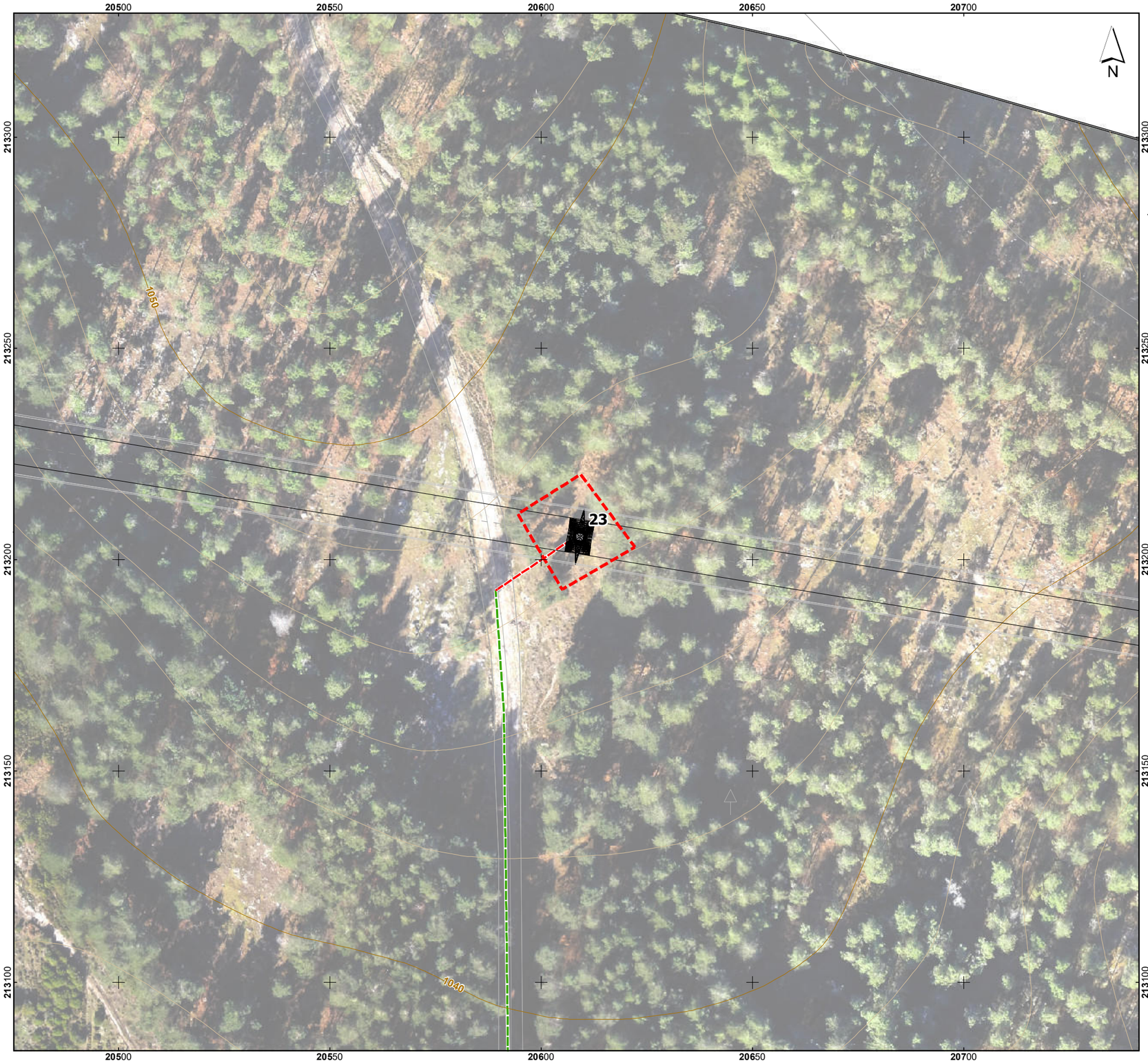

Esquema de Folhas

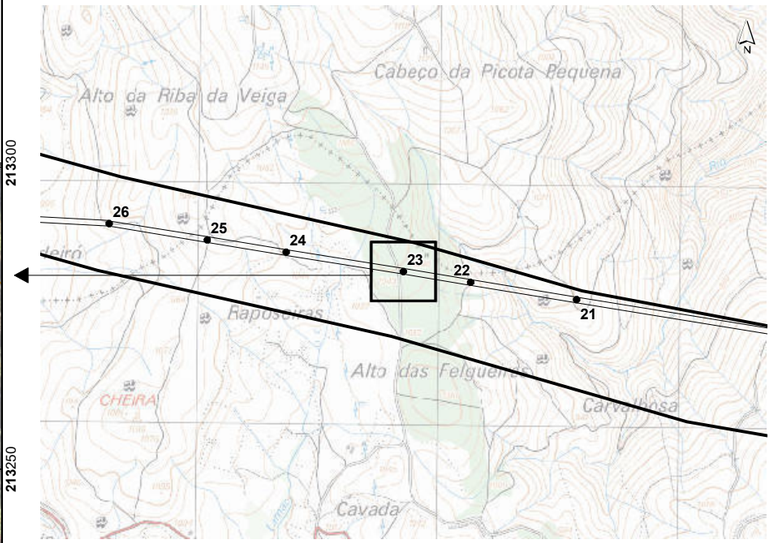

LRBP.VRM 1/2, a 400 kV

- Corredor
- Apoios
- Área de Trabalho

Acessos

- Existente (a manter)
- Existente (a beneficiar)
- Novo

Base cartográfica: Ortofotomapas e levantamento topográfico disponibilizados pela REN, S.A, março de 2020.

Sistema de Coordenadas: ETRS89/PT-TM06
Elipsóide: GRS80
Projeção: Transversa de Mercator

0 — 50 m

Escala: 1/1000

T03819_09_v0_Fig1

REN

Linha Dupla Ribeira de Pena - Vieira do Minho 1/2, a 400 kV
Estudo de Impacte Ambiental

Resposta ao Pedido de Elementos Adicionais para efeitos de conformidade do EIA

Figura 1 – Apresentação das áreas de trabalho de cada um dos apoios da Linha Elétrica

Folha 23 / 62

MATOS, FONSECA & ASSOCIADOS
ESTUDOS E PROJECTOS LDA

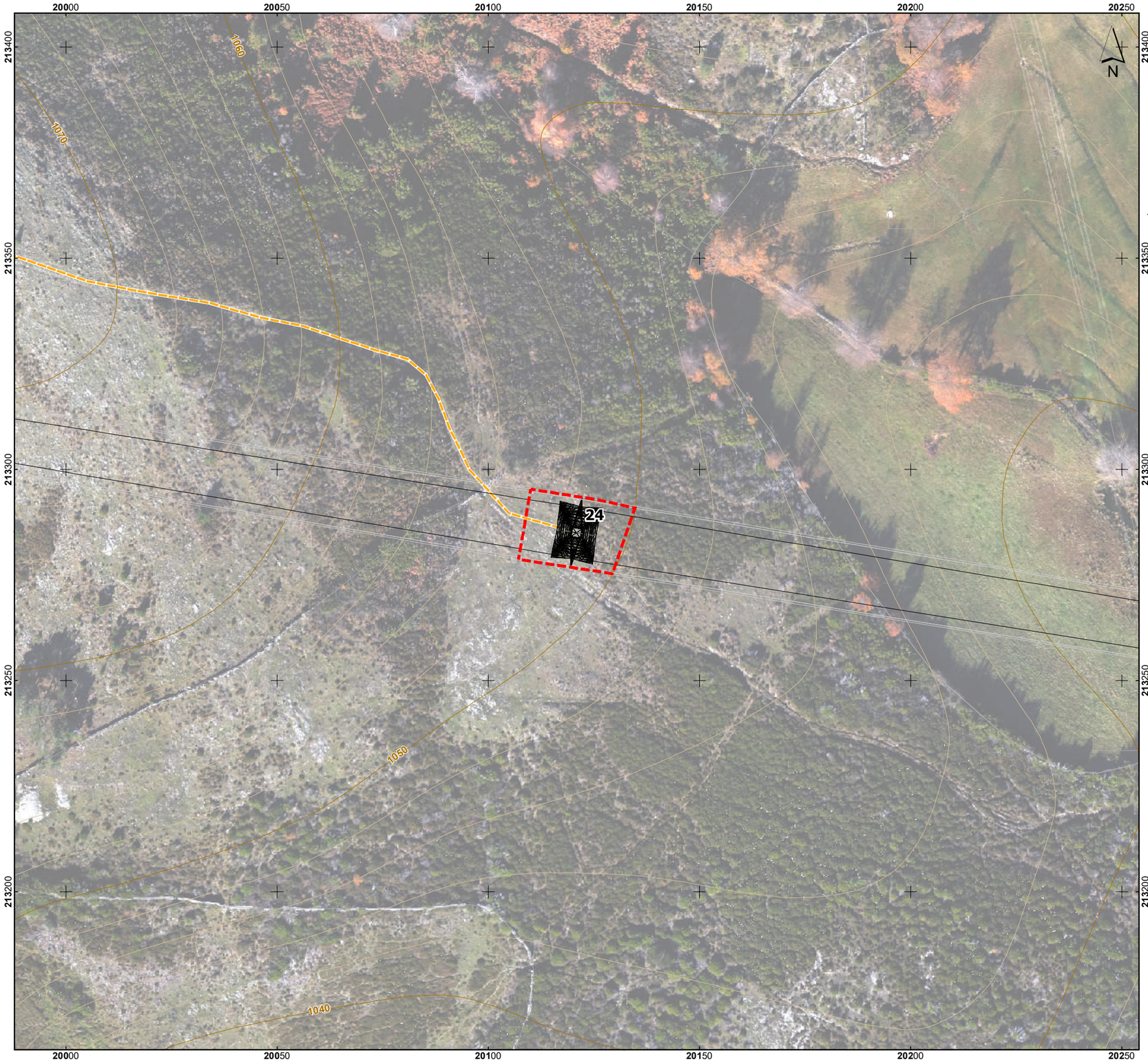

Esquema de Folhas

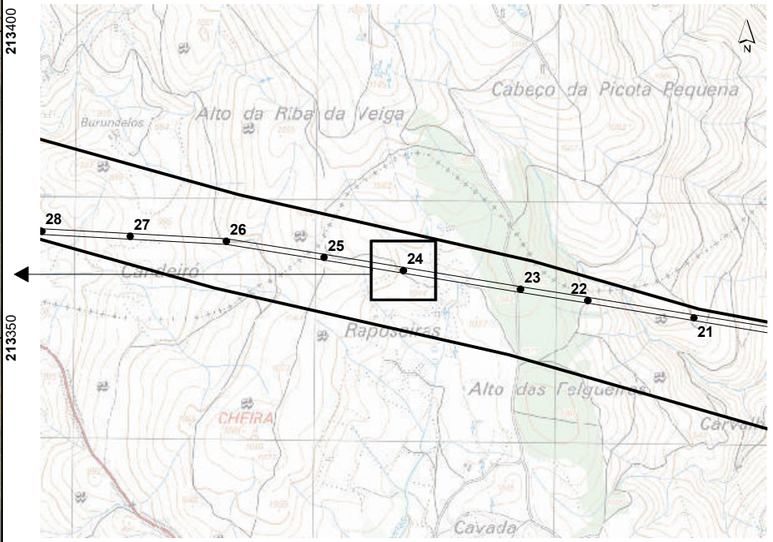

LRBP.VRM 1/2, a 400 kV

- Corredor
- Apoios
- Área de Trabalho

Acessos

- Existente (a manter)
- Existente (a beneficiar)
- Novo

Base cartográfica: Ortofotomapas e levantamento topográfico disponibilizados pela REN, S.A, março de 2020.

Sistema de Coordenadas: ETRS89/PT-TM06
Elipsóide: GRS80
Projeção: Transversa de Mercator

0 — 50 m

Escala: 1/1000

T03819_09_v0_Fig1

REN

Linha Dupla Ribeira de Pena - Vieira do Minho 1/2, a 400 kV
Estudo de Impacte Ambiental

Resposta ao Pedido de Elementos Adicionais para efeitos de conformidade do EIA

Figura 1 – Apresentação das áreas de trabalho de cada um dos apoios da Linha Elétrica

MATOS, FONSECA & ASSOCIADOS
ESTUDOS E PROJECTOS LDA

Esquema de Folhas

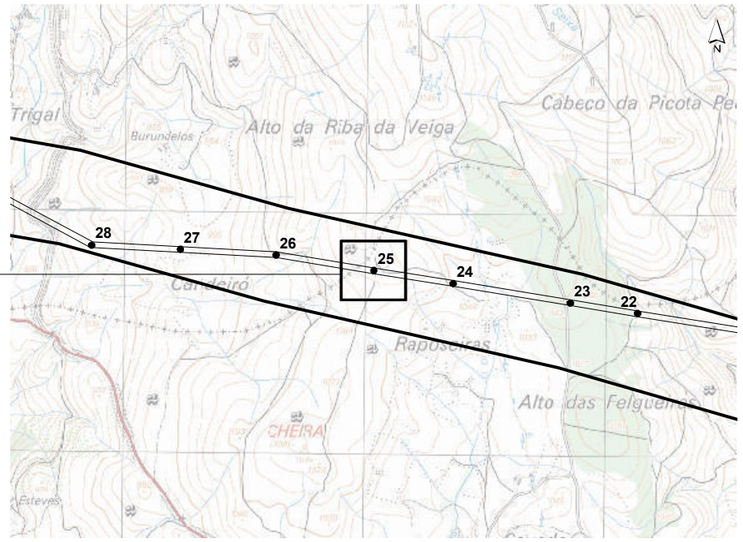

LRBP.VRM 1/2, a 400 kV

- Corredor
- Apoios
- Área de Trabalho

Acessos

- Existente (a manter)
- Existente (a beneficiar)
- Novo

Base cartográfica: Ortofotomapas e levantamento topográfico disponibilizados pela REN, S.A, março de 2020.

Sistema de Coordenadas: ETRS89/PT-TM06
Elipsóide: GRS80
Projeção: Transversa de Mercator

0 — 50 m

Escala: 1/1000

T03819_09_v0_Fig1

REN

Linha Dupla Ribeira de Pena - Vieira do Minho 1/2, a 400 kV
Estudo de Impacte Ambiental

Resposta ao Pedido de Elementos Adicionais para efeitos de conformidade do EIA

Figura 1 – Apresentação das áreas de trabalho de cada um dos apoios da Linha Elétrica

Folha 25 / 62

MATOS, FONSECA & ASSOCIADOS
ESTUDOS E PROJECTOS LDA



Esquema de Folhas

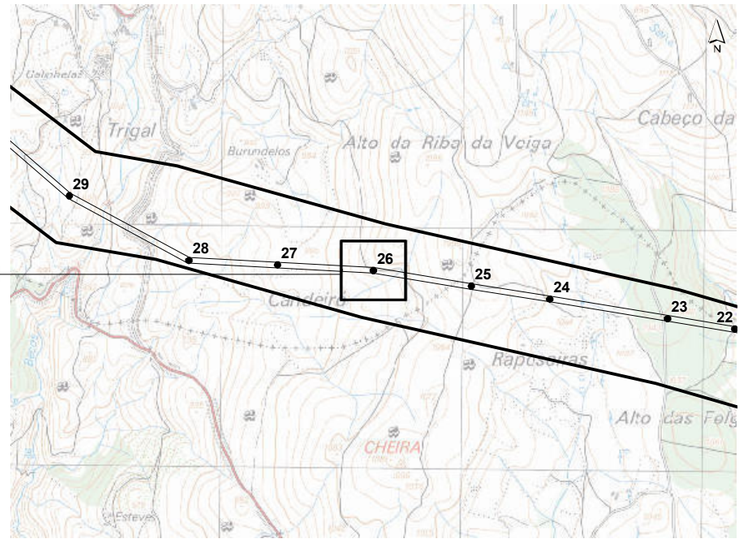

LRBP.VRM 1/2, a 400 kV

- Corredor
- Apoios
- Área de Trabalho

Acessos

- Existente (a manter)
- Existente (a beneficiar)
- Novo

Base cartográfica: Ortofotomapas e levantamento topográfico disponibilizados pela REN, S.A, março de 2020.

Sistema de Coordenadas: ETRS89/PT-TM06
Elipsóide: GRS80
Projeção: Transversa de Mercator

0 — 50 m

Escala: 1/1000

T03819_09_v0_Fig1

REN

Linha Dupla Ribeira de Pena - Vieira do Minho 1/2, a 400 kV
Estudo de Impacte Ambiental

Resposta ao Pedido de Elementos Adicionais para efeitos de conformidade do EIA

Figura 1 – Apresentação das áreas de trabalho de cada um dos apoios da Linha Elétrica

MATOS, FONSECA & ASSOCIADOS
ESTUDOS E PROJECTOS LDA

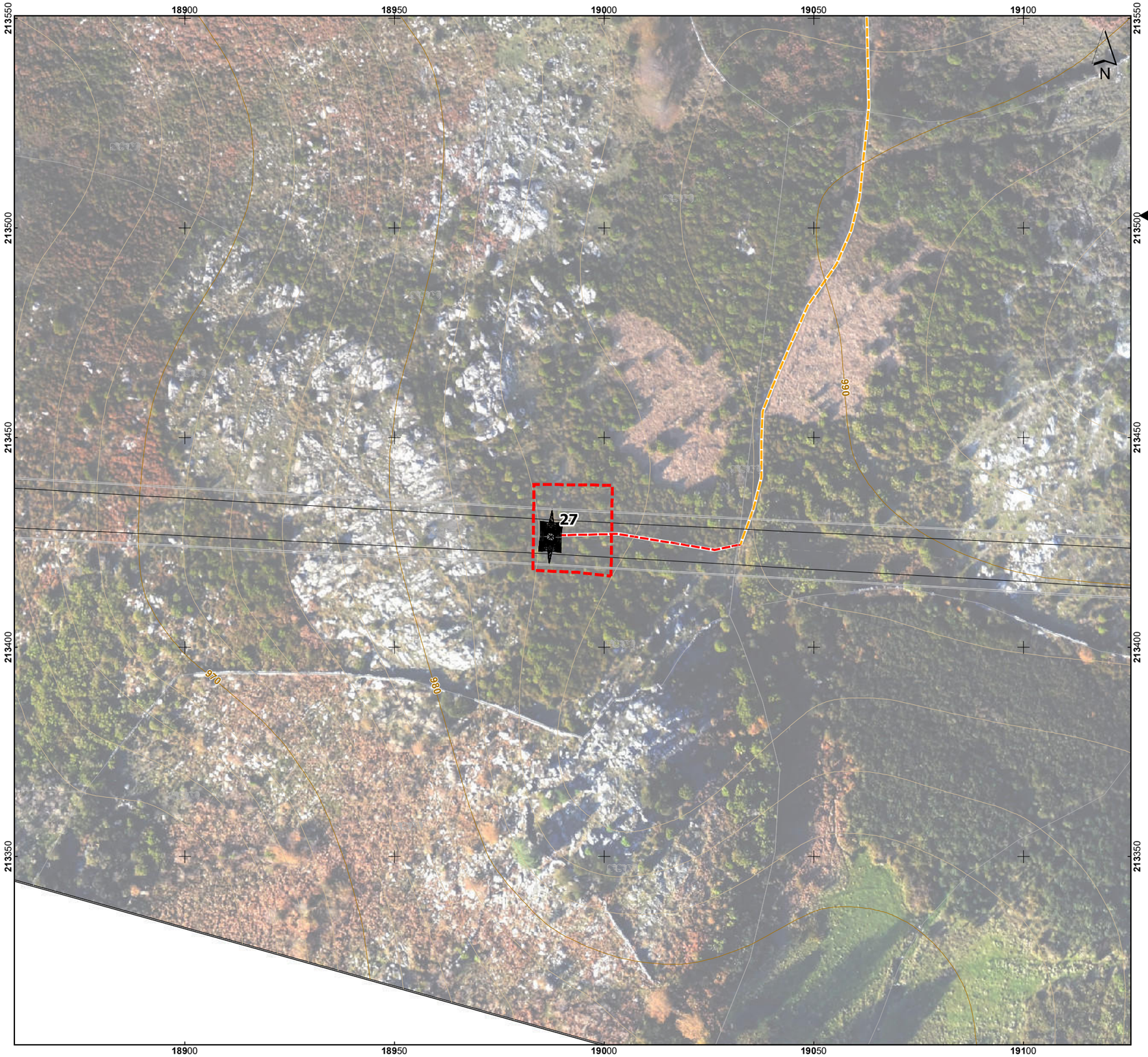

Esquema de Folhas

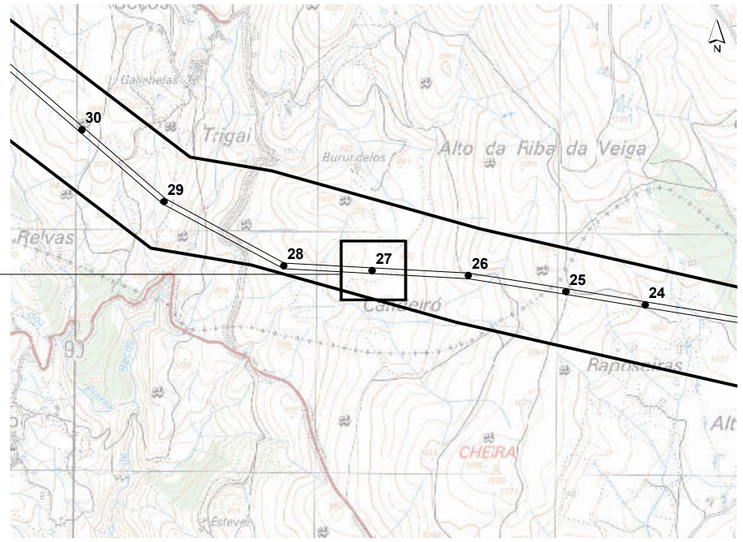

LRBP.VRM 1/2, a 400 kV

- Corredor
- Apoios
- Área de Trabalho

Acessos

- Existente (a manter)
- Existente (a beneficiar)
- Novo

Base cartográfica: Ortofotomapas e levantamento topográfico disponibilizados pela REN, S.A, março de 2020.

Sistema de Coordenadas: ETRS89/PT-TM06
Elipsóide: GRS80
Projeção: Transversa de Mercator

0 — 50 m

Escala: 1/1000

T03819_09_v0_Fig1

REN

Linha Dupla Ribeira de Pena - Vieira do Minho 1/2, a 400 kV
Estudo de Impacte Ambiental

Resposta ao Pedido de Elementos Adicionais para efeitos de conformidade do EIA

Figura 1 – Apresentação das áreas de trabalho de cada um dos apoios da Linha Elétrica

Folha 27 / 62

MATOS, FONSECA & ASSOCIADOS
ESTUDOS E PROJECTOS LDA

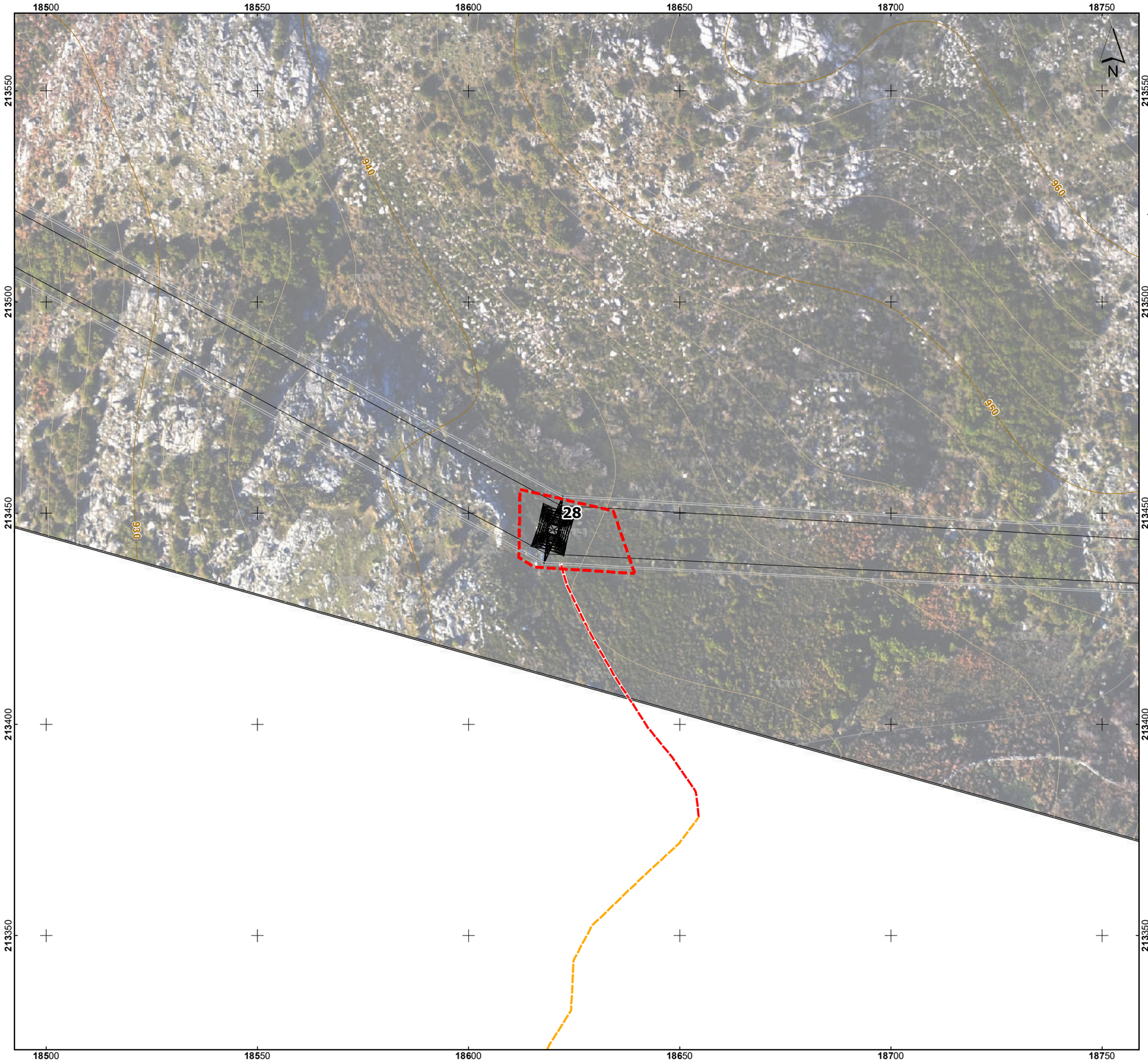

Esquema de Folhas

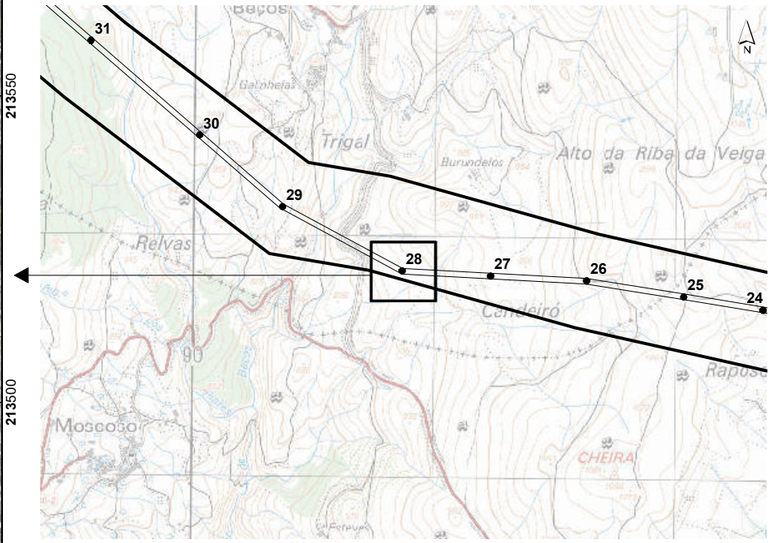

LRBP.VRM 1/2, a 400 kV

- Corredor
- Apoios
- Área de Trabalho

Acessos

- Existente (a manter)
- Existente (a beneficiar)
- Novo

Base cartográfica: Ortofotomapas e levantamento topográfico disponibilizados pela REN, S.A, março de 2020.

Sistema de Coordenadas: ETRS89/PT-TM06
Elipsóide: GRS80
Projeção: Transversa de Mercator

0 — 50 m

Escala: 1/1000

T03819_09_v0_Fig1

REN

Linha Dupla Ribeira de Pena - Vieira do Minho 1/2, a 400 kV
Estudo de Impacte Ambiental

Resposta ao Pedido de Elementos Adicionais para efeitos de conformidade do EIA

Figura 1 – Apresentação das áreas de trabalho de cada um dos apoios da Linha Elétrica

Folha 28 / 62

MATOS, FONSECA & ASSOCIADOS
ESTUDOS E PROJECTOS LDA



Esquema de Folhas

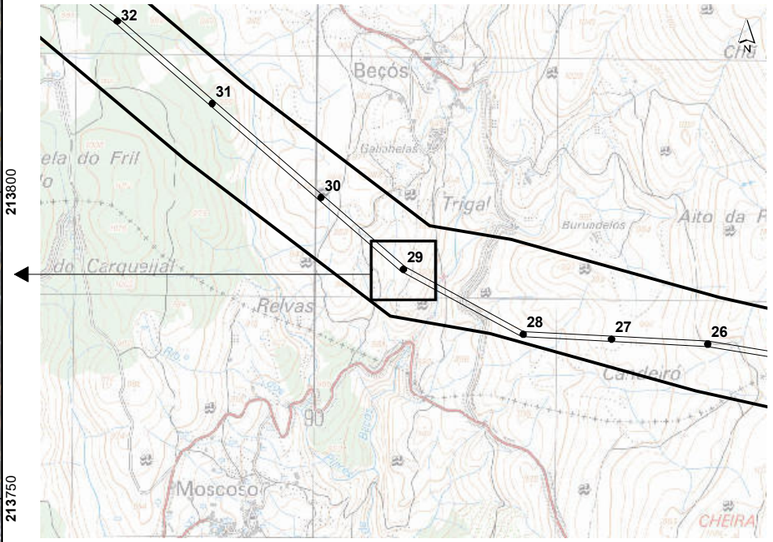

LRBP.VRM 1/2, a 400 kV

- Corredor
- Apoios
- Área de Trabalho

Acessos

- Existente (a manter)
- Existente (a beneficiar)
- Novo

Base cartográfica: Ortofotomapas e levantamento topográfico disponibilizados pela REN, S.A, março de 2020.

Sistema de Coordenadas: ETRS89/PT-TM06
Elipsóide: GRS80
Projeção: Transversa de Mercator

0 — 50 m

Escala: 1/1000

T03819_09_v0_Fig1

REN

Linha Dupla Ribeira de Pena - Vieira do Minho 1/2, a 400 kV
Estudo de Impacte Ambiental

Resposta ao Pedido de Elementos Adicionais para efeitos de conformidade do EIA

Figura 1 – Apresentação das áreas de trabalho de cada um dos apoios da Linha Elétrica

Folha 29 / 62

MATOS, FONSECA & ASSOCIADOS
ESTUDOS E PROJECTOS LDA

Esquema de Folhas

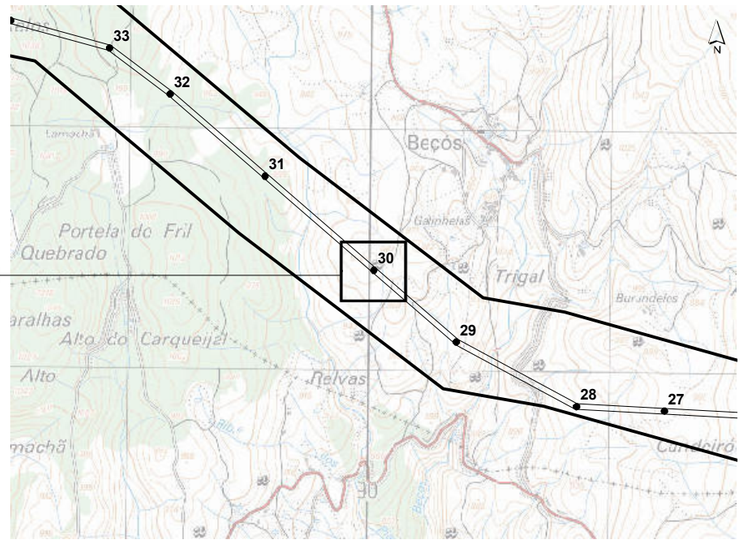

LRBP.VRM 1/2, a 400 kV

- Corredor
- Apoios
- Área de Trabalho

Acessos

- Existente (a manter)
- Existente (a beneficiar)
- Novo

Base cartográfica: Ortofotomapas e levantamento topográfico disponibilizados pela REN, S.A, março de 2020.

Sistema de Coordenadas: ETRS89/PT-TM06
Elipsóide: GRS80
Projeção: Transversa de Mercator

0 — 50 m

Escala: 1/1000

T03819_09_v0_Fig1

REN

Linha Dupla Ribeira de Pena - Vieira do Minho 1/2, a 400 kV
Estudo de Impacte Ambiental

Resposta ao Pedido de Elementos Adicionais para efeitos de conformidade do EIA

Figura 1 – Apresentação das áreas de trabalho de cada um dos apoios da Linha Elétrica

MATOS, FONSECA & ASSOCIADOS
ESTUDOS E PROJECTOS LDA



Esquema de Folhas

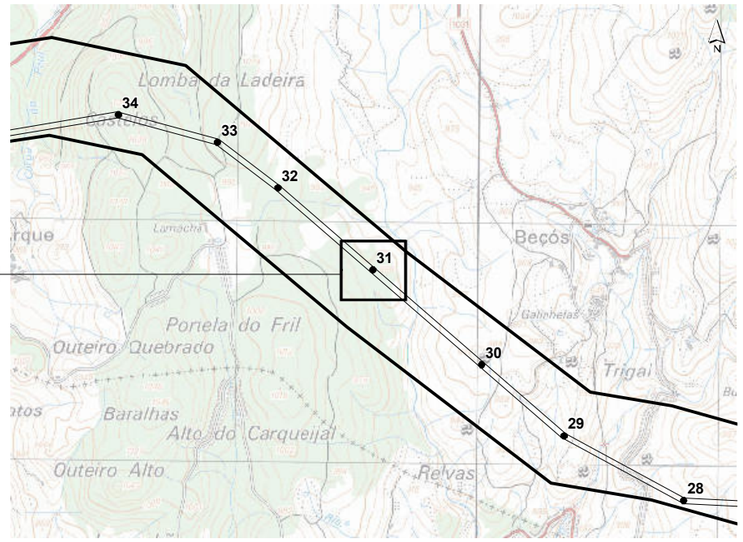

LRBP.VRM 1/2, a 400 kV

- Corredor
- Apoios
- Área de Trabalho

Acessos

- Existente (a manter)
- Existente (a beneficiar)
- Novo

Base cartográfica: Ortofotomapas e levantamento topográfico disponibilizados pela REN, S.A, março de 2020.

Sistema de Coordenadas: ETRS89/PT-TM06
Elipsóide: GRS80
Projeção: Transversa de Mercator

0 — 50 m

Escala: 1/1000

T03819_09_v0_Fig1

REN

Linha Dupla Ribeira de Pena - Vieira do Minho 1/2, a 400 kV
Estudo de Impacte Ambiental

Resposta ao Pedido de Elementos Adicionais para efeitos de conformidade do EIA

Figura 1 – Apresentação das áreas de trabalho de cada um dos apoios da Linha Elétrica

Folha 31 / 62

MATOS, FONSECA & ASSOCIADOS
ESTUDOS E PROJECTOS LDA



Esquema de Folhas

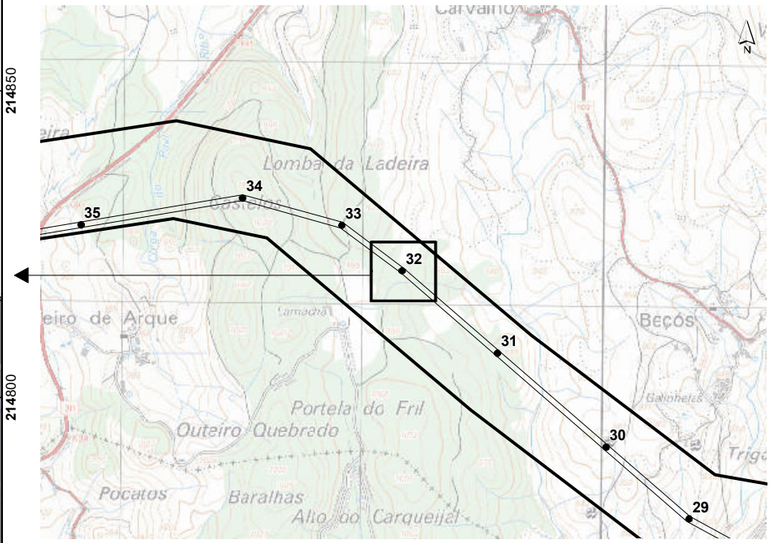

LRBP.VRM 1/2, a 400 kV

- Corredor
- Apoios
- Área de Trabalho

Acessos

- Existente (a manter)
- Existente (a beneficiar)
- Novo

Base cartográfica: Ortofotomapas e levantamento topográfico disponibilizados pela REN, S.A, março de 2020.

Sistema de Coordenadas: ETRS89/PT-TM06
Elipsóide: GRS80
Projeção: Transversa de Mercator

0 — 50 m

Escala: 1/1000

T03819_09_v0_Fig1

REN

Linha Dupla Ribeira de Pena - Vieira do Minho 1/2, a 400 kV
Estudo de Impacte Ambiental

Resposta ao Pedido de Elementos Adicionais para efeitos de conformidade do EIA

Figura 1 – Apresentação das áreas de trabalho de cada um dos apoios da Linha Elétrica

Folha 32 / 62

MATOS, FONSECA & ASSOCIADOS
ESTUDOS E PROJECTOS LDA



Esquema de Folhas

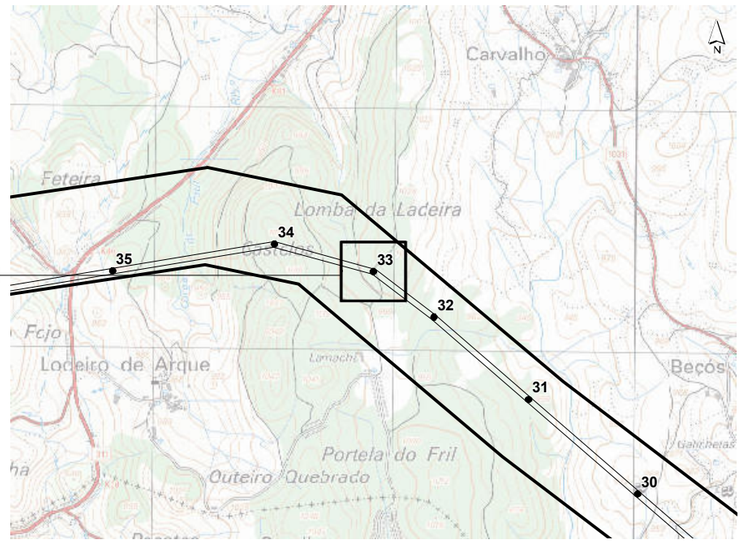

LRBP.VRM 1/2, a 400 kV

- Corredor
- Apoios
- Área de Trabalho

Acessos

- Existente (a manter)
- Existente (a beneficiar)
- Novo

Base cartográfica: Ortofotomapas e levantamento topográfico disponibilizados pela REN, S.A, março de 2020.

Sistema de Coordenadas: ETRS89/PT-TM06
Elipsóide: GRS80
Projeção: Transversa de Mercator

0 — 50 m

Escala: 1/1000

T03819_09_v0_Fig1

REN

Linha Dupla Ribeira de Pena - Vieira do Minho 1/2, a 400 kV
Estudo de Impacte Ambiental

Resposta ao Pedido de Elementos Adicionais para efeitos de conformidade do EIA

Figura 1 – Apresentação das áreas de trabalho de cada um dos apoios da Linha Elétrica

Folha 33 / 62

MATOS, FONSECA & ASSOCIADOS
ESTUDOS E PROJECTOS LDA



Esquema de Folhas

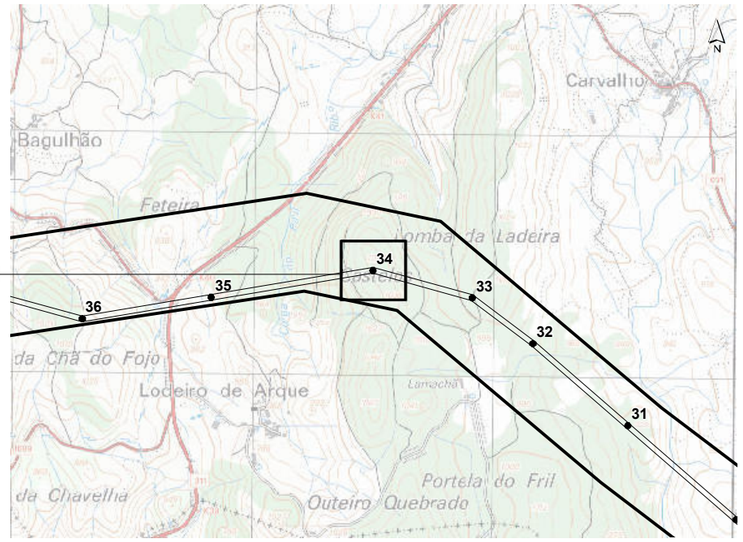

LRBP.VRM 1/2, a 400 kV

- Corredor
- Apoios
- Área de Trabalho

Acessos

- Existente (a manter)
- Existente (a beneficiar)
- Novo

Base cartográfica: Ortofotomapas e levantamento topográfico disponibilizados pela REN, S.A, março de 2020.

Sistema de Coordenadas: ETRS89/PT-TM06
Elipsóide: GRS80
Projeção: Transversa de Mercator

0 — 50 m

Escala: 1/1000

T03819_09_v0_Fig1

Linha Dupla Ribeira de Pena - Vieira do Minho 1/2, a 400 kV
Estudo de Impacte Ambiental

Resposta ao Pedido de Elementos Adicionais para efeitos de conformidade do EIA

Figura 1 – Apresentação das áreas de trabalho de cada um dos apoios da Linha Elétrica

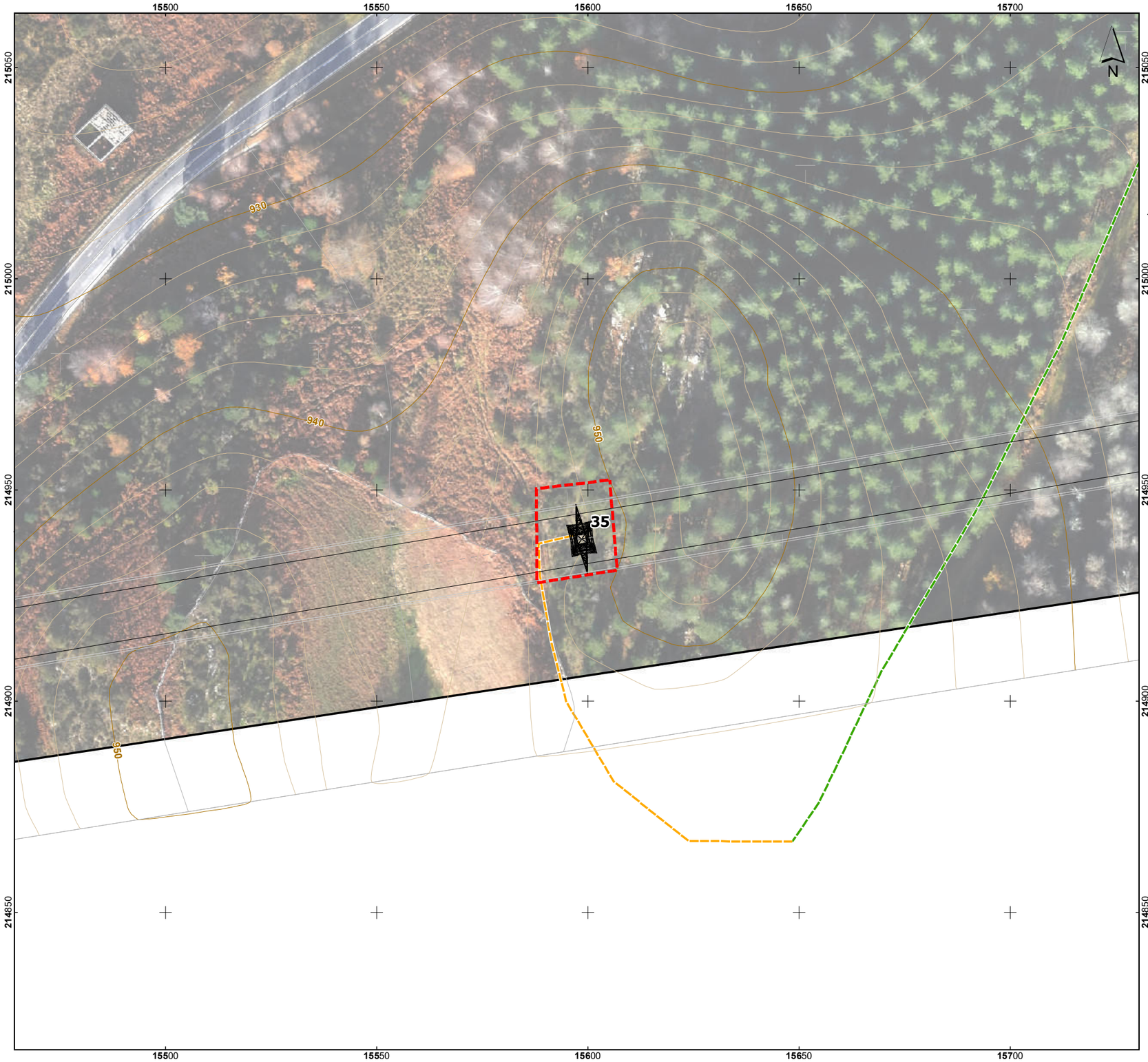

Esquema de Folhas

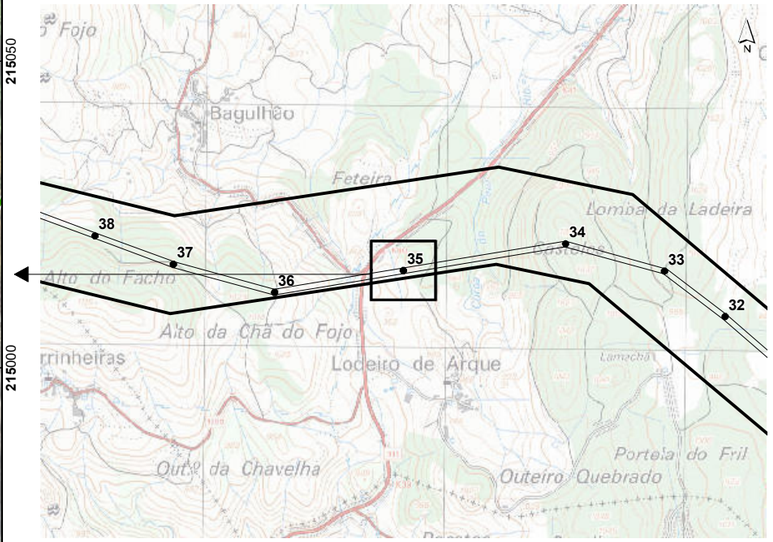

LRBP.VRM 1/2, a 400 kV

- Corredor
- Apoios
- Área de Trabalho

Acessos

- Existente (a manter)
- Existente (a beneficiar)
- Novo

Base cartográfica: Ortofotomapas e levantamento topográfico disponibilizados pela REN, S.A, março de 2020.

Sistema de Coordenadas: ETRS89/PT-TM06
Elipsóide: GRS80
Projeção: Transversa de Mercator

0 — 50 m

Escala: 1/1000

T03819_09_v0_Fig1

REN

Linha Dupla Ribeira de Pena - Vieira do Minho 1/2, a 400 kV
Estudo de Impacte Ambiental

Resposta ao Pedido de Elementos Adicionais para efeitos de conformidade do EIA

Figura 1 – Apresentação das áreas de trabalho de cada um dos apoios da Linha Elétrica

Folha 35 / 62

MATOS, FONSECA & ASSOCIADOS
ESTUDOS E PROJECTOS LDA

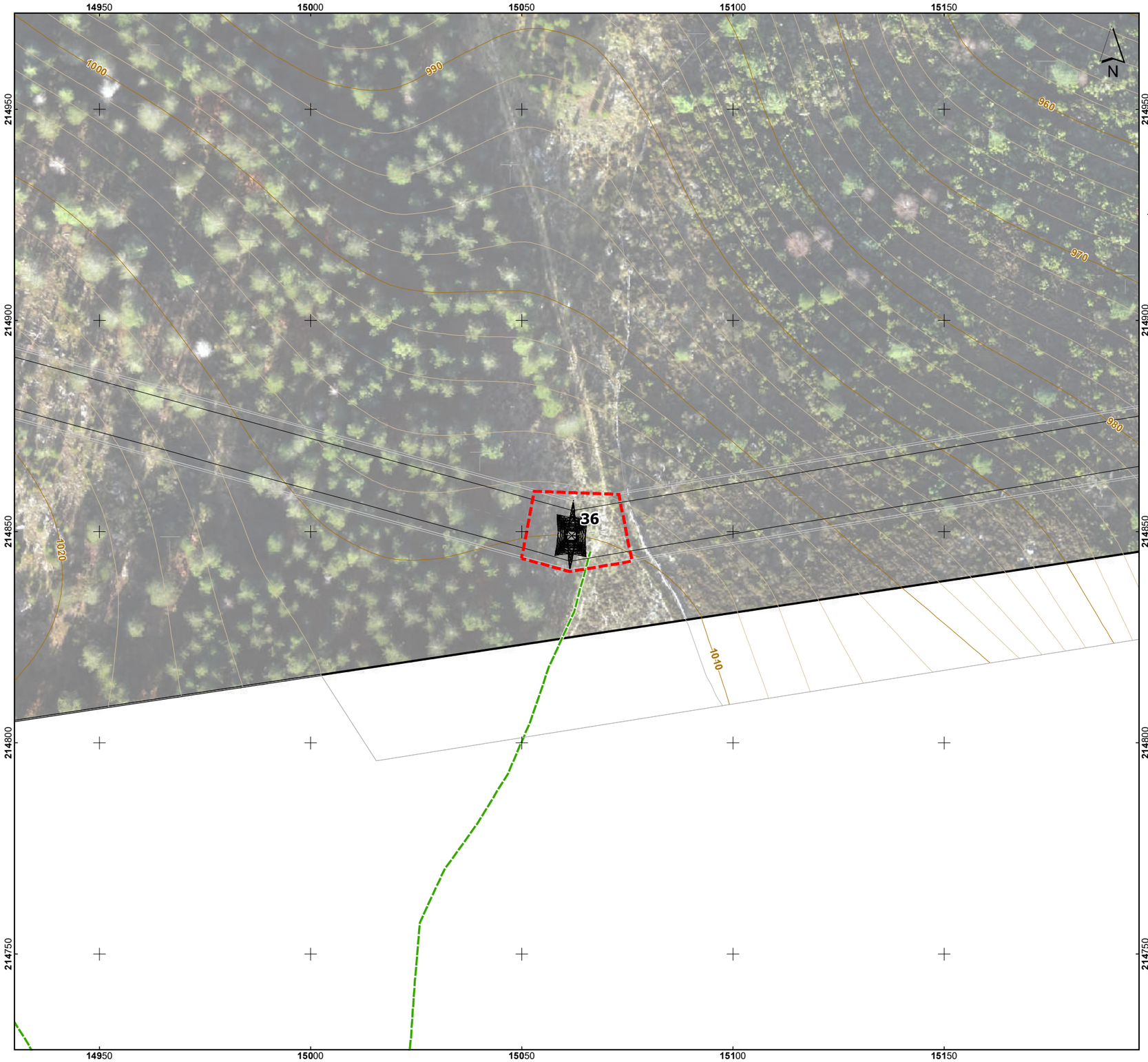

Esquema de Folhas

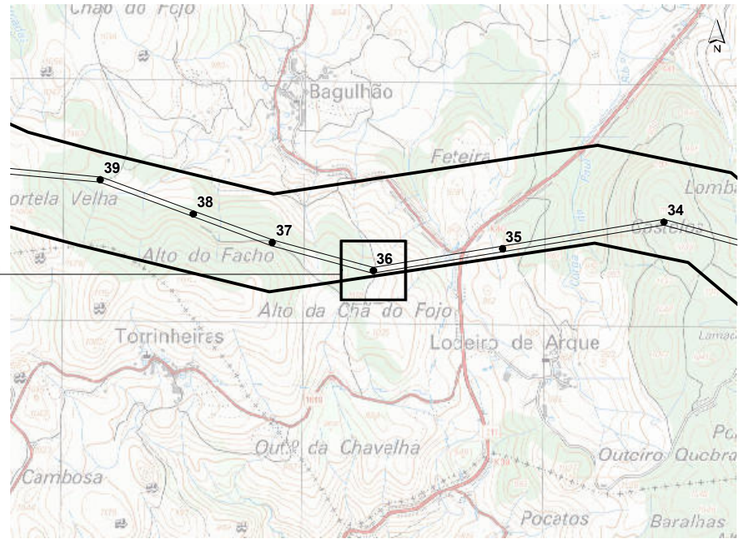

LRBP.VRM 1/2, a 400 kV

- Corredor
- Apoios
- Área de Trabalho

Acessos

- Existente (a manter)
- Existente (a beneficiar)
- Novo

Base cartográfica: Ortofotomapas e levantamento topográfico disponibilizados pela REN, S.A, março de 2020.

Sistema de Coordenadas: ETRS89/PT-TM06
Elipsóide: GRS80
Projeção: Transversa de Mercator

0 — 50 m

Escala: 1/1000

T03819_09_v0_Fig1

Linha Dupla Ribeira de Pena - Vieira do Minho 1/2, a 400 kV
Estudo de Impacte Ambiental

Resposta ao Pedido de Elementos Adicionais para efeitos de conformidade do EIA

Figura 1 – Apresentação das áreas de trabalho de cada um dos apoios da Linha Elétrica

Folha 36 / 62

MATOS, FONSECA & ASSOCIADOS
ESTUDOS E PROJECTOS LDA

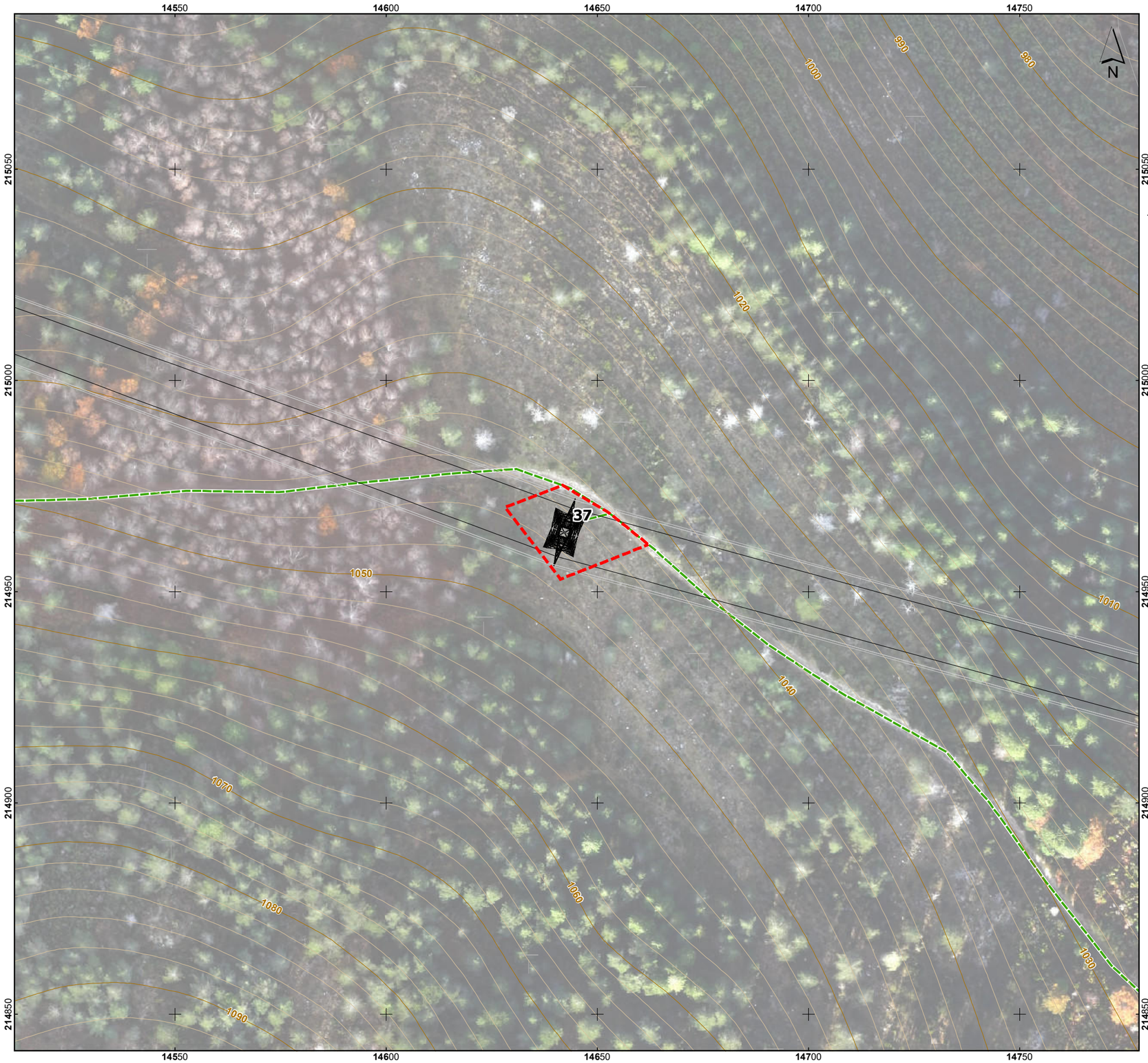

Esquema de Folhas

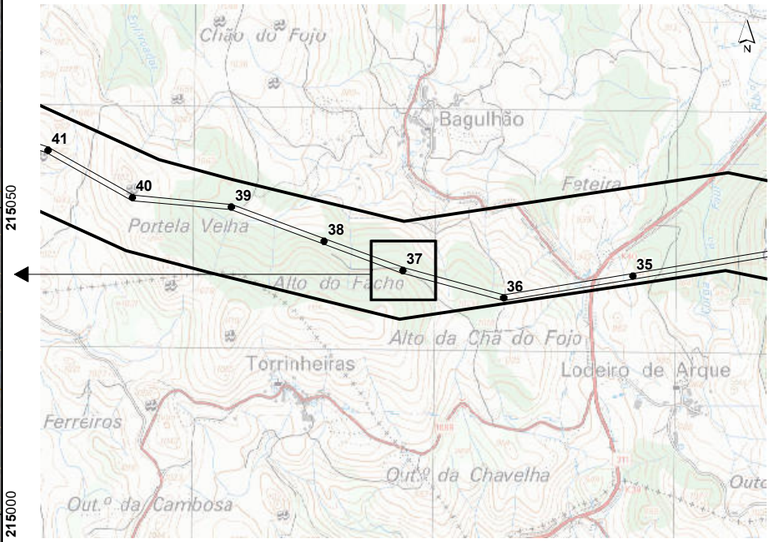

LRBP.VRM 1/2, a 400 kV

- Corredor
- Apoios
- Área de Trabalho

Acessos

- Existente (a manter)
- Existente (a beneficiar)
- Novo

Base cartográfica: Ortofotomapas e levantamento topográfico disponibilizados pela REN, S.A, março de 2020.

Sistema de Coordenadas: ETRS89/PT-TM06
Elipsóide: GRS80
Projeção: Transversa de Mercator

0 — 50 m

Escala: 1/1000

T03819_09_v0_Fig1

Linha Dupla Ribeira de Pena - Vieira do Minho 1/2, a 400 kV
Estudo de Impacte Ambiental

Resposta ao Pedido de Elementos Adicionais para efeitos de conformidade do EIA

Figura 1 – Apresentação das áreas de trabalho de cada um dos apoios da Linha Elétrica

Folha 37 / 62

MATOS, FONSECA & ASSOCIADOS
ESTUDOS E PROJECTOS LDA

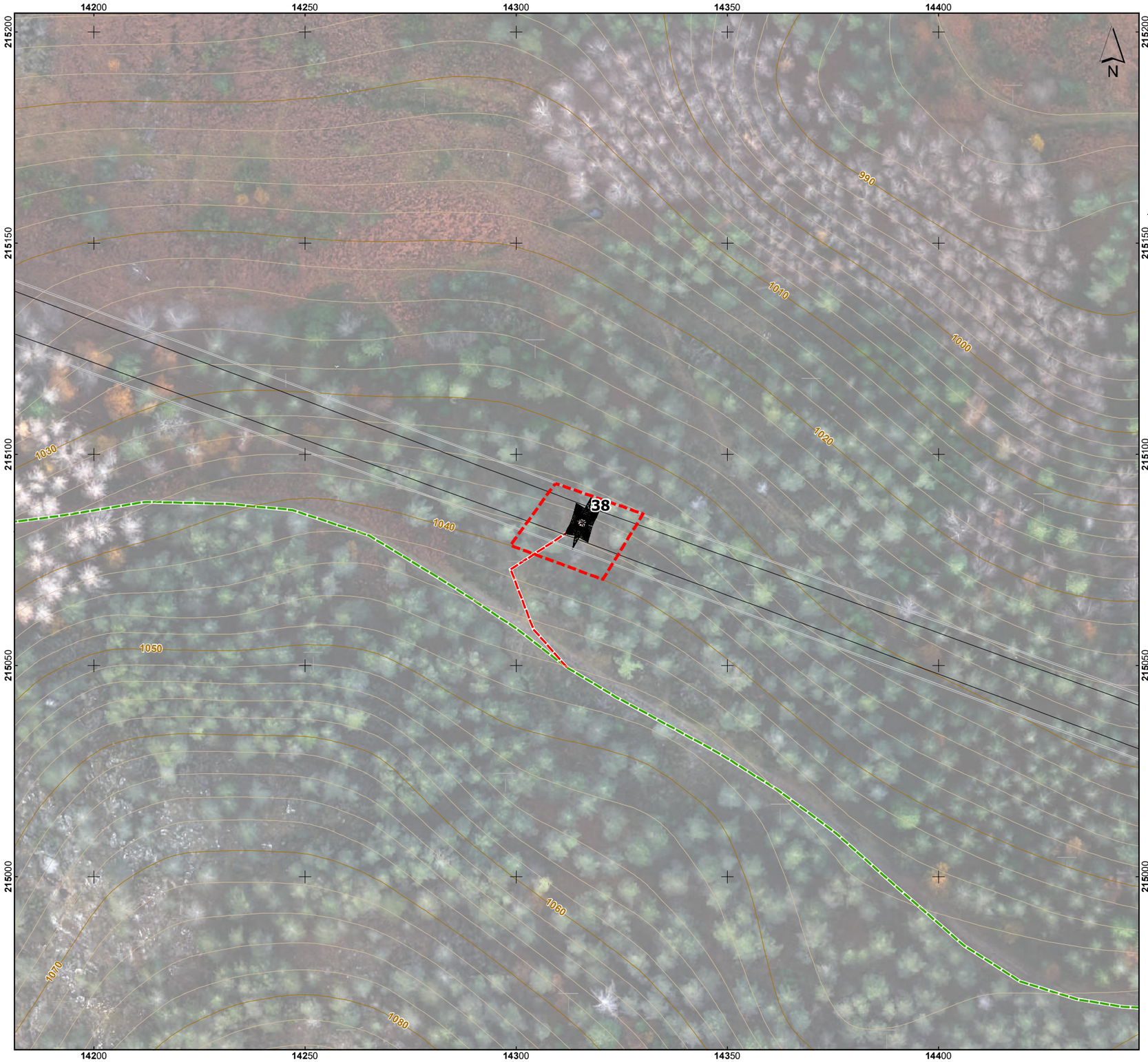

Esquema de Folhas

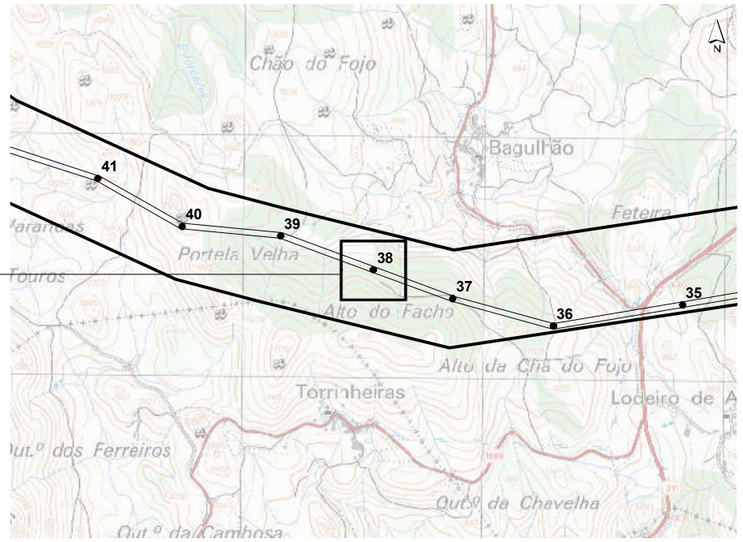

LRBP.VRM 1/2, a 400 kV

- Corredor
- Apoios
- Área de Trabalho

Acessos

- Existente (a manter)
- Existente (a beneficiar)
- Novo

Base cartográfica: Ortofotomapas e levantamento topográfico disponibilizados pela REN, S.A, março de 2020.

Sistema de Coordenadas: ETRS89/PT-TM06
Elipsóide: GRS80
Projeção: Transversa de Mercator

0 — 50 m

Escala: 1/1000

T03819_09_v0_Fig1

REN

Linha Dupla Ribeira de Pena - Vieira do Minho 1/2, a 400 kV
Estudo de Impacte Ambiental

Resposta ao Pedido de Elementos Adicionais para efeitos de conformidade do EIA

Figura 1 – Apresentação das áreas de trabalho de cada um dos apoios da Linha Elétrica

MATOS, FONSECA & ASSOCIADOS
ESTUDOS E PROJECTOS LDA

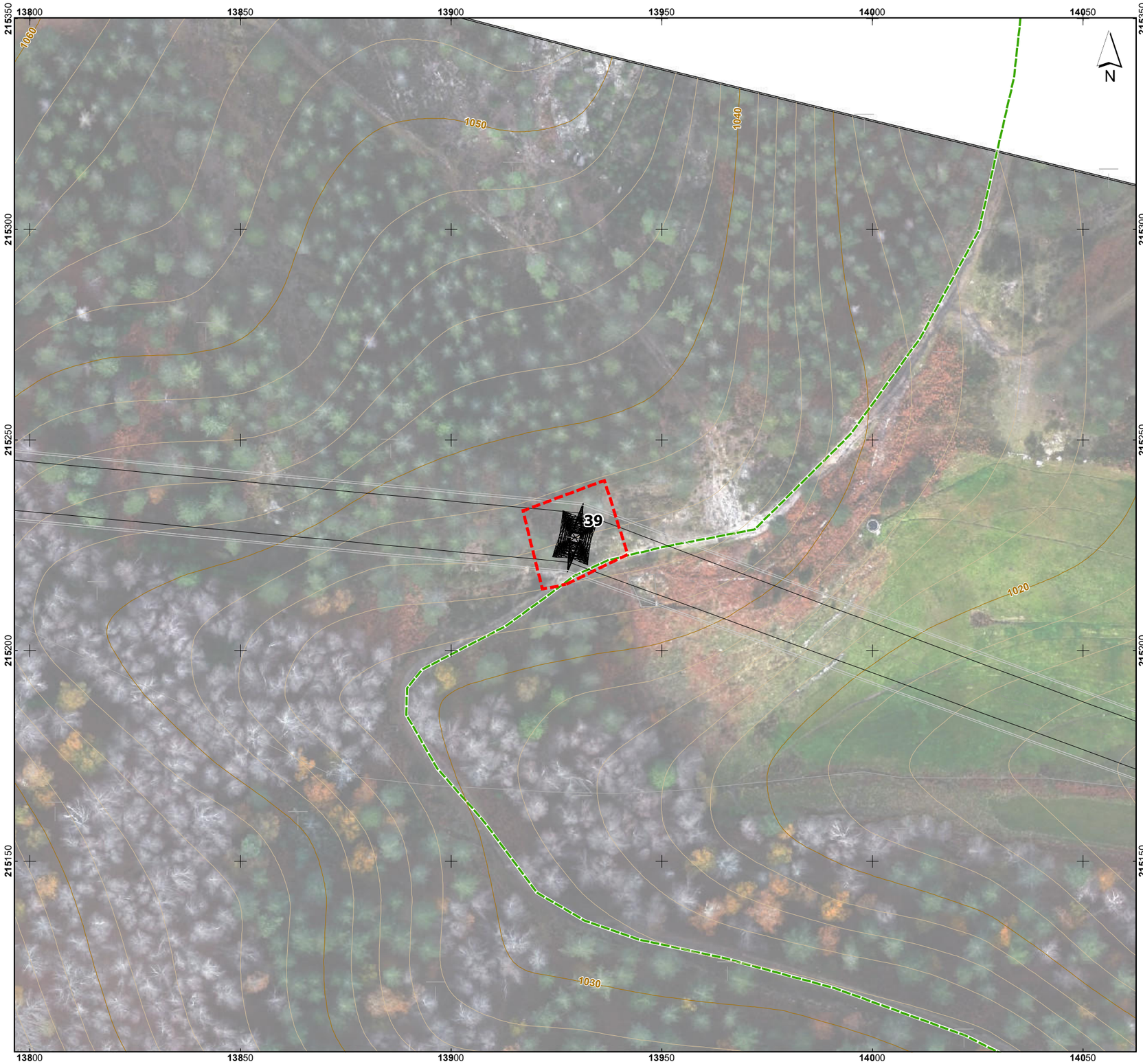

Esquema de Folhas

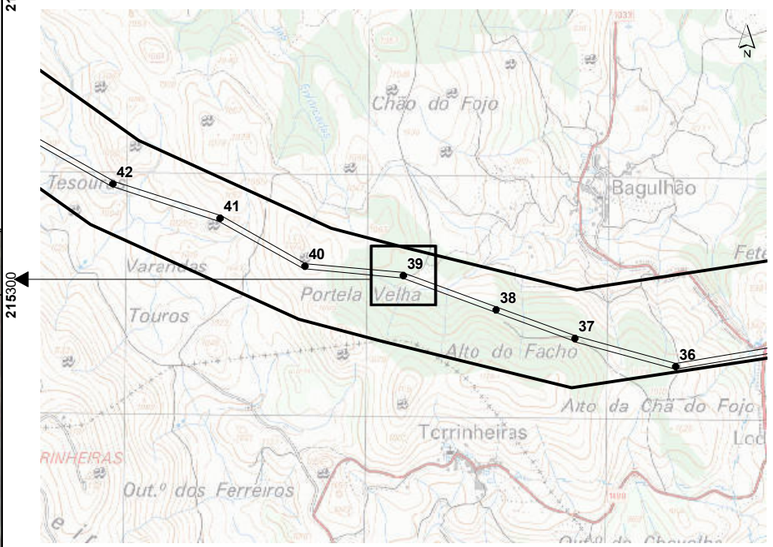

LRBP.VRM 1/2, a 400 kV

- Corredor
- Apoios
- Área de Trabalho

Acessos

- Existente (a manter)
- Existente (a beneficiar)
- Novo

Base cartográfica: Ortofotomapas e levantamento topográfico disponibilizados pela REN, S.A, março de 2020.

Sistema de Coordenadas: ETRS89/PT-TM06
Elipsóide: GRS80
Projeção: Transversa de Mercator

0 — 50 m

Escala: 1/1000

T03819_09_v0_Fig1

REN

Linha Dupla Ribeira de Pena - Vieira do Minho 1/2, a 400 kV
Estudo de Impacte Ambiental

Resposta ao Pedido de Elementos Adicionais para efeitos de conformidade do EIA

Figura 1 – Apresentação das áreas de trabalho de cada um dos apoios da Linha Elétrica

Folha 39 / 62

MATOS, FONSECA & ASSOCIADOS
ESTUDOS E PROJECTOS LDA



Esquema de Folhas

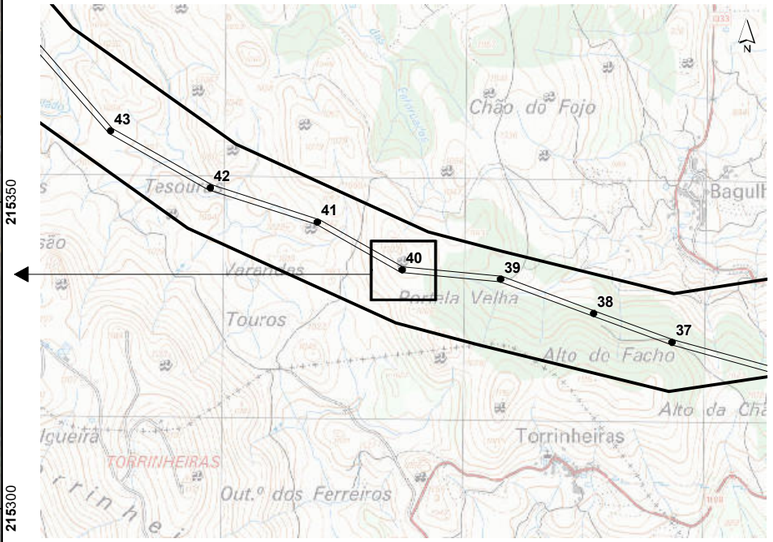

LRBP.VRM 1/2, a 400 kV

- Corredor
- Apoios
- Área de Trabalho

Acessos

- Existente (a manter)
- Existente (a beneficiar)
- Novo

Base cartográfica: Ortofotomapas e levantamento topográfico disponibilizados pela REN, S.A, março de 2020.

Sistema de Coordenadas: ETRS89/PT-TM06
Elipsóide: GRS80
Projeção: Transversa de Mercator

0 — 50 m

Escala: 1/1000

T03819_09_v0_Fig1

Linha Dupla Ribeira de Pena - Vieira do Minho 1/2, a 400 kV
Estudo de Impacte Ambiental

Resposta ao Pedido de Elementos Adicionais para efeitos de conformidade do EIA

Figura 1 – Apresentação das áreas de trabalho de cada um dos apoios da Linha Elétrica

Folha 40 / 62

MATOS, FONSECA & ASSOCIADOS
ESTUDOS E PROJECTOS LDA

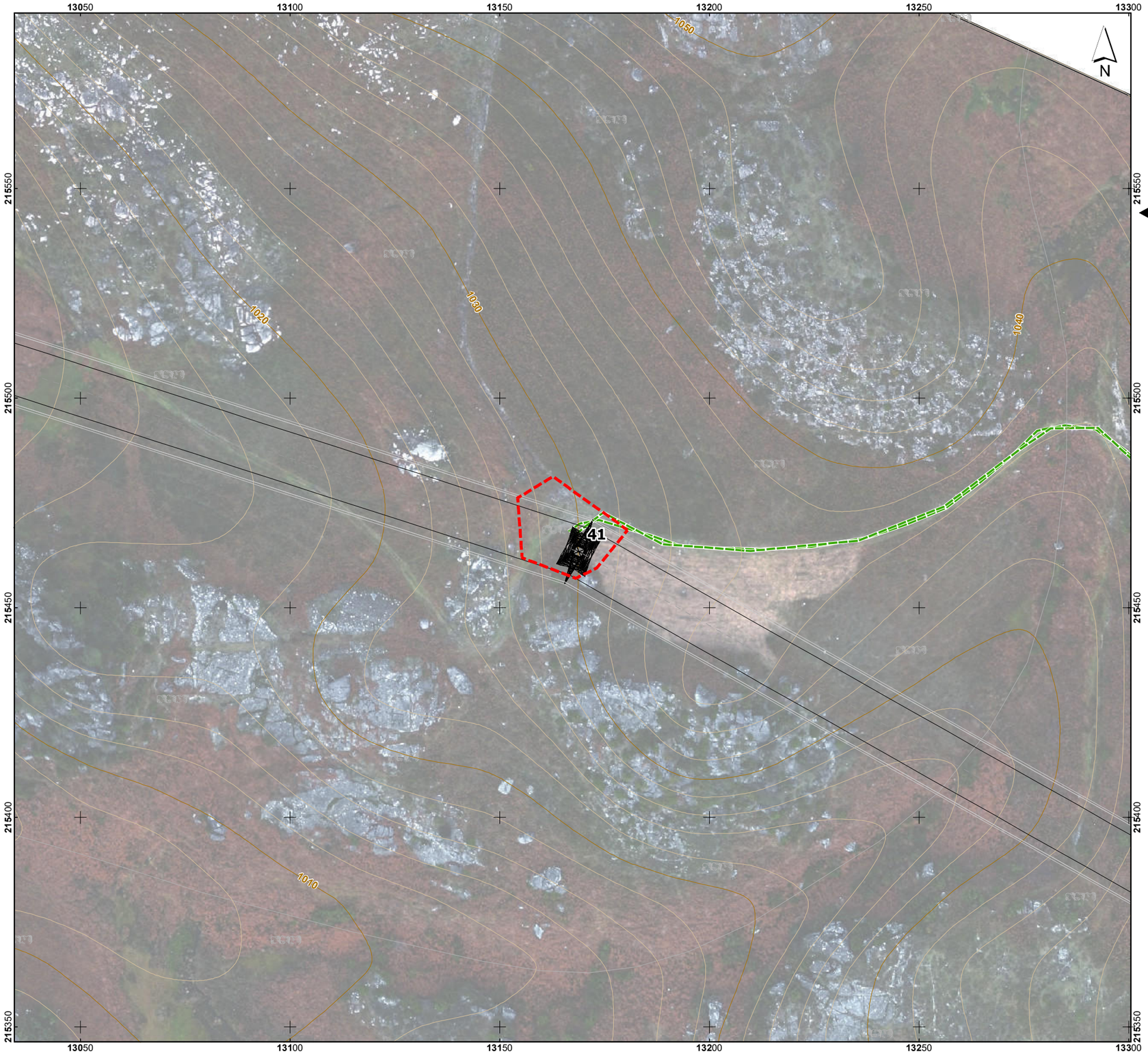

Esquema de Folhas

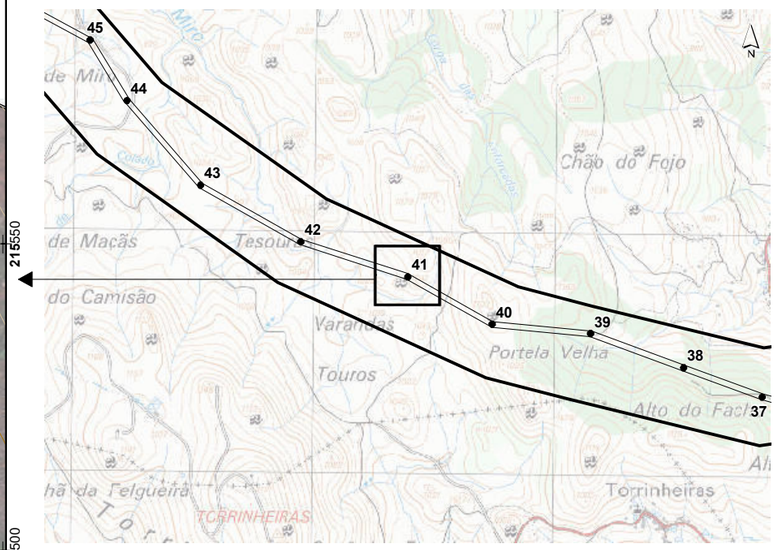

LRBP.VRM 1/2, a 400 kV

- Corredor
- Apoios
- Área de Trabalho

Acessos

- Existente (a manter)
- Existente (a beneficiar)
- Novo

Base cartográfica: Ortofotomapas e levantamento topográfico disponibilizados pela REN, S.A, março de 2020.

Sistema de Coordenadas: ETRS89/PT-TM06
Elipsóide: GRS80
Projeção: Transversa de Mercator

0 — 50 m

Escala: 1/1000

T03819_09_v0_Fig1

REN

Linha Dupla Ribeira de Pena - Vieira do Minho 1/2, a 400 kV
Estudo de Impacte Ambiental

Resposta ao Pedido de Elementos Adicionais para efeitos de conformidade do EIA

Folha 41 / 62

Figura 1 – Apresentação das áreas de trabalho de cada um dos apoios da Linha Elétrica

MATOS, FONSECA & ASSOCIADOS
ESTUDOS E PROJECTOS LDA



Esquema de Folhas

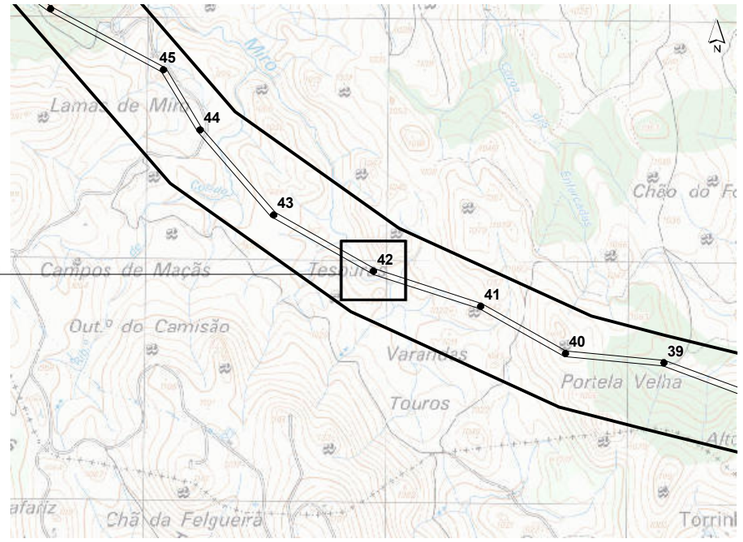

LRBP.VRM 1/2, a 400 kV

- Corredor
- Apoios
- Área de Trabalho

Acessos

- Existente (a manter)
- Existente (a beneficiar)
- Novo

Base cartográfica: Ortofotomapas e levantamento topográfico disponibilizados pela REN, S.A, março de 2020.

Sistema de Coordenadas: ETRS89/PT-TM06
Elipsóide: GRS80
Projeção: Transversa de Mercator

0 — 50 m

Escala: 1/1000

T03819_09_v0_Fig1

REN

Linha Dupla Ribeira de Pena - Vieira do Minho 1/2, a 400 kV
Estudo de Impacte Ambiental

Resposta ao Pedido de Elementos Adicionais para efeitos de conformidade do EIA

Figura 1 – Apresentação das áreas de trabalho de cada um dos apoios da Linha Elétrica

Folha 42 / 62

MATOS, FONSECA & ASSOCIADOS
ESTUDOS E PROJECTOS LDA

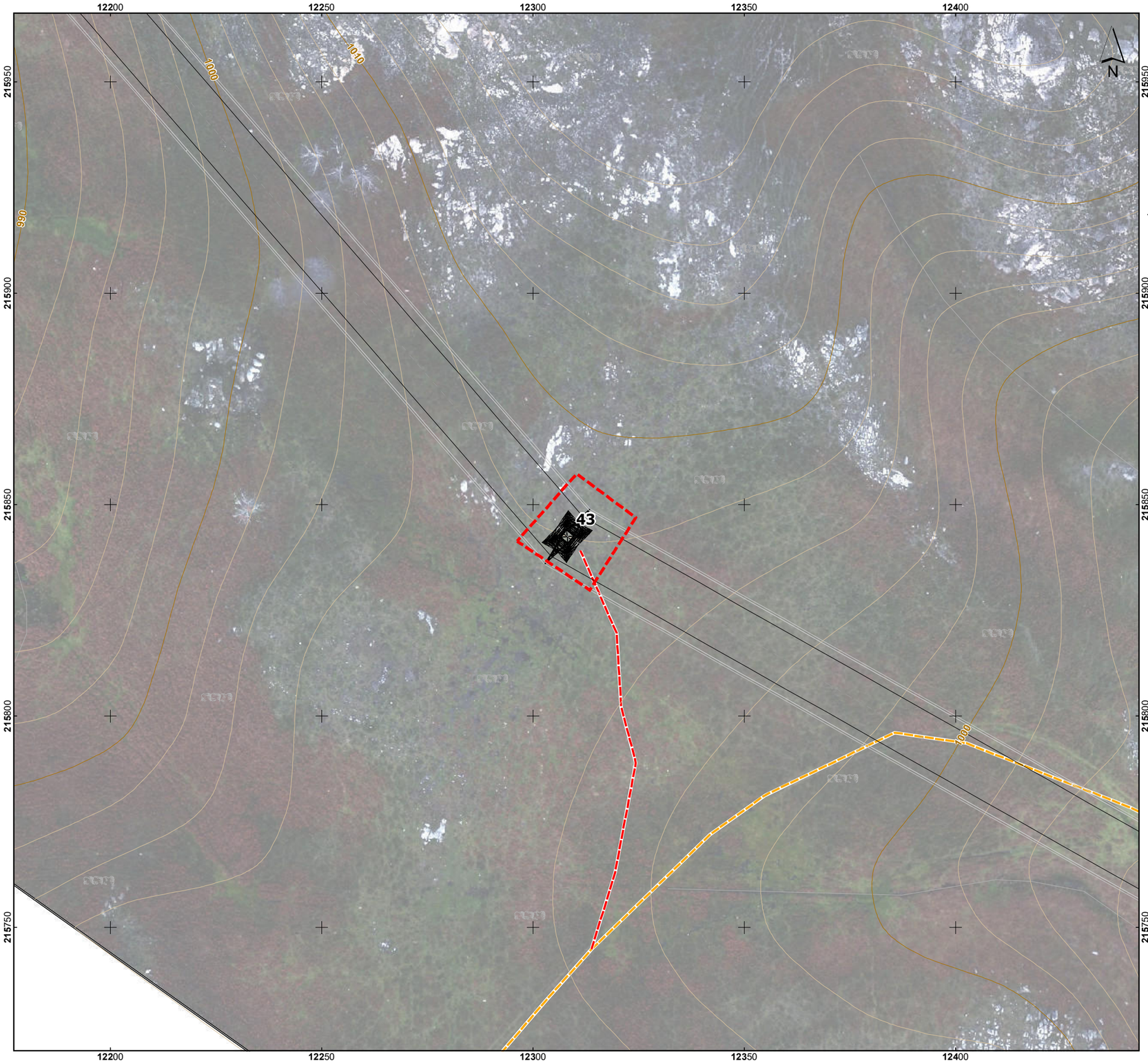

Esquema de Folhas

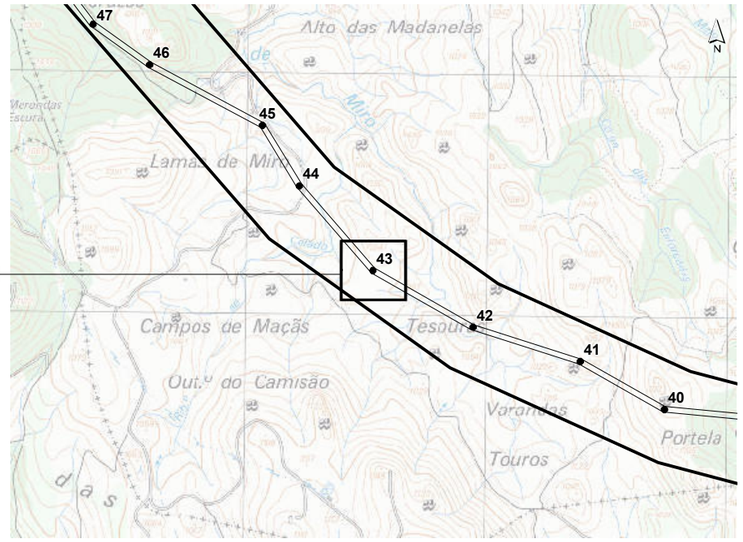

LRBP.VRM 1/2, a 400 kV

- Corredor
- Apoios
- Área de Trabalho

Acessos

- Existente (a manter)
- Existente (a beneficiar)
- Novo

Base cartográfica: Ortofotomapas e levantamento topográfico disponibilizados pela REN, S.A, março de 2020.

Sistema de Coordenadas: ETRS89/PT-TM06
Elipsóide: GRS80
Projeção: Transversa de Mercator

0 — 50 m

Escala: 1/1000

T03819_09_v0_Fig1

REN

Linha Dupla Ribeira de Pena - Vieira do Minho 1/2, a 400 kV
Estudo de Impacte Ambiental

Resposta ao Pedido de Elementos Adicionais para efeitos de conformidade do EIA

Folha 43 / 62

Figura 1 – Apresentação das áreas de trabalho de cada um dos apoios da Linha Elétrica

MATOS, FONSECA & ASSOCIADOS
ESTUDOS E PROJECTOS LDA

Esquema de Folhas

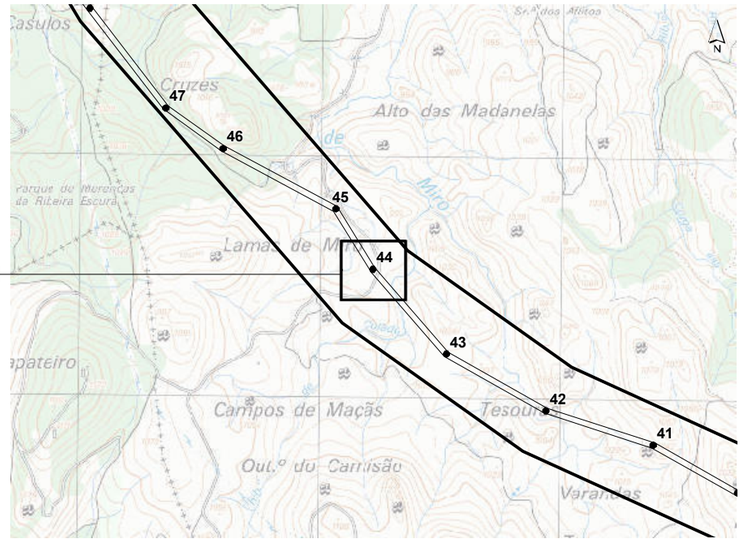

LRBP.VRM 1/2, a 400 kV

- Corredor
- Apoios
- Área de Trabalho

Acessos

- Existente (a manter)
- Existente (a beneficiar)
- Novo

Base cartográfica: Ortofotomapas e levantamento topográfico disponibilizados pela REN, S.A, março de 2020.

Sistema de Coordenadas: ETRS89/PT-TM06
Elipsóide: GRS80
Projeção: Transversa de Mercator

0 — 50 m

Escala: 1/1000

T03819_09_v0_Fig1

REN

Linha Dupla Ribeira de Pena - Vieira do Minho 1/2, a 400 kV
Estudo de Impacte Ambiental

Resposta ao Pedido de Elementos Adicionais para efeitos de conformidade do EIA

Figura 1 – Apresentação das áreas de trabalho de cada um dos apoios da Linha Elétrica

MATOS, FONSECA & ASSOCIADOS
ESTUDOS E PROJECTOS LDA

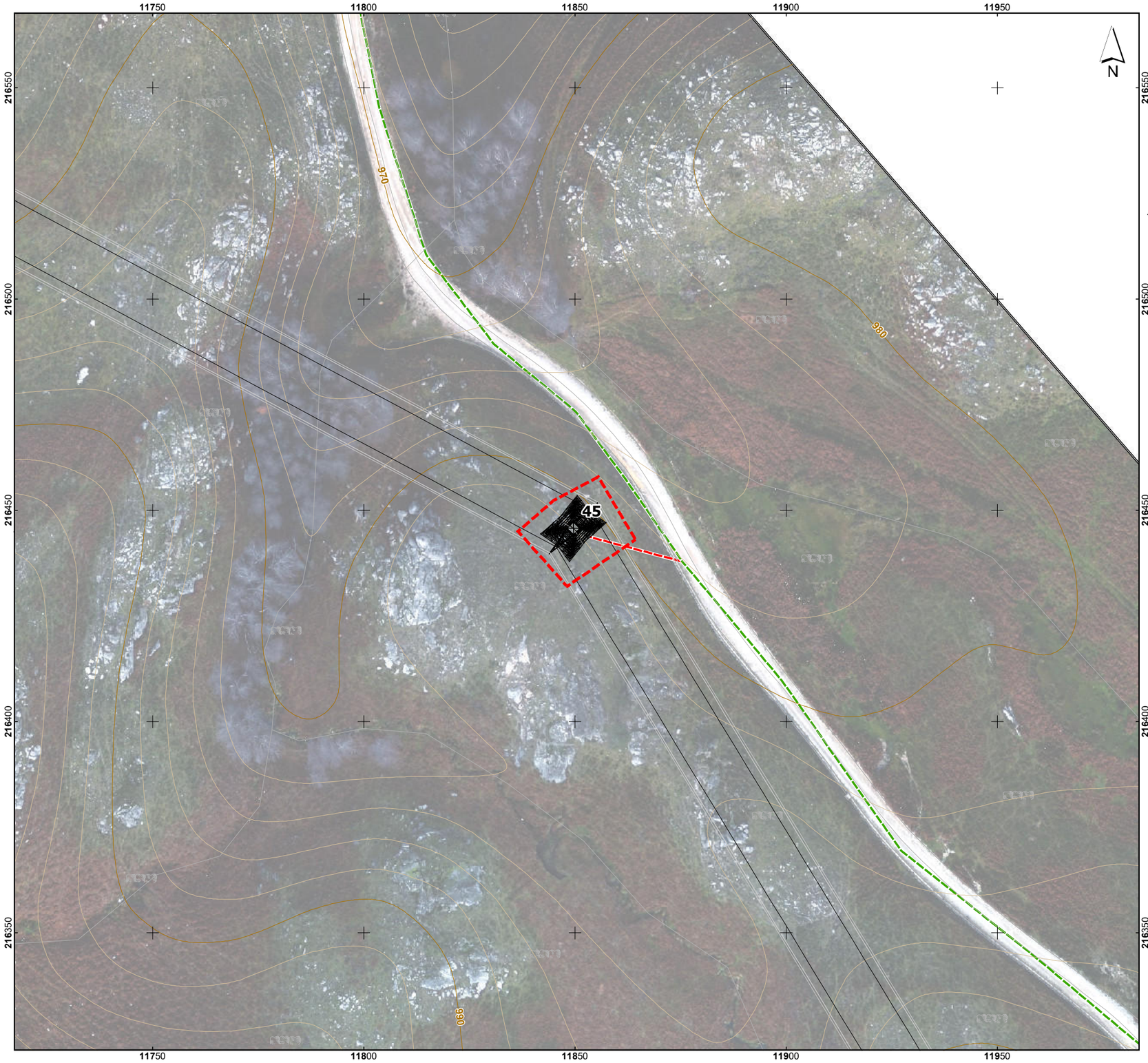

Esquema de Folhas

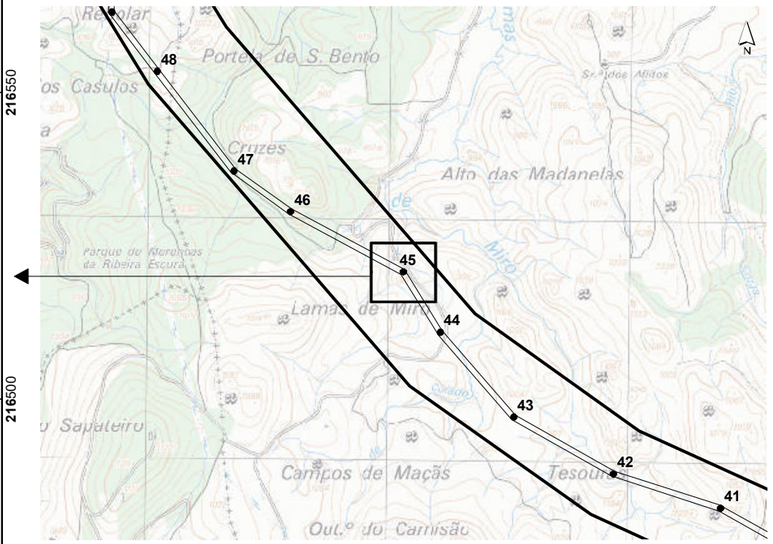

LRBP.VRM 1/2, a 400 kV

- Corredor
- Apoios
- Área de Trabalho

Acessos

- Existente (a manter)
- Existente (a beneficiar)
- Novo

Base cartográfica: Ortofotomapas e levantamento topográfico disponibilizados pela REN, S.A, março de 2020.

Sistema de Coordenadas: ETRS89/PT-TM06
Elipsóide: GRS80
Projeção: Transversa de Mercator

0 — 50 m

Escala: 1/1000

T03819_09_v0_Fig1

REN

Linha Dupla Ribeira de Pena - Vieira do Minho 1/2, a 400 kV
Estudo de Impacte Ambiental

Resposta ao Pedido de Elementos Adicionais para efeitos de conformidade do EIA

Figura 1 – Apresentação das áreas de trabalho de cada um dos apoios da Linha Elétrica

Folha 45 / 62

MATOS, FONSECA & ASSOCIADOS
ESTUDOS E PROJECTOS LDA

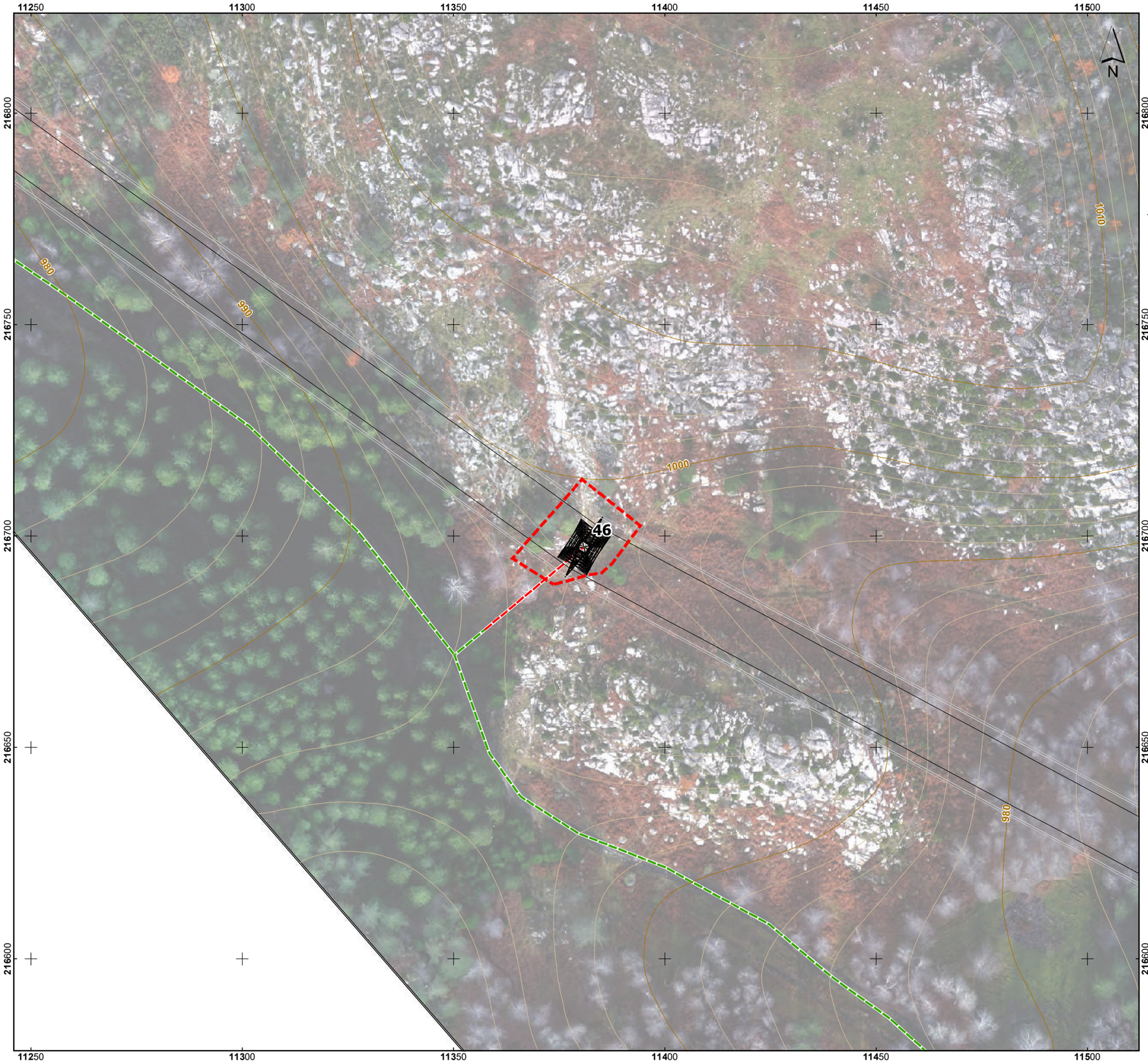

Esquema de Folhas

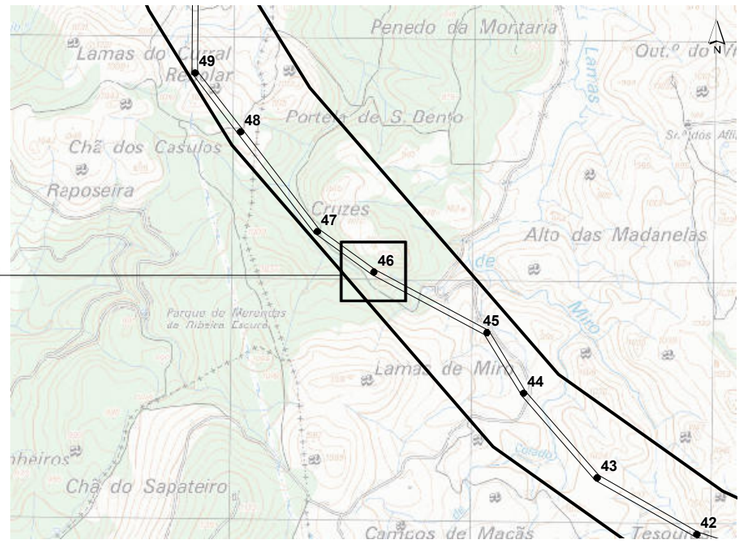

LRBP.VRM 1/2, a 400 kV

- Corredor
- Apoios
- Área de Trabalho

Acessos

- Existente (a manter)
- Existente (a beneficiar)
- Novo

Base cartográfica: Ortofotomapas e levantamento topográfico disponibilizados pela REN, S.A, março de 2020.

Sistema de Coordenadas: ETRS89/PT-TM06
Elipsóide: GRS80
Projeção: Transversa de Mercator

0 — 50 m

Escala: 1/1000

T03819_09_v0_Fig1

REN

Linha Dupla Ribeira de Pena - Vieira do Minho 1/2, a 400 kV
Estudo de Impacte Ambiental

Resposta ao Pedido de Elementos Adicionais para efeitos de conformidade do EIA

Figura 1 – Apresentação das áreas de trabalho de cada um dos apoios da Linha Elétrica

Folha 46 / 62

MATOS, FONSECA & ASSOCIADOS
ESTUDOS E PROJECTOS LDA

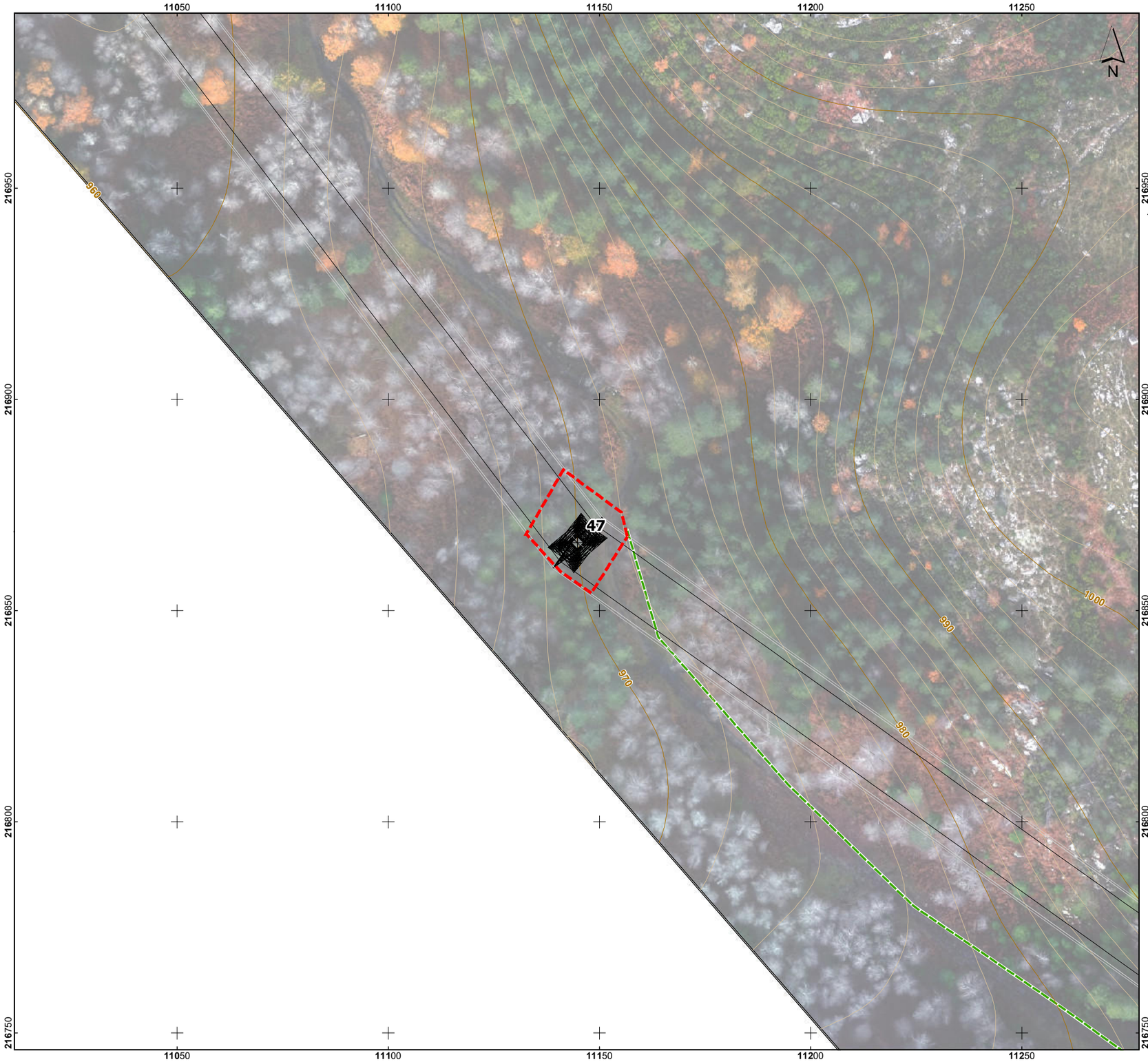

Esquema de Folhas

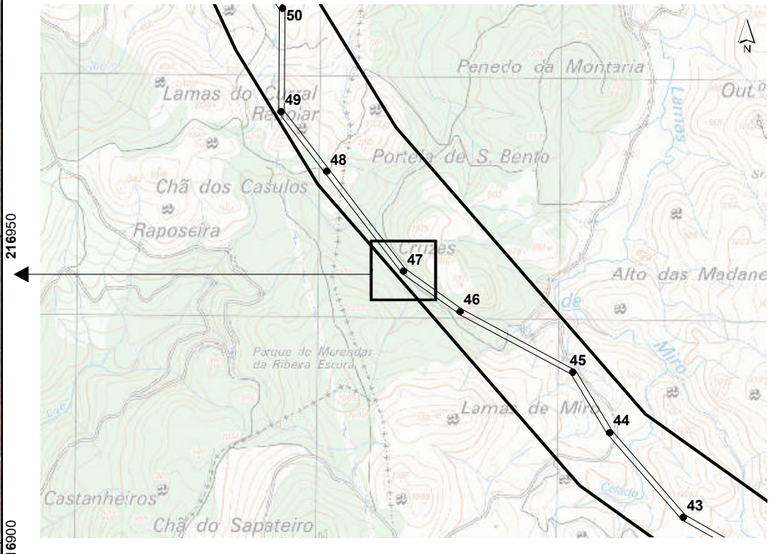

LRBP.VRM 1/2, a 400 kV

- Corredor
- Apoios
- Área de Trabalho

Acessos

- Existente (a manter)
- Existente (a beneficiar)
- Novo

Base cartográfica: Ortofotomapas e levantamento topográfico disponibilizados pela REN, S.A, março de 2020.

Sistema de Coordenadas: ETRS89/PT-TM06
Elipsóide: GRS80
Projeção: Transversa de Mercator

0 — 50 m

Escala: 1/1000

T03819_09_v0_Fig1

REN

Linha Dupla Ribeira de Pena - Vieira do Minho 1/2, a 400 kV
Estudo de Impacte Ambiental

Resposta ao Pedido de Elementos Adicionais para efeitos de conformidade do EIA

Figura 1 – Apresentação das áreas de trabalho de cada um dos apoios da Linha Elétrica

Folha 47 / 62

MATOS, FONSECA & ASSOCIADOS
ESTUDOS E PROJECTOS LDA

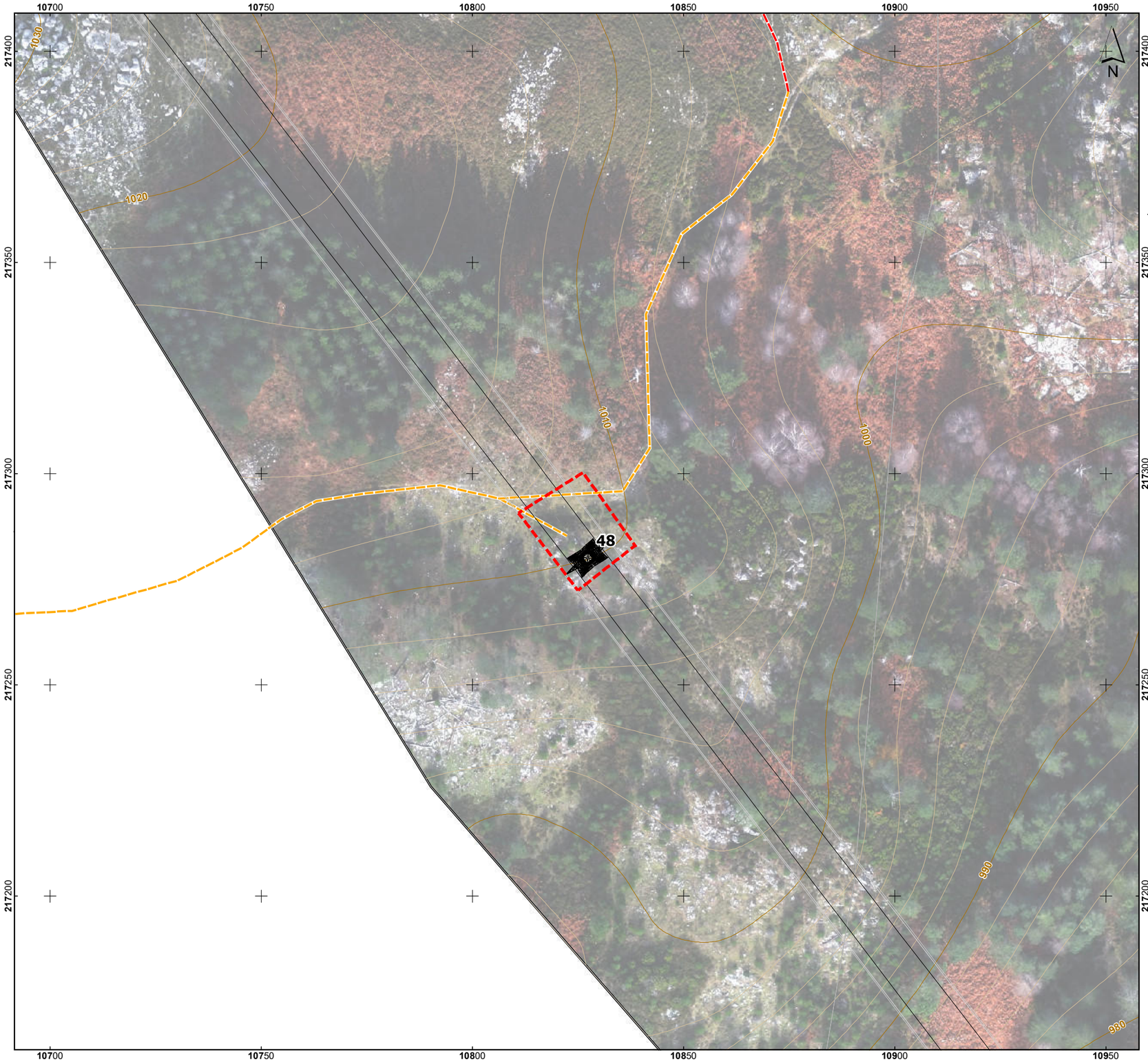

Esquema de Folhas

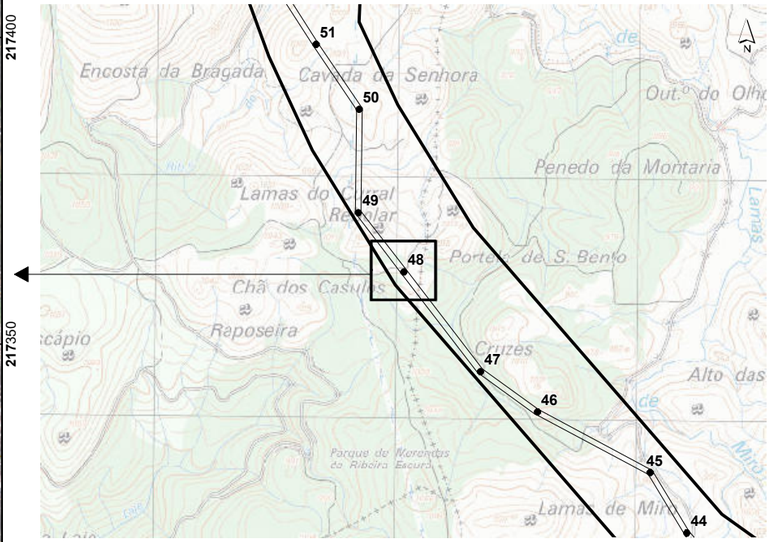

LRBP.VRM 1/2, a 400 kV

- Corredor
- Apoios
- Área de Trabalho

Acessos

- Existente (a manter)
- Existente (a beneficiar)
- Novo

Base cartográfica: Ortofotomapas e levantamento topográfico disponibilizados pela REN, S.A, março de 2020.

Sistema de Coordenadas: ETRS89/PT-TM06
Elipsóide: GRS80
Projeção: Transversa de Mercator

0 — 50 m

Escala: 1/1000

T03819_09_v0_Fig1

Linha Dupla Ribeira de Pena - Vieira do Minho 1/2, a 400 kV
Estudo de Impacte Ambiental

Resposta ao Pedido de Elementos Adicionais para efeitos de conformidade do EIA

Figura 1 – Apresentação das áreas de trabalho de cada um dos apoios da Linha Elétrica

Folha 48 / 62

MATOS, FONSECA & ASSOCIADOS
ESTUDOS E PROJECTOS LDA

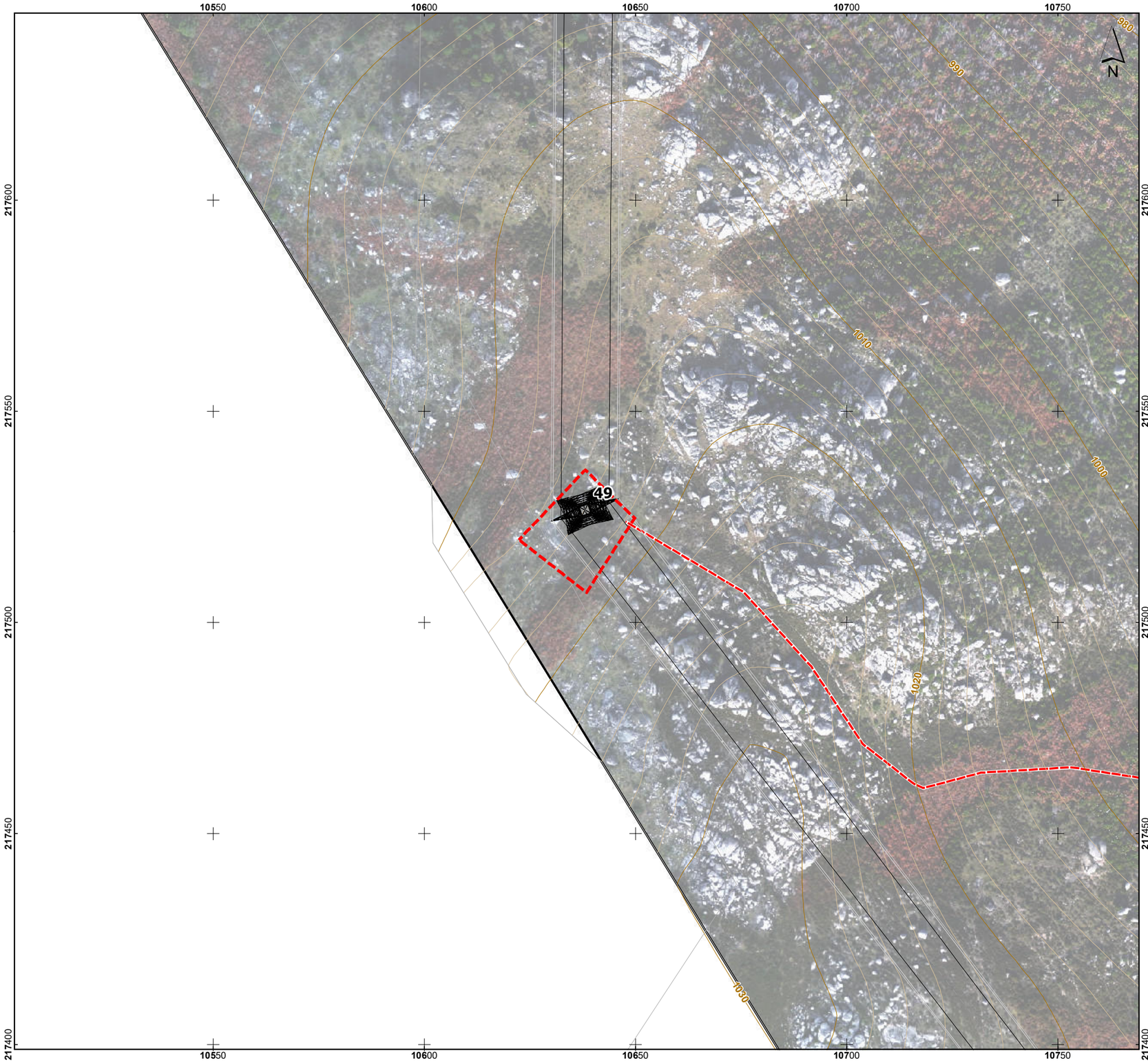

Esquema de Folhas

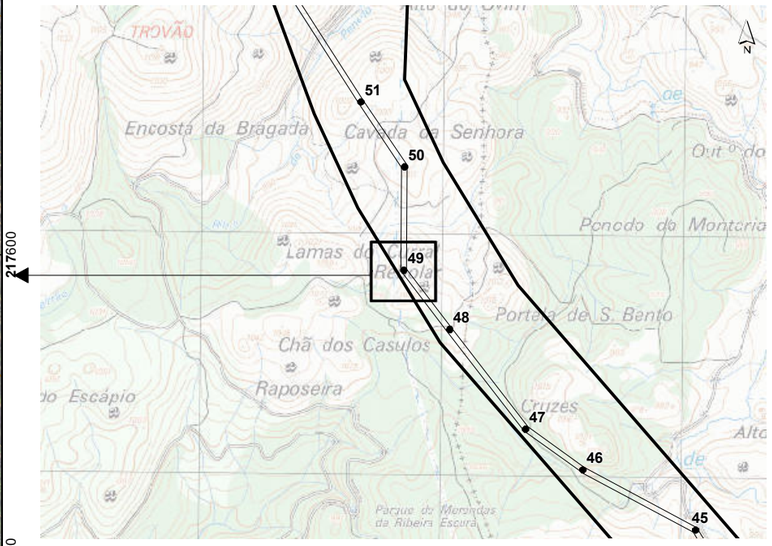

LRBP.VRM 1/2, a 400 kV

- Corredor
- Apoios
- Área de Trabalho

Acessos

- Existente (a manter)
- Existente (a beneficiar)
- Novo

Base cartográfica: Ortofotomapas e levantamento topográfico disponibilizados pela REN, S.A, março de 2020.

Sistema de Coordenadas: ETRS89/PT-TM06
Elipsóide: GRS80
Projeção: Transversa de Mercator

0 — 50 m

Escala: 1/1000

T03819_09_v0_Fig1

REN

Linha Dupla Ribeira de Pena - Vieira do Minho 1/2, a 400 kV
Estudo de Impacte Ambiental

Resposta ao Pedido de Elementos Adicionais para efeitos de conformidade do EIA

Figura 1 – Apresentação das áreas de trabalho de cada um dos apoios da Linha Elétrica

MATOS, FONSECA & ASSOCIADOS
ESTUDOS E PROJECTOS LDA

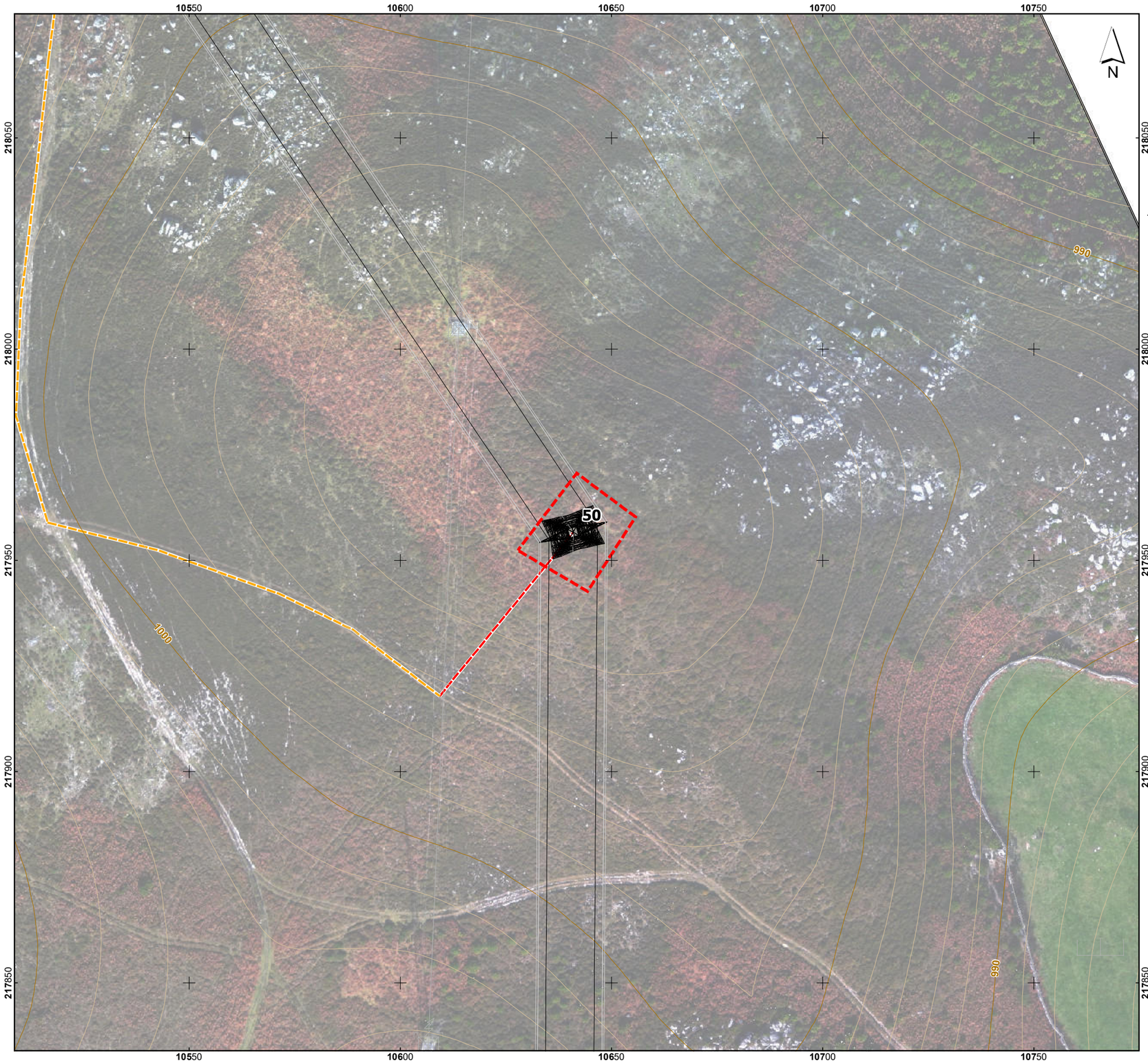

Esquema de Folhas

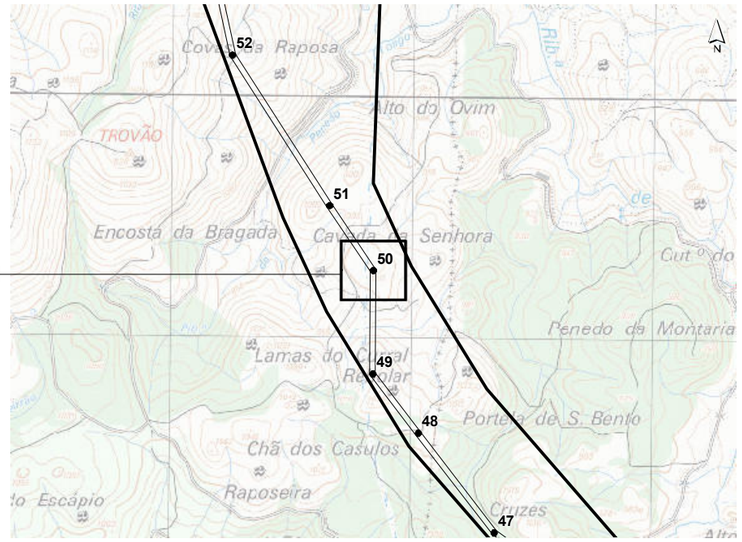

LRBP.VRM 1/2, a 400 kV

- Corredor
- Apoios
- Área de Trabalho

Acessos

- Existente (a manter)
- Existente (a beneficiar)
- Novo

Base cartográfica: Ortofotomapas e levantamento topográfico disponibilizados pela REN, S.A, março de 2020.

Sistema de Coordenadas: ETRS89/PT-TM06
Elipsóide: GRS80
Projeção: Transversa de Mercator

0 — 50 m

Escala: 1/1000

T03819_09_v0_Fig1

REN

Linha Dupla Ribeira de Pena - Vieira do Minho 1/2, a 400 kV
Estudo de Impacte Ambiental

Resposta ao Pedido de Elementos Adicionais para efeitos de conformidade do EIA

Figura 1 – Apresentação das áreas de trabalho de cada um dos apoios da Linha Elétrica

MATOS, FONSECA & ASSOCIADOS
ESTUDOS E PROJECTOS LDA



Esquema de Folhas

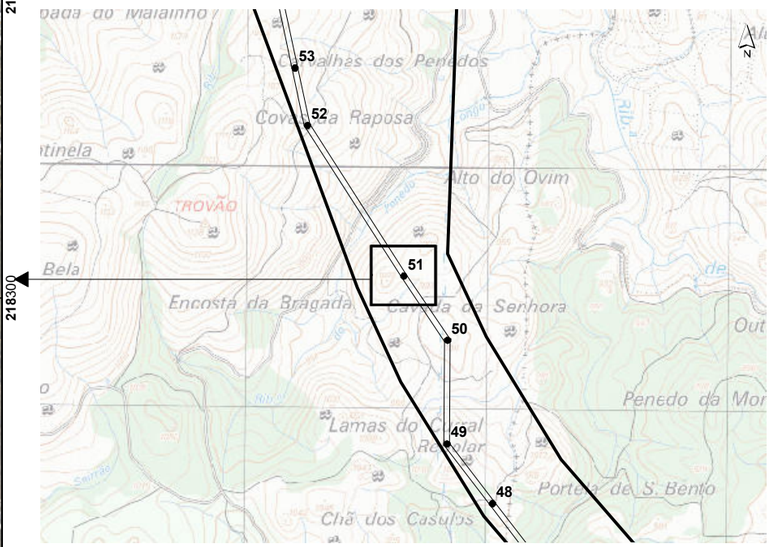

LRBP.VRM 1/2, a 400 kV

- Corredor
- Apoios
- Área de Trabalho

Acessos

- Existente (a manter)
- Existente (a beneficiar)
- Novo

Base cartográfica: Ortofotomapas e levantamento topográfico disponibilizados pela REN, S.A, março de 2020.

Sistema de Coordenadas: ETRS89/PT-TM06
Elipsóide: GRS80
Projeção: Transversa de Mercator

0 — 50 m

Escala: 1/1000

T03819_09_v0_Fig1

REN

Linha Dupla Ribeira de Pena - Vieira do Minho 1/2, a 400 kV
Estudo de Impacte Ambiental

Resposta ao Pedido de Elementos Adicionais para efeitos de conformidade do EIA

Folha 51 / 62

Figura 1 – Apresentação das áreas de trabalho de cada um dos apoios da Linha Elétrica

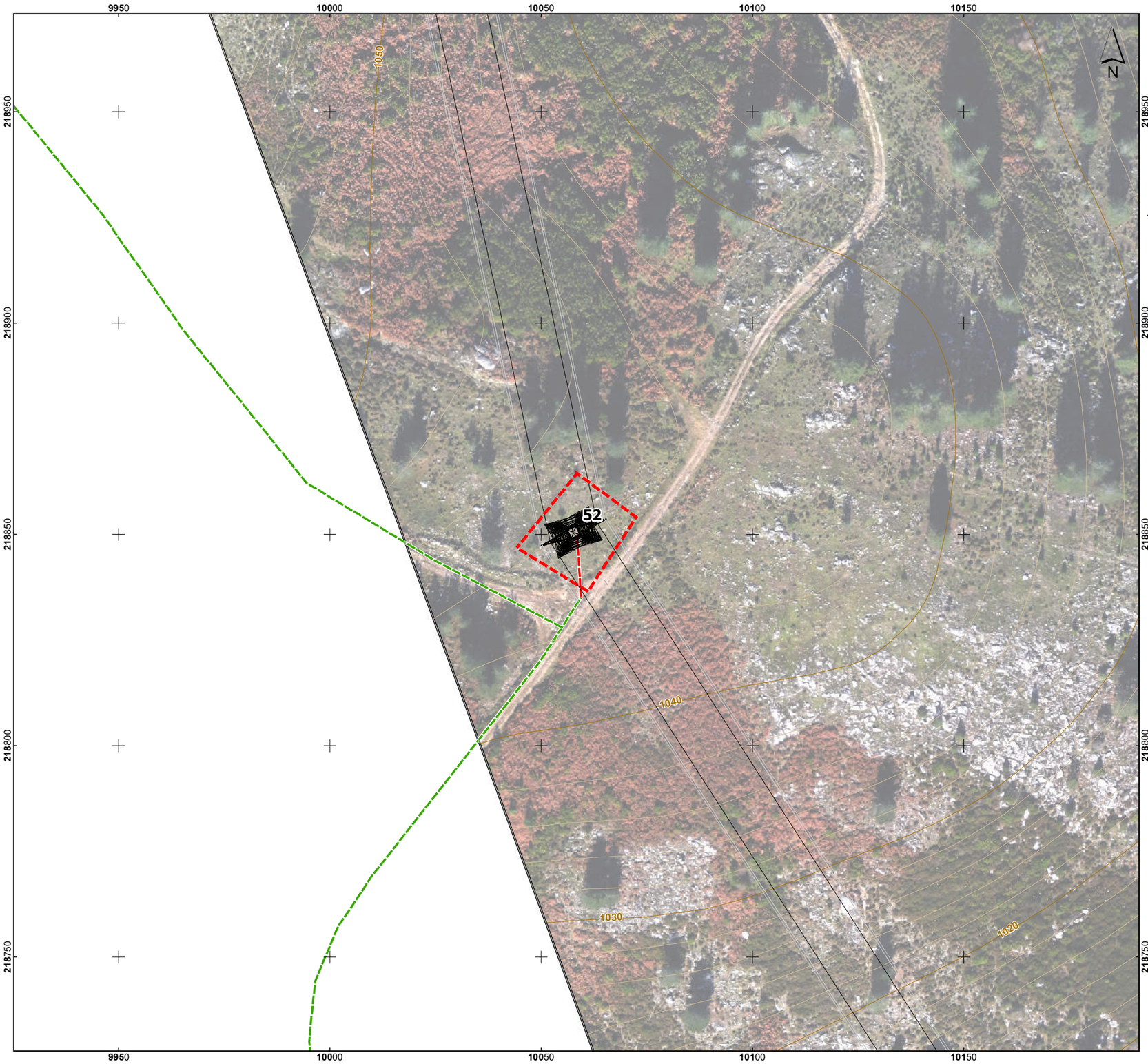

Esquema de Folhas

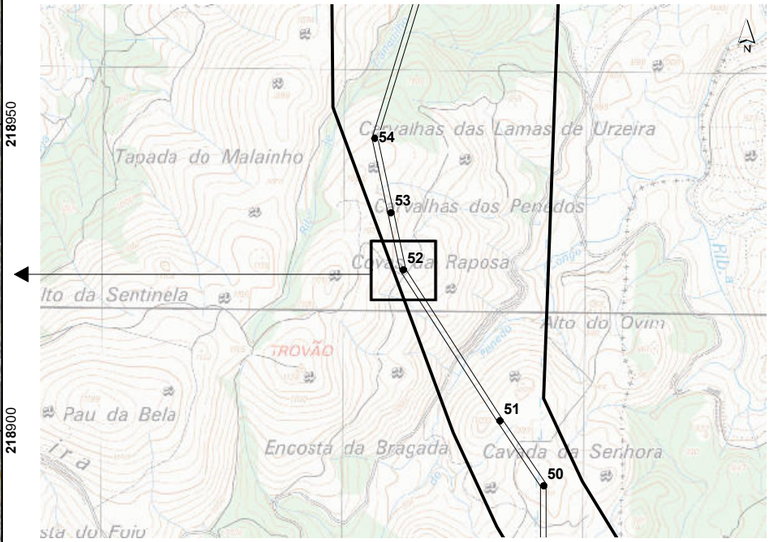

LRBP.VRM 1/2, a 400 kV

- Corredor
- Apoios
- Área de Trabalho

Acessos

- Existente (a manter)
- Existente (a beneficiar)
- Novo

Base cartográfica: Ortofotomapas e levantamento topográfico disponibilizados pela REN, S.A, março de 2020.

Sistema de Coordenadas: ETRS89/PT-TM06
Elipsóide: GRS80
Projeção: Transversa de Mercator

0 — 50 m

Escala: 1/1000

T03819_09_v0_Fig1

Linha Dupla Ribeira de Pena - Vieira do Minho 1/2, a 400 kV
Estudo de Impacte Ambiental

Resposta ao Pedido de Elementos Adicionais para efeitos de conformidade do EIA

Figura 1 – Apresentação das áreas de trabalho de cada um dos apoios da Linha Elétrica

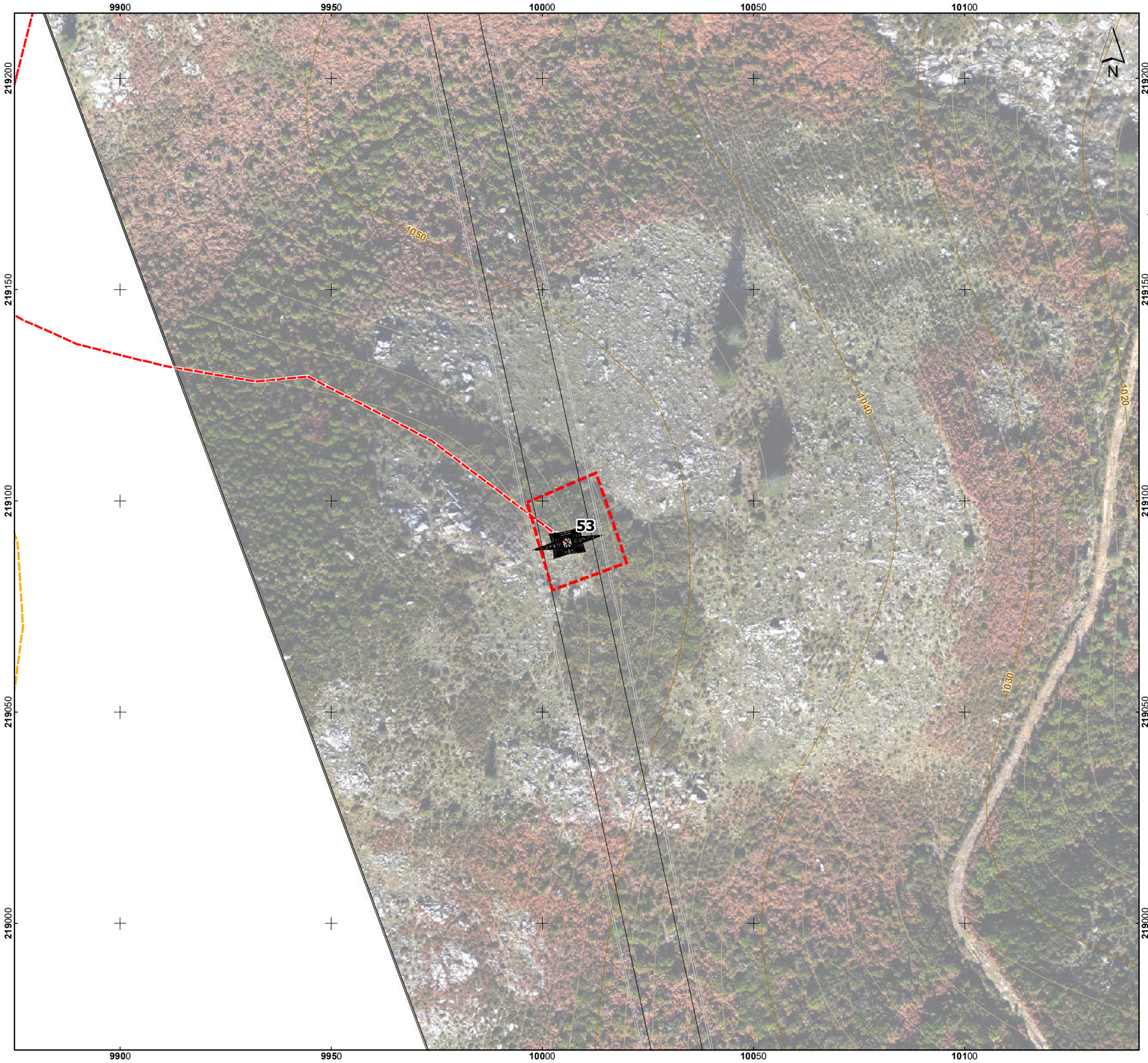

Esquema de Folhas

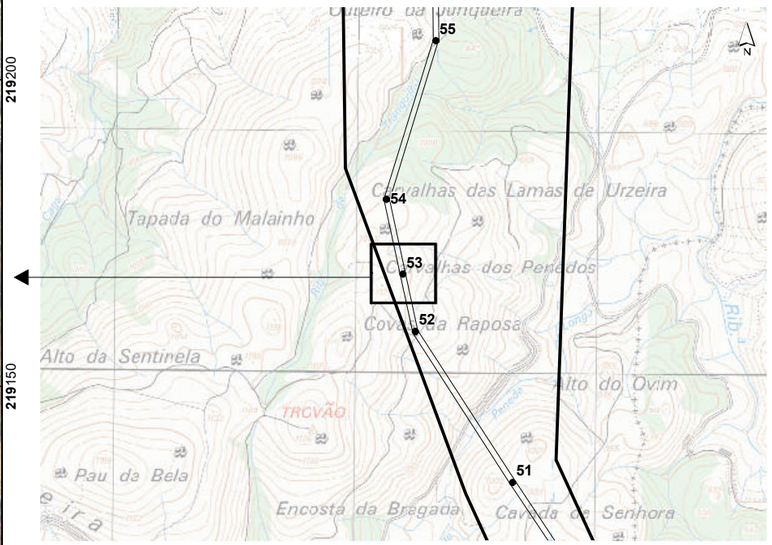

LRBP.VRM 1/2, a 400 kV

- Corredor
- Apoios
- Área de Trabalho

Acessos

- Existente (a manter)
- Existente (a beneficiar)
- Novo

Base cartográfica: Ortofotomapas e levantamento topográfico disponibilizados pela REN, S.A, março de 2020.

Sistema de Coordenadas: ETRS89/PT-TM06
Elipsóide: GRS80
Projeção: Transversa de Mercator

0 — 50 m

Escala: 1/1000

T03819_09_v0_Fig1

Linha Dupla Ribeira de Pena - Vieira do Minho 1/2, a 400 kV
Estudo de Impacte Ambiental

Resposta ao Pedido de Elementos Adicionais para efeitos de conformidade do EIA

Folha 53 / 62

Figura 1 – Apresentação das áreas de trabalho de cada um dos apoios da Linha Elétrica

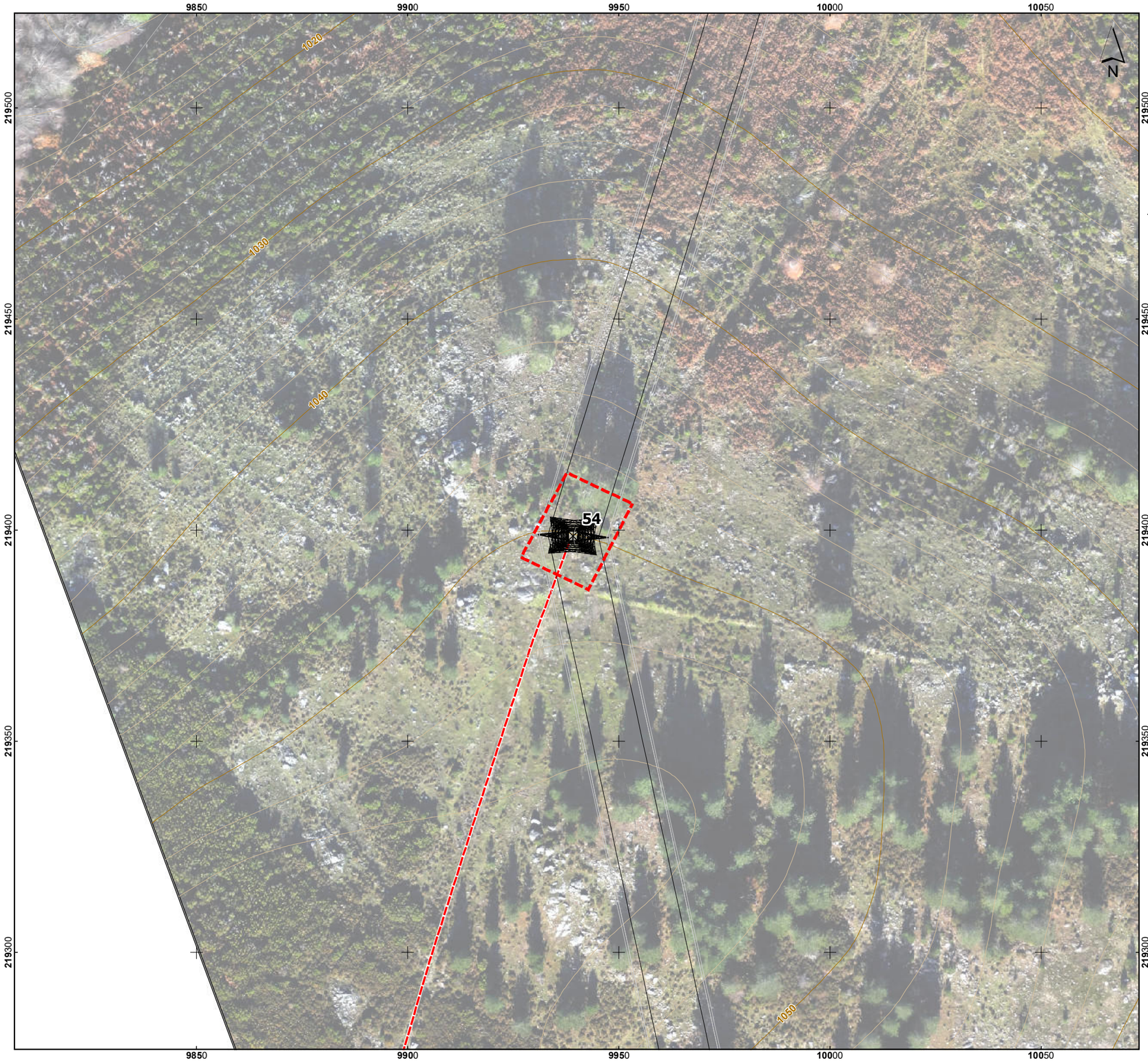

Esquema de Folhas

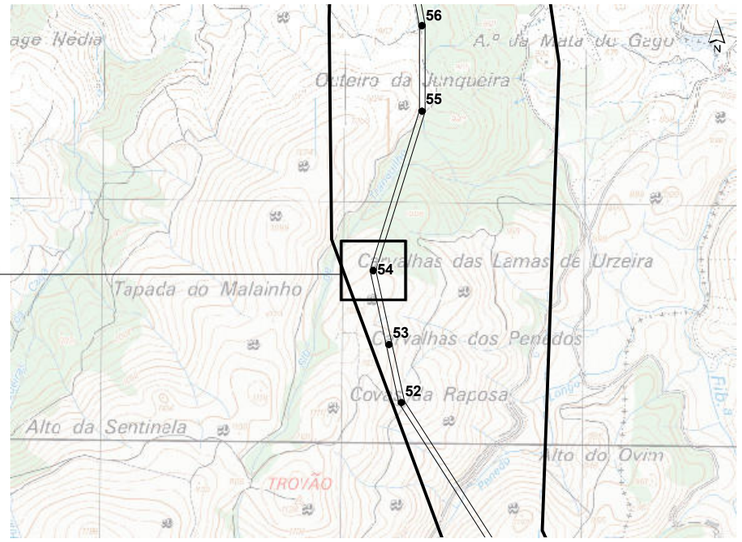

LRBP.VRM 1/2, a 400 kV

- Corredor
- Apoios
- Área de Trabalho

Acessos

- Existente (a manter)
- Existente (a beneficiar)
- Novo

Base cartográfica: Ortofotomapas e levantamento topográfico disponibilizados pela REN, S.A, março de 2020.

Sistema de Coordenadas: ETRS89/PT-TM06
Elipsóide: GRS80
Projeção: Transversa de Mercator

0 — 50 m

Escala: 1/1000

T03819_09_v0_Fig1

REN

Linha Dupla Ribeira de Pena - Vieira do Minho 1/2, a 400 kV
Estudo de Impacte Ambiental

Resposta ao Pedido de Elementos Adicionais para efeitos de conformidade do EIA

Figura 1 – Apresentação das áreas de trabalho de cada um dos apoios da Linha Elétrica



Esquema de Folhas

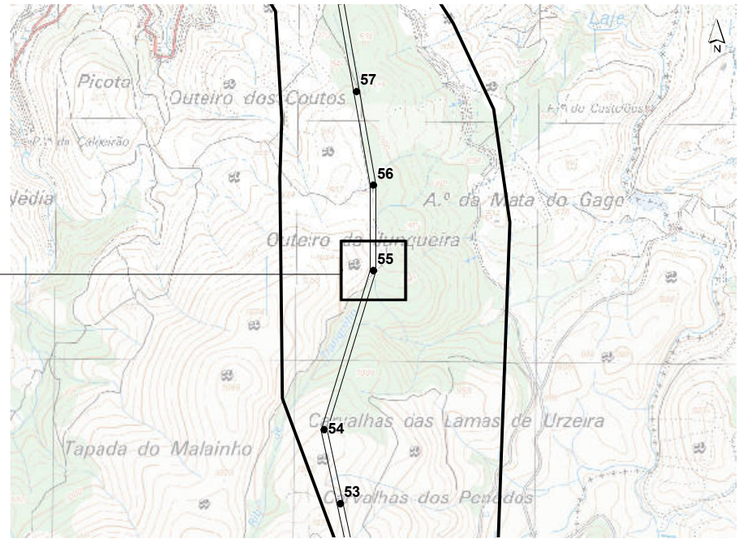

LRBP.VRM 1/2, a 400 kV

- Corredor
- Apoios
- Área de Trabalho

Acessos

- Existente (a manter)
- Existente (a beneficiar)
- Novo

Base cartográfica: Ortofotomapas e levantamento topográfico disponibilizados pela REN, S.A, março de 2020.

Sistema de Coordenadas: ETRS89/PT-TM06
Elipsóide: GRS80
Projeção: Transversa de Mercator

0 — 50 m

Escala: 1/1000

T03819_09_v0_Fig1

REN

Linha Dupla Ribeira de Pena - Vieira do Minho 1/2, a 400 kV
Estudo de Impacte Ambiental

Resposta ao Pedido de Elementos Adicionais para efeitos de conformidade do EIA

Figura 1 – Apresentação das áreas de trabalho de cada um dos apoios da Linha Elétrica



Esquema de Folhas

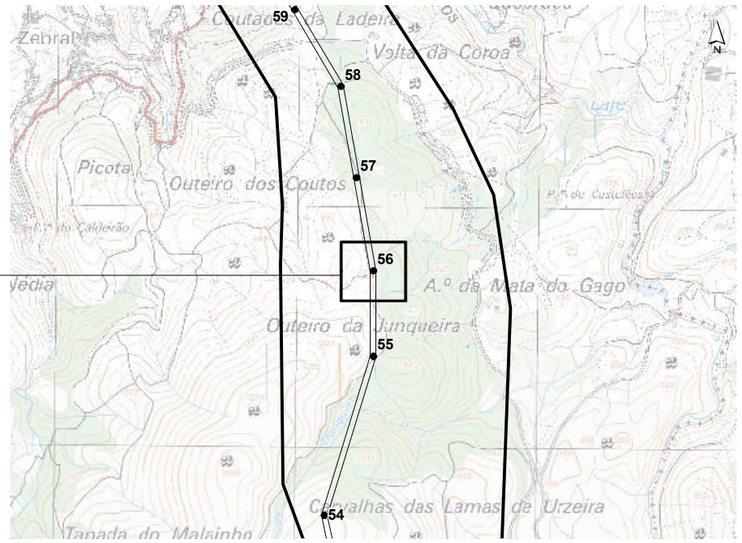

LRBP.VRM 1/2, a 400 kV

- Corredor
- Apoios
- Área de Trabalho

Acessos

- Existente (a manter)
- Existente (a beneficiar)
- Novo

Base cartográfica: Ortofotomapas e levantamento topográfico disponibilizados pela REN, S.A, março de 2020.

Sistema de Coordenadas: ETRS89/PT-TM06
Elipsóide: GRS80
Projeção: Transversa de Mercator

0 — 50 m

Escala: 1/1000

T03819_09_v0_Fig1

Linha Dupla Ribeira de Pena - Vieira do Minho 1/2, a 400 kV
Estudo de Impacte Ambiental

Resposta ao Pedido de Elementos Adicionais para efeitos de conformidade do EIA

Folha 56 / 62

Figura 1 – Apresentação das áreas de trabalho de cada um dos apoios da Linha Elétrica

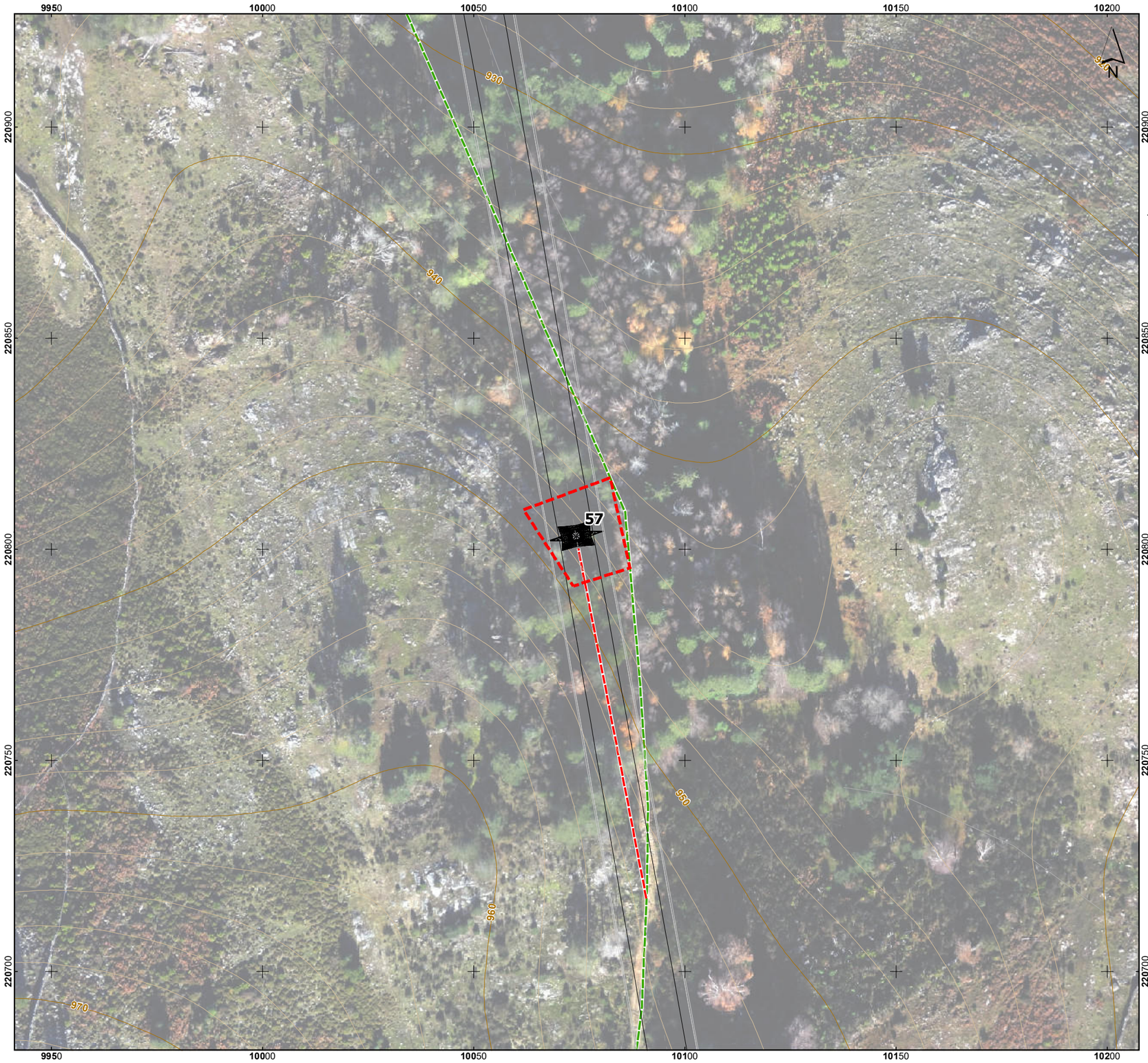

Esquema de Folhas

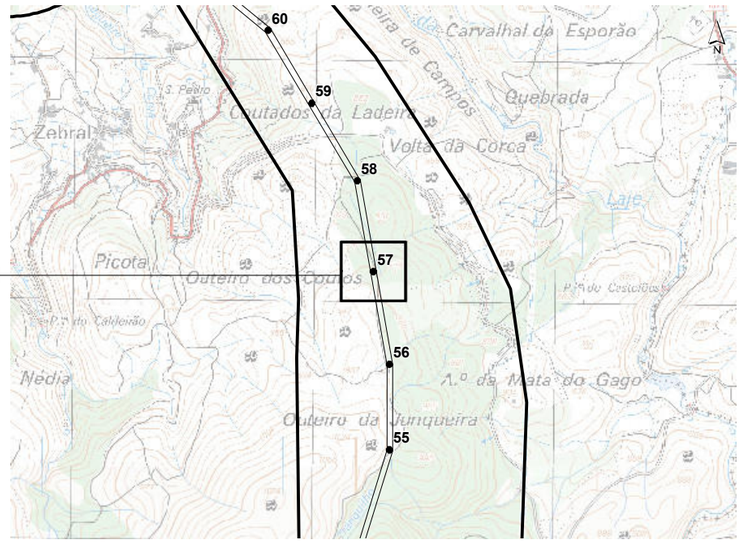

LRBP.VRM 1/2, a 400 kV

- Corredor
- Apoios
- Área de Trabalho

Acessos

- Existente (a manter)
- Existente (a beneficiar)
- Novo

Base cartográfica: Ortofotomapas e levantamento topográfico disponibilizados pela REN, S.A, março de 2020.

Sistema de Coordenadas: ETRS89/PT-TM06
Elipsóide: GRS80
Projeção: Transversa de Mercator

0 — 50 m

Escala: 1/1000

T03819_09_v0_Fig1

Linha Dupla Ribeira de Pena - Vieira do Minho 1/2, a 400 kV
Estudo de Impacte Ambiental

Resposta ao Pedido de Elementos Adicionais para efeitos de conformidade do EIA

Folha 57 / 62

Figura 1 – Apresentação das áreas de trabalho de cada um dos apoios da Linha Elétrica



Esquema de Folhas

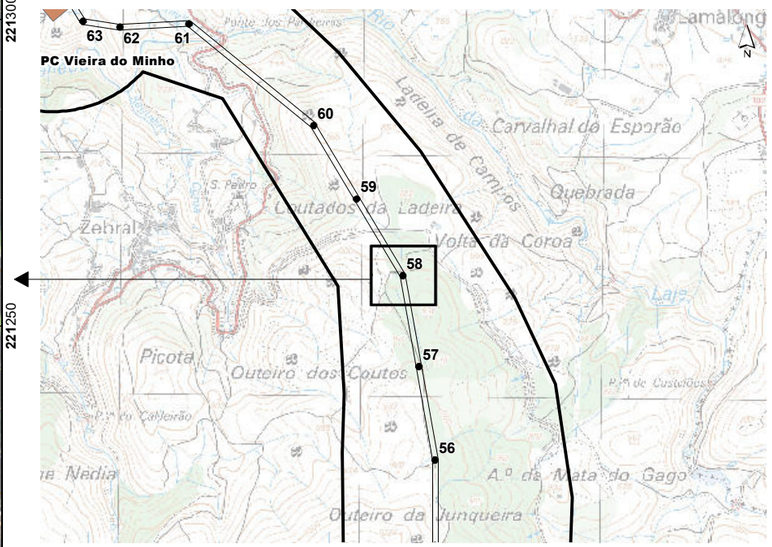

LRBP.VRM 1/2, a 400 kV

- Corredor
- Apoios
- Área de Trabalho

Acessos

- Existente (a manter)
- Existente (a beneficiar)
- Novo

Base cartográfica: Ortofotomapas e levantamento topográfico disponibilizados pela REN, S.A, março de 2020.

Sistema de Coordenadas: ETRS89/PT-TM06
Elipsóide: GRS80
Projeção: Transversa de Mercator

0 — 50 m

Escala: 1/1000

T03819_09_v0_Fig1

Linha Dupla Ribeira de Pena - Vieira do Minho 1/2, a 400 kV
Estudo de Impacte Ambiental

Resposta ao Pedido de Elementos Adicionais para efeitos de conformidade do EIA

Figura 1 – Apresentação das áreas de trabalho de cada um dos apoios da Linha Elétrica

Folha 58 / 62

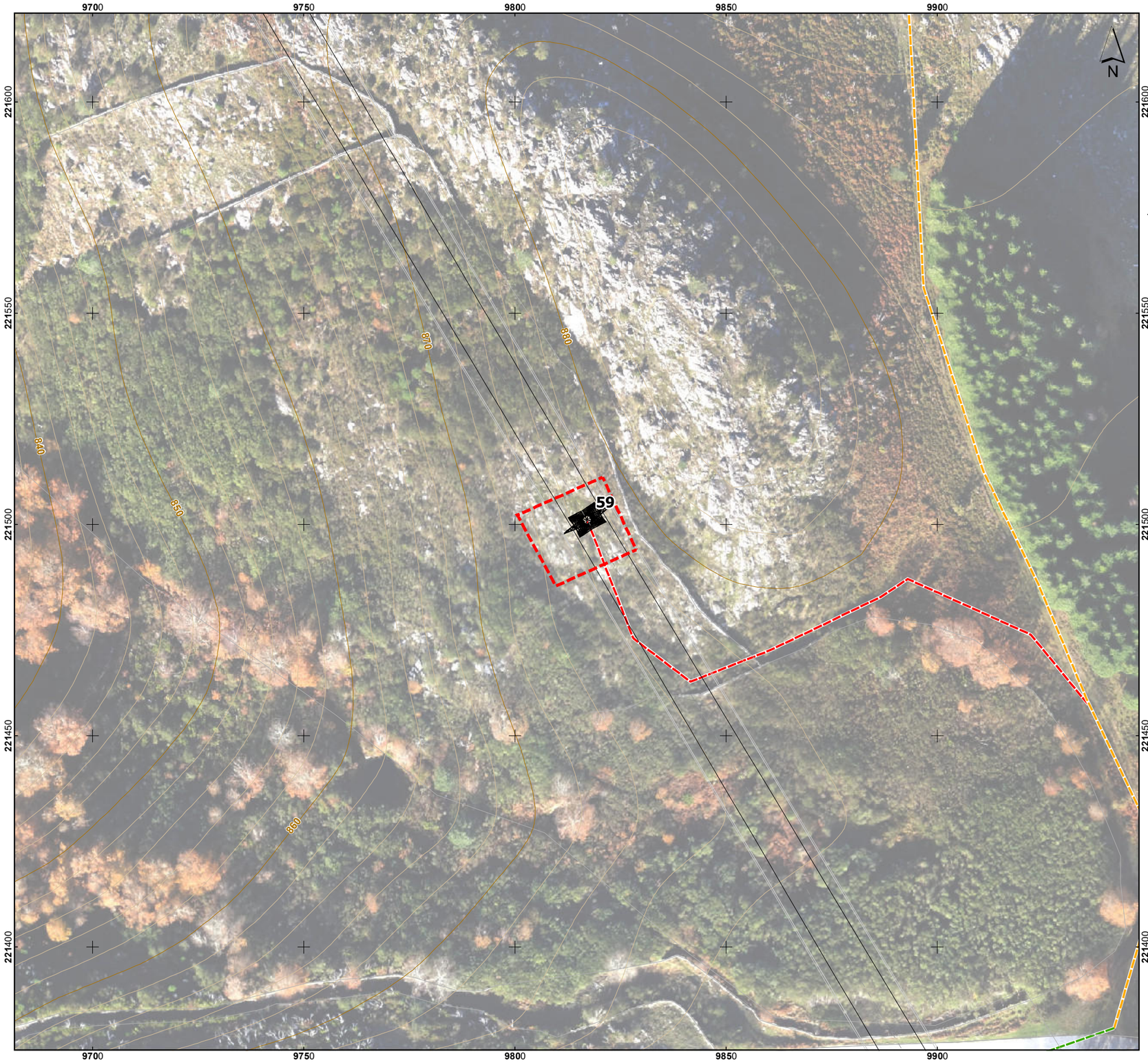

Esquema de Folhas

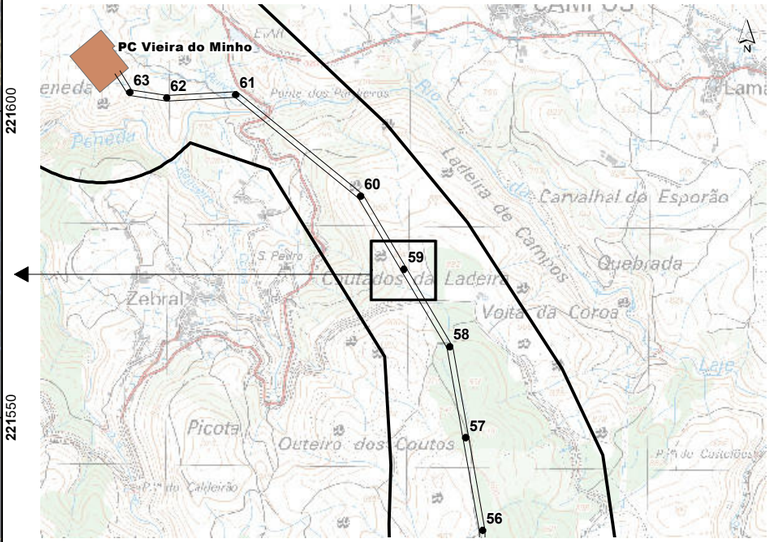

LRBP.VRM 1/2, a 400 kV

- Corredor
- Apoios
- Área de Trabalho

Acessos

- Existente (a manter)
- Existente (a beneficiar)
- Novo

Base cartográfica: Ortofotomapas e levantamento topográfico disponibilizados pela REN, S.A, março de 2020.

Sistema de Coordenadas: ETRS89/PT-TM06
Elipsóide: GRS80
Projeção: Transversa de Mercator

0 — 50 m

Escala: 1/1000

T03819_09_v0_Fig1

Linha Dupla Ribeira de Pena - Vieira do Minho 1/2, a 400 kV
Estudo de Impacte Ambiental

Resposta ao Pedido de Elementos Adicionais para efeitos de conformidade do EIA

Figura 1 – Apresentação das áreas de trabalho de cada um dos apoios da Linha Elétrica

Folha 59 / 62

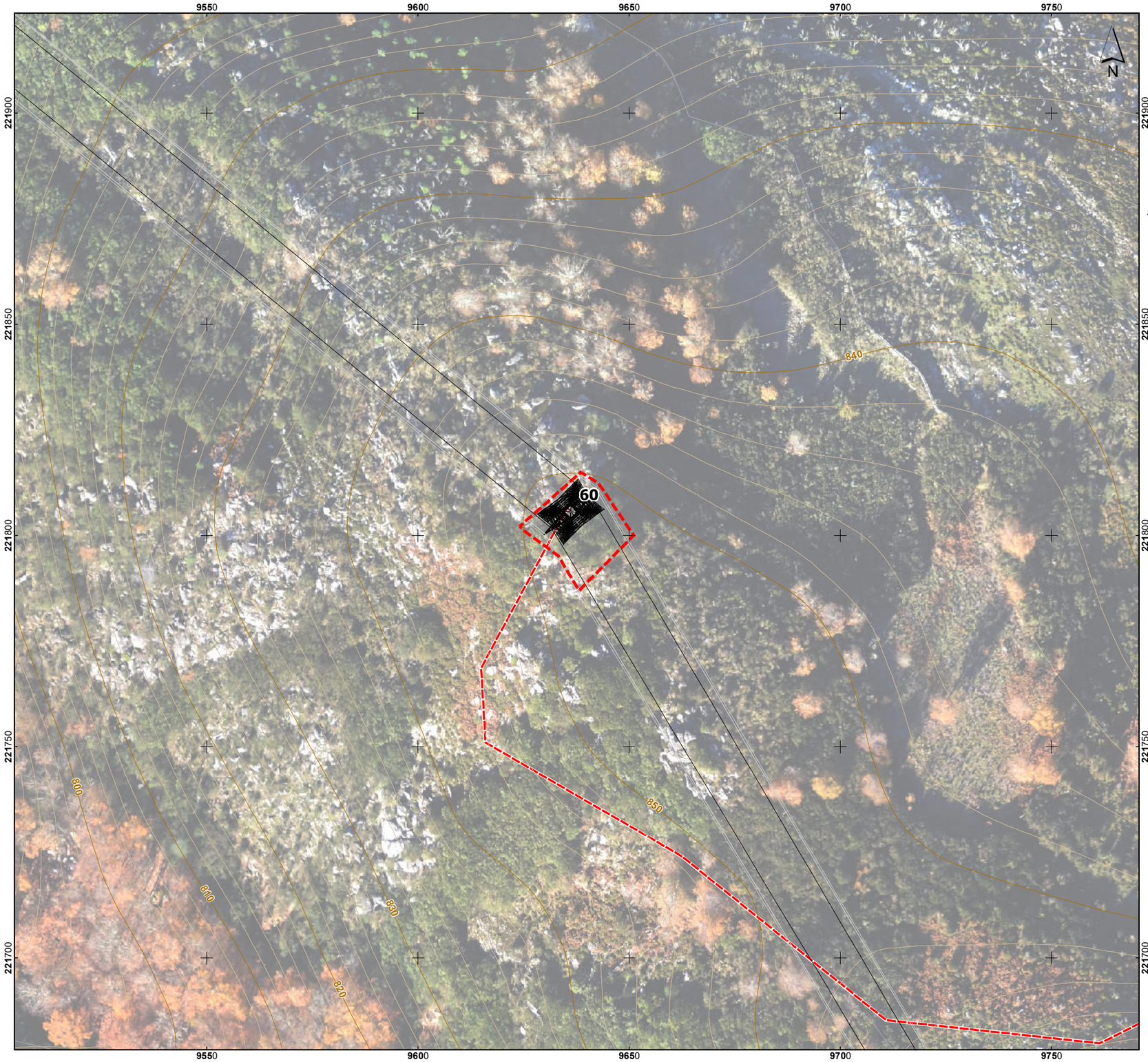

Esquema de Folhas

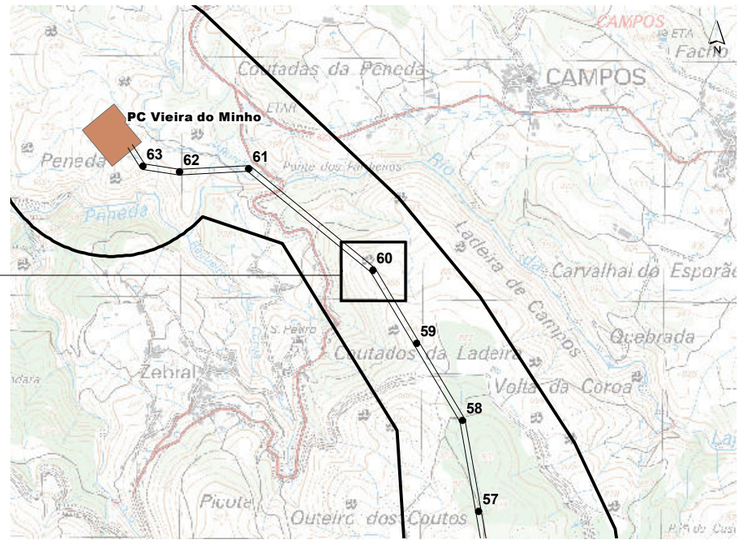

LRBP.VRM 1/2, a 400 kV

- Corredor
- Apoios
- Área de Trabalho

Acessos

- Existente (a manter)
- Existente (a beneficiar)
- Novo

Base cartográfica: Ortofotomapas e levantamento topográfico disponibilizados pela REN, S.A, março de 2020.

Sistema de Coordenadas: ETRS89/PT-TM06
Elipsóide: GRS80
Projeção: Transversa de Mercator

0 — 50 m

Escala: 1/1000

T03819_09_v0_Fig1

REN

Linha Dupla Ribeira de Pena - Vieira do Minho 1/2, a 400 kV
Estudo de Impacte Ambiental

Resposta ao Pedido de Elementos Adicionais para efeitos de conformidade do EIA

Folha 60 / 62

Figura 1 – Apresentação das áreas de trabalho de cada um dos apoios da Linha Elétrica

Esquema de Folhas

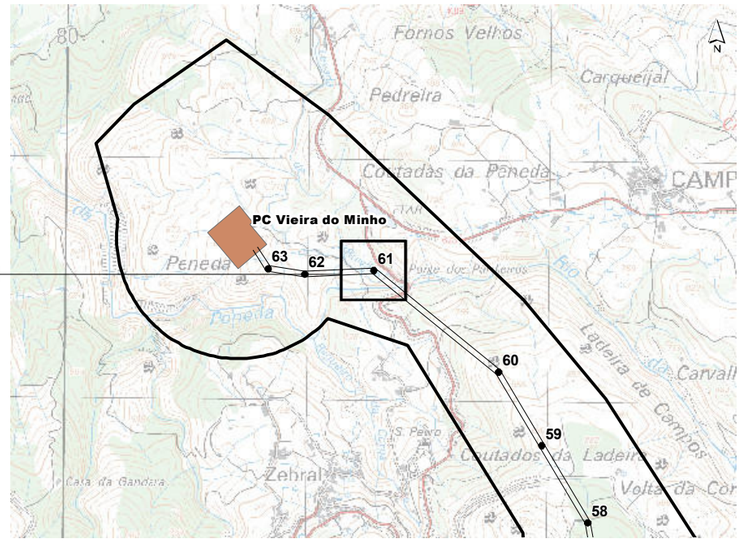

LRBP.VRM 1/2, a 400 kV

- Corredor
- Apoios
- Área de Trabalho

Acessos

- Existente (a manter)
- Existente (a beneficiar)
- Novo

Base cartográfica: Ortofotomapas e levantamento topográfico disponibilizados pela REN, S.A, março de 2020.

Sistema de Coordenadas: ETRS89/PT-TM06
Elipsóide: GRS80
Projeção: Transversa de Mercator

0 — 50 m

Escala: 1/1000

T03819_09_v0_Fig1

Linha Dupla Ribeira de Pena - Vieira do Minho 1/2, a 400 kV
Estudo de Impacte Ambiental

Resposta ao Pedido de Elementos Adicionais para efeitos de conformidade do EIA

Figura 1 – Apresentação das áreas de trabalho de cada um dos apoios da Linha Elétrica

Folha 61 / 62



Esquema de Folhas

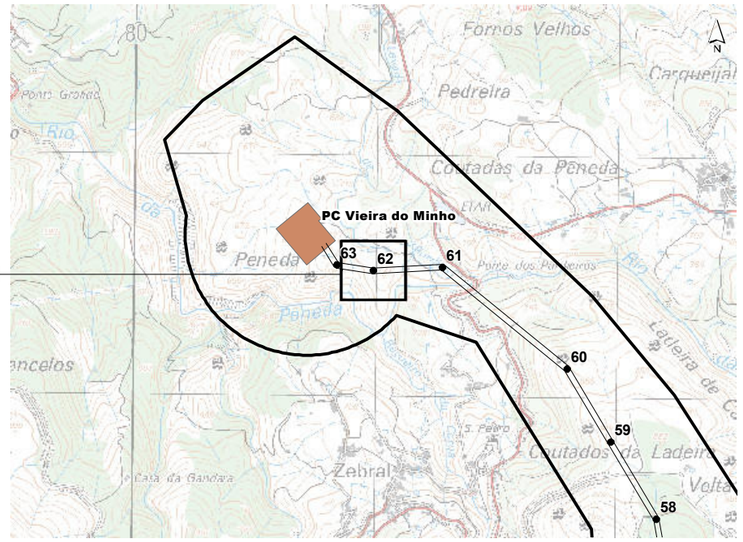

LRBP.VRM 1/2, a 400 kV

- Corredor
- Apoios
- Área de Trabalho

Acessos

- Existente (a manter)
- Existente (a beneficiar)
- Novo

Base cartográfica: Ortofotomapas e levantamento topográfico disponibilizados pela REN, S.A, março de 2020.

Sistema de Coordenadas: ETRS89/PT-TM06
Elipsóide: GRS80
Projeção: Transversa de Mercator

0 — 50 m

Escala: 1/1000

T03819_09_v0_Fig1

Linha Dupla Ribeira de Pena - Vieira do Minho 1/2, a 400 kV
Estudo de Impacte Ambiental

Resposta ao Pedido de Elementos Adicionais para efeitos de conformidade do EIA

Figura 1 – Apresentação das áreas de trabalho de cada um dos apoios da Linha Elétrica

Folha 62 / 62