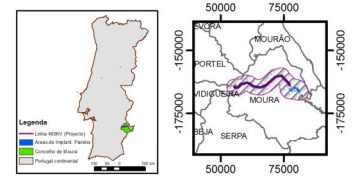


Consultar Legenda do:
Plano de Pormenor para a unidade
operativa T13 MOURA-ARDILA

- ⊕ Quilometragem do traçado A
- ⊕ Quilometragem do traçado B
- Apoios de linha existentes
- Linha de Muito Alta Tensão 400KV (Existente)
- Linha de Muito Alta Tensão 400KV (Projecto) - Traçado A
- Linha de Muito Alta Tensão 400KV (Projecto) - Traçado B

- Subestação do Alqueva
- Área de Estudo 3km



EIA DA CENTRAL FOTOVOLTAICA DA HERDADE DOS ARROCHAIS, SUBESTAÇÃO DA CENTRAL E LINHA ELÉTRICA DE LIGAÇÃO À SUBESTAÇÃO DE ALQUEVA	
PLANO DE PORMENOR PARA A UNIDADE OPERATIVA T13 MOURA - ARDILA	
Fonte: Direcção Geral do Território; DINAMISGLOBE, LDA	
ETRS 89 Portugal TM 06	1:25.000

O - Monte de S. Brás 2	204.497	0	0	0	0	0	0	0	0	0	0	0
P - Monte de S. Brás 3	207.432	0	0	0	0	0	0	0	0	0	0	0
Q - Monte de S. Brás 4	59.462	0	0	0	0	0	0	0	0	0	0	0
R - Monte de S. Brás 5	180.459	0	0	0	0	0	0	0	0	0	0	0
S - Vias C.T.	79.564	0	0	0	0	0	0	0	0	0	125	0
T - Acesso à Parcela N e E.D.I.A	29.003	0	0	0	0	0	0	0	0	0	0	0
U - Acesso à Parcela D e J	2.778	0	0	0	0	0	0	0	0	0	0	0
V - Depósitos de Água e Gás - C.T.	6.793	0	0	0	0	0	0	0	0	0	0	0
X - PS Energia Eléctrica - C.T.	54	0	0	0	0	0	0	0	0	0	0	0
Z - E.V.E.U.C. e Piscina - C.T.	164.488	0,0015	0,0015	250,0	250,0	1	0	0	0	0	35	0
TOTAIS	9.509.555	0,03	0,05	241.857,0 a); b)	428.276,0 a); b)	1;2;3 + cv	2.246	8.134	1.819	3.048		

a) Inclui a área de ampliação do Monte das Eirinhas (Restaurante Geral) - 252 m2
b) Inclui a área de ampliação de direito da casa do Monte de S. Brás - 3 842, 1 m2

Contabilização do nº de camas dos quartos duplos de hotel nos termos do disposto no Despacho nº 11.375/2007, de 17 de Maio e das unidades de alojamento do tipo apartamento ou moradia pela fórmula do TN=N+1,5, em que N corresponde ao número de quartos.

(C.T.) Conjunto Turístico
(E.V.E.U.C.) Espaços e Áreas Verdes Exteriores Envolventes para Uso Comum (Z)

- ■ ■ ■ ■ Limite da Área de Intervenção
- Limite do Conjunto Turístico
- - - - - Limite do Plano de Ordenamento das Albufeiras de Alqueva e Pedrogão 500m (POAAP)
- Limite de Regolfo (Guadiana cota 152; Ardila cota 84)
- Linhas de Água Principais
- Área de servidão "non aedificandi" da ER 255
- - - - - Faixa de 50 metros de Protecção - Riscos de Incêndio
- ⊙ APA Acesso ao Plano de Água da Albufeira do Alqueva

LIMITES E IDENTIFICAÇÃO DAS PARCELAS

- Limite das Parcelas (A,B,C,D,E,F,G,H,I,J,L,M,N,O,P,Q,R,S,T,U,V,X,Z)

- A - Estabelecimento Hoteleiro / SPA 5* - C.T.
- B - Aldeamento Turístico I - 5* - C.T.
- C - Aldeamento Turístico II - 5* - C.T.
- D - Aldeamento Turístico III - 4*
- E - Campos de Golfe - C.T.
- F - Clube de Ténis - C.T.
- G - Área Técnica
- H - Portaria Geral 1 - C.T.
- I - Portaria Geral 2 - C.T.
- J - Defesa Parque
- L - Corredor Ecológico 1 (Defesa Parque)
- M - Corredor Ecológico 2 E.V.E.U.C. - C.T.
- N - Monte de S. Brás 1
- O - Monte de S. Brás 2
- P - Monte de S. Brás 3
- Q - Monte de S. Brás 4
- R - Monte de S. Brás 5

Vias

- S - Vias C.T.
- T - Acesso à Parcela N e E.D.I.A
- U - Acesso à Parcela D e J

Infra-Estruturas Gerais do Conjunto Turístico

- V - Depósitos de Água e Gás - C.T.
- X - PS - Energia Eléctrica - C.T.
- Z - Espaços e Áreas Verdes Exteriores Envolventes para uso



ESPAÇOS AFECTOS À ESTRUTURA ECOLÓGICA SECUNDÁRIA

- Área Verde de Protecção e Enquadramento
- Áreas de Uso Agro-Silvo-Pastoril
- Parques Verdes dos Aldeamentos
- Golfe
- Bacias de Retenção afectas à Estrutura Ecológica Secundária



ESPAÇOS TURÍSTICOS

- Espaços Turísticos de Equipamentos
- Espaços Turísticos de Alojamento
- Residência do Proprietário-Turismo no Espaço Rural

ESPAÇOS DE INFRA-ESTRUTURAS

- ⊙ Pontos de Interesse Arqueológicos
(o n.º 4 é apenas exemplificativo, devendo-se por isso ler todos os pontos de interesse arqueológico 1 a 18)

NOTA:
Por questões de legibilidade gráfica nas situações em que os diversos limites se encontram perfeitamente paralelos, devem-se entender sobrepostos.

 Câmara Municipal de Moura		 Sociedade Agrícola Defesa de São Brás	
ARQ. JOSÉ MARIA CALDEIRA CABRAL		Rua do Salitre, 5 - 3º - 1250-198 LISBOA Tel. 213407370 Fax 213407379 jmcarrq@mail.telepac.pt	
HUMBERTO LEAL		R.D. Nuno Álvares Pereira nº118 2620-114 Póvoa Sª Adria Telm. 91 922 36 33 humberto.leal@aquamania.pt	
NATURIBÉRICA, LDA.		Rua Manuel de Almeida Vasconcelos, 196 - sb/cv 2775-713 CARCAVELOS Tel.214549050 Fax 214549055 geral@naturiberica.pt	
PB ARQ - Arquitectura Paisagista, Lda.		Rua dos Ramos, 4 - R/C - 7000-605 EVORA Tel. 266709248 Fax 266709248 geral@pbarqu.pt	
OCLE DESIGN, Lda		Av. Belo Horizonte nº78, 6ºDº - 2910-422 Setúbal	