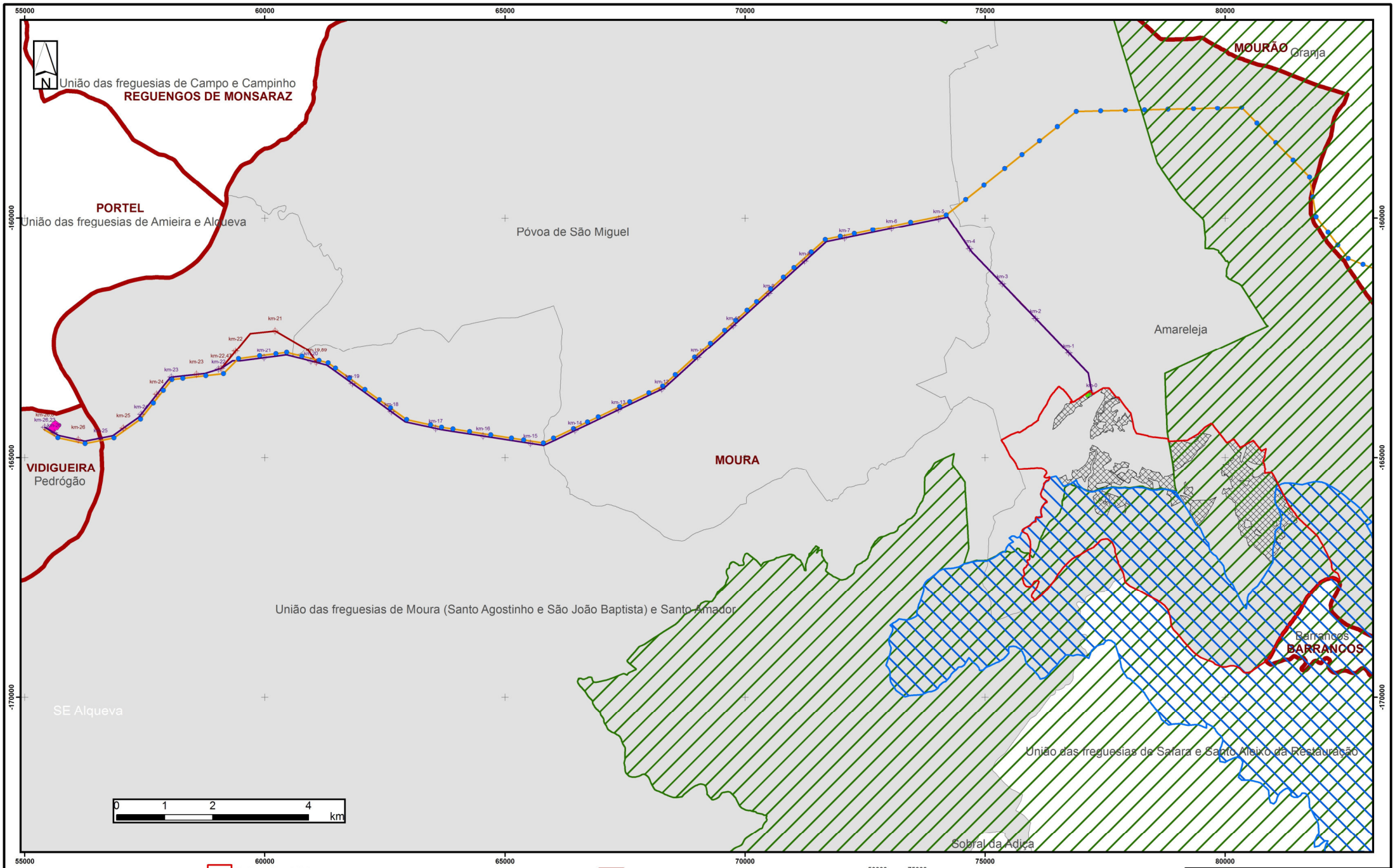

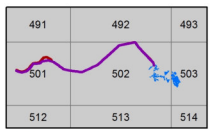

Nº da Carta Militar

- Limite da Propriedade
- ZEC Moura/Barrancos
- ZPE Moura/Mourão/Barrancos
- Subestação (Projecto)
- Subestação do Alqueva
- Áreas de Implantação dos Painéis
- Quilometragem do traçado A
- Quilometragem do traçado B
- Apoios da Linha existente
- Linha de Muito Alta Tensão 400kV (Existente)
- Linha de Muito Alta Tensão 400kV (Projecto) - Traçado A
- Linha de Muito Alta Tensão 400kV (Projecto) - Traçado B
- Concelhos
- Freguesias Intersectadas
- Freguesias

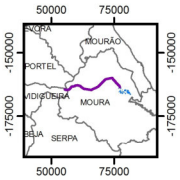

EIA DA CENTRAL FOTOVOLTAICA DA HERDADE DOS ARROCHAIS,SUBESTAÇÃO DA CENTRAL E LINHA ELÉTRICA DE LIGAÇÃO À SUBESTAÇÃO DE ALQUEVA

DIVISÃO ADMINISTRATIVA E REDE NATURA

Fonte:
Centro de Informação Geoespacial do Exército;
DINAMISGLOBE, LDA

ETRS 89
Portugal TM 06

1:50.000