
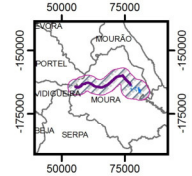
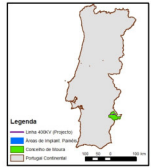


- LEGENDA**
- Toponímia
 - Pontos de Observação Visual
 - Área de Estudo 3km
 - Áreas de Implantação dos Painéis
 - bvamaraleja**
 - Não Visível
 - Visível
 - Quilometragem do traçado
 - Linha de M. Alta Tensão 400KV (Proj.)
 - Subestação (Projecto)
 - Limite da Propriedade
 - Caixas



EIA DA CENTRAL FOTOVOLTAICA DA HERDADE DOS ARROCHAIS, SUBESTAÇÃO DA CENTRAL E LINHA ELÉTRICA DE LIGAÇÃO À SUBESTAÇÃO DE ALQUEVA

BACIA DE VISIBILIDADE (AMARELEJA)

Fonte:
Centro de Informação Geoespacial do Exército;
DINAMISGLOBE, LDA, ORLA

ETRS 89 Portugal TM 06 1:25.000