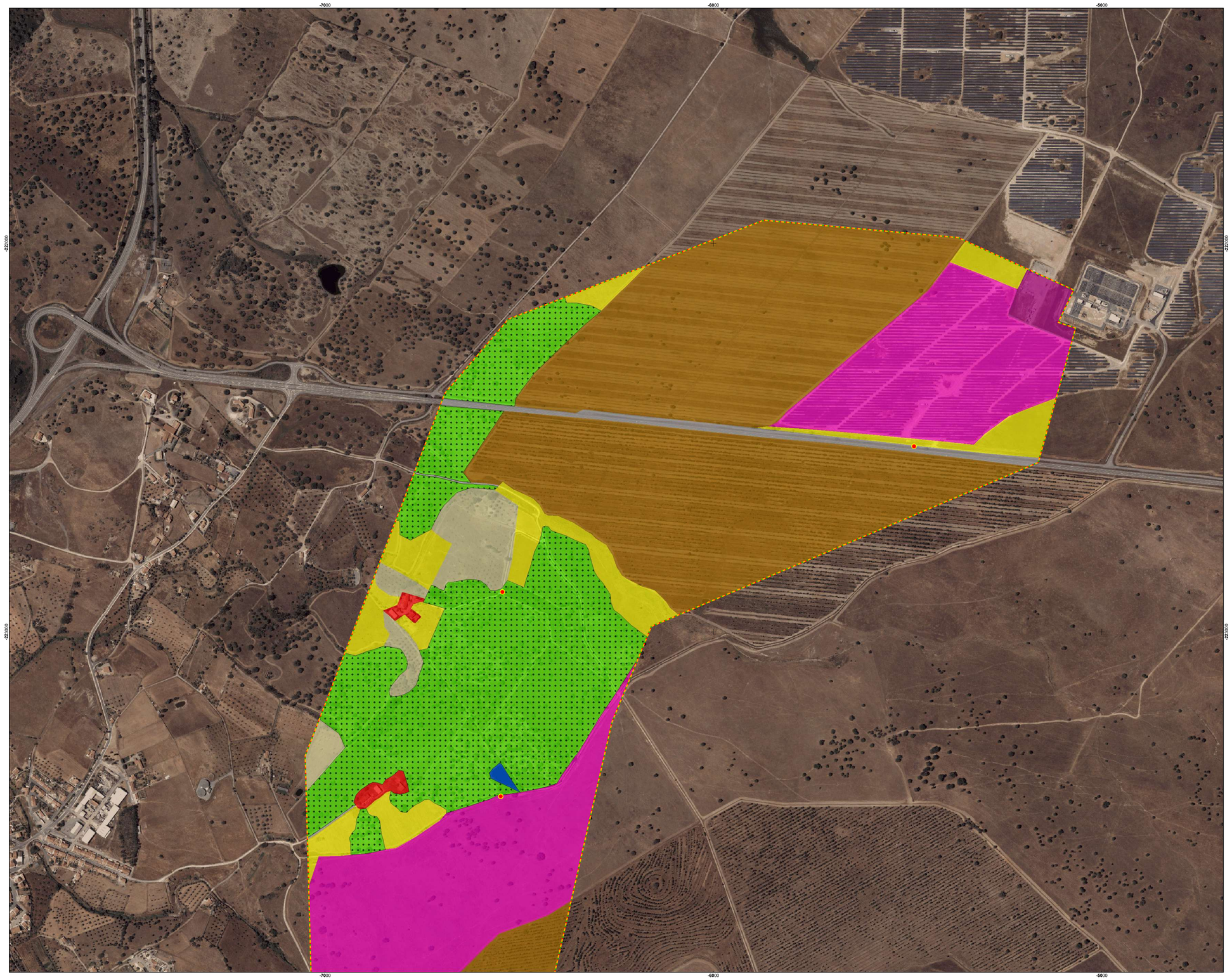

Central Fotovoltaica de Almodôvar

Área de Estudo da Central Fotovoltaica de Almodôvar

Linha Elétrica a 150kV (corredores)

Alternativa A
Alternativa B
Alternativa C

Ocupação do Solo

Áreas Artificializadas

Urbano (residencial)
Urbano (ruína)
Urbano (agrícola)
Central fotovoltaica
Subestação
Albufeira
Reservatório
Estrada

Explorações Agrícolas

Culturas arvenses
Olival

Explorações Florestais

Povoamento de eucaliptos

Áreas Naturais e Semi-naturais

Matos (esteval)
Povoamento de azinheiras
Povoamento de sobreiros
Povoamento de sobreiros + azinheiras
Vegetação ribeirinha (juncal)
Vegetação ribeirinha (loendral)

Azinheiras e sobreiros isolados

Habitats

6420 – Pradarias húmidas mediterrânicas de ervas altas da *Molinio-Holoschoenion*
92D0 - Galerias e matos ribeirinhos meridionais (Nerio-Tamaricetea e Securinegion tinctoriae)
Habitat 6310 – Montados de *Quercus spp.* de folha perene

Inventários Florísticos

Locais de Inventários Florísticos

Esquema de folhas

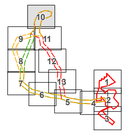

Ortofotomapas DGT, 2018

Sistema de Coordenadas: ETRS89/PT-TM06
Elipsóide: GRS80
Projecção: Transversa de Mercator

0 100 200 m

Estudo de Impacte Ambiental da Central Fotovoltaica de Almodôvar e Linha Elétrica a 150 kV

Ocupação do Solo, Habitats e Locais de Inventários Florísticos

DATA:	DESENHOU:	PROJECTOU:	VERIFICOU:	ESCALA:	DESENHO Nº:
Fevereiro 2023	ANM	–	MCC	1/5000	17
FOLHA: 10/13 A1					

Z:\1 - PROJ\OUCAD\En Curso\2021\010192\GIS\Peças_Desenhadas\Ok\010192_d\010192_d3_V1_Dwg17_OcupacaoSoloHabitatsInvFl.mxd - A1 (841mm x 594mm)

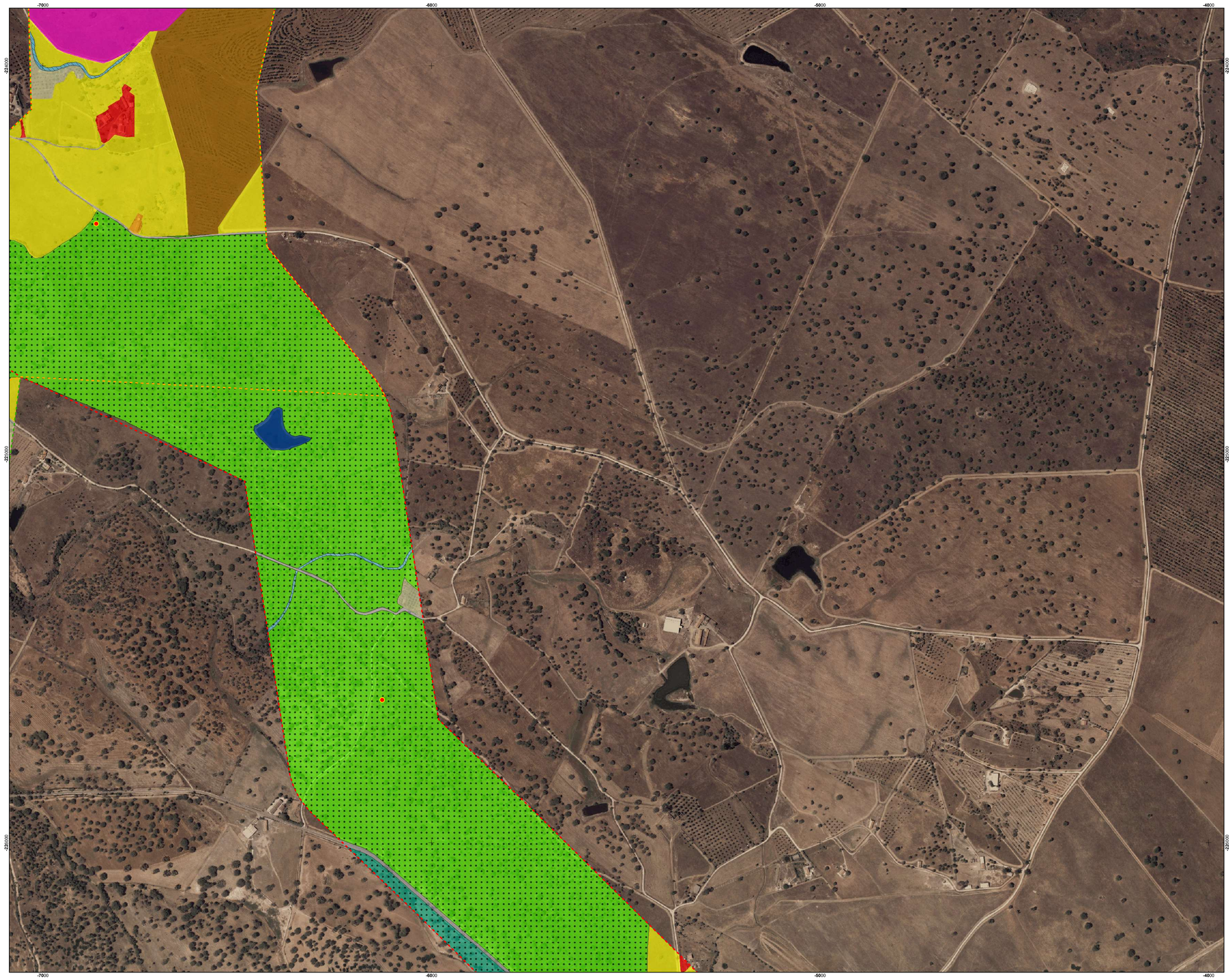

Central Fotovoltaica de Almodôvar

Área de Estudo da Central Fotovoltaica de Almodôvar

Linha Elétrica a 150kV (corredores)

Alternativa A
Alternativa B
Alternativa C

Ocupação do Solo

Áreas Artificializadas

Urbano (residencial)
Urbano (ruína)
Urbano (agrícola)
Central fotovoltaica
Subestação
Albufeira
Reservatório
Estrada

Explorações Agrícolas

Culturas arvenses
Olival

Explorações Florestais

Povoamento de eucaliptos

Áreas Naturais e Semi-naturais

Matos (esteval)
Povoamento de azinheiras
Povoamento de sobreiros
Povoamento de sobreiros + azinheiras
Vegetação ribeirinha (juncal)
Vegetação ribeirinha (loendral)

Azinheiras e sobreiros isolados

Habitats

6420 – Pradarias húmidas mediterrânicas de ervas altas da *Molinio-Holoschoenion*
92D0 - Galerias e matos ribeirinhos meridionais (Nerio-Tamaricetea e Securinegion tinctoriae)
Habitat 6310 – Montados de *Quercus spp.* de folha perene

Inventários Florísticos

Locais de Inventários Florísticos

Esquema de folhas

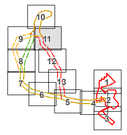

Ortofotomapas DGT, 2018

Sistema de Coordenadas: ETRS89/PT-TM06
Elipsóide: GRS80
Projeção: Transversa de Mercator

0 100 200 m

Estudo de Impacte Ambiental da Central Fotovoltaica de Almodôvar e Linha Elétrica a 150 kV

Ocupação do Solo, Habitats e Locais de Inventários Florísticos

DATA:	DESENHOU:	PROJECTOU:	VERIFICOU:	ESCALA:	DESENHO Nº:
Fevereiro 2023	ANM	–	MCC	1/5000	17
FOLHA: 11/13 A1					

Z:\1 - PROJECTOS\Em Curso\2021\01912\04Peças_Desenhadas\04.01\01912_03_V1_Part17_Ocupacao&Solo\Habitats.mxd - A1 (841mm x 594mm)

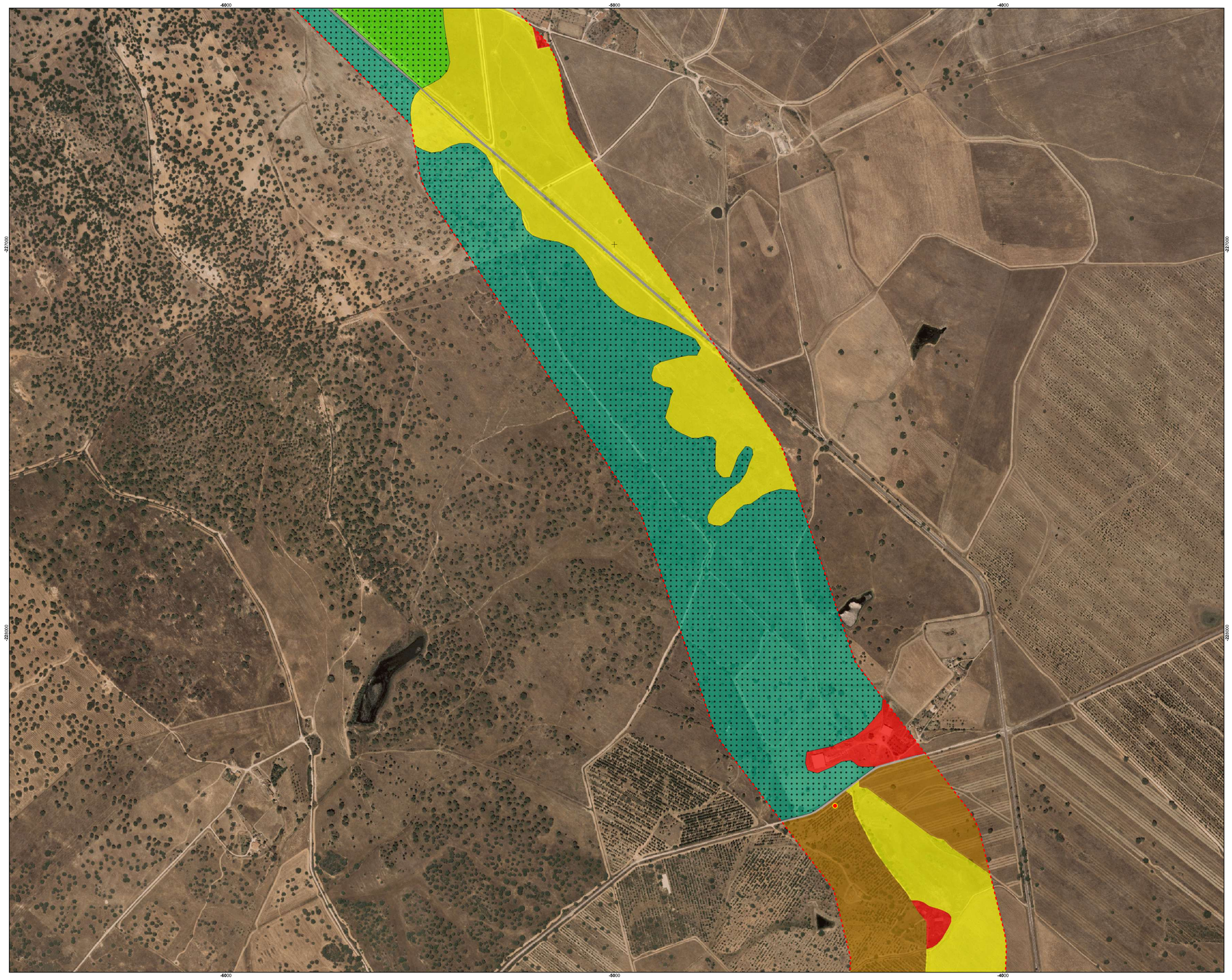

Central Fotovoltaica de Almodôvar

- Área de Estudo da Central Fotovoltaica de Almodôvar

Linha Elétrica a 150kV (corredores)

- Alternativa A
- Alternativa B
- Alternativa C

Ocupação do Solo

Áreas Artificializadas

- Urbano (residencial)
- Urbano (ruína)
- Urbano (agrícola)
- Central fotovoltaica
- Subestação
- Albufeira
- Reservatório
- Estrada

Explorações Agrícolas

- Culturas arvenses
- Olival

Explorações Florestais

- Povoamento de eucaliptos

Áreas Naturais e Semi-naturais

- Matos (esteval)
- Povoamento de azinheiras
- Povoamento de sobreiros
- Povoamento de sobreiros + azinheiras
- Vegetação ribeirinha (juncal)
- Vegetação ribeirinha (loendral)

- Azinheiras e sobreiros isolados

Habitats

- 6420 – Pradarias húmidas mediterrânicas de ervas altas da *Molinio-Holoschoenion*
- 92D0 - Galerias e matos ribeirinhos meridionais (Nerio-Tamaricetea e Securinegion tinctoriae)
- Habitat 6310 – Montados de *Quercus spp.* de folha perene

Inventários Florísticos

- Locais de Inventários Florísticos

Esquema de folhas

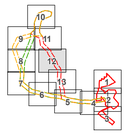

Ortofotomapas DGT, 2018

Sistema de Coordenadas: ETRS89/PT-TM06
Elipsóide: GRS80
Projeção: Transversa de Mercator

Estudo de Impacte Ambiental da Central Fotovoltaica de Almodôvar e Linha Elétrica a 150 kV

Ocupação do Solo, Habitats e Locais de Inventários Florísticos

M&A Portugal

DATA:	DESENHOU:	PROJECTOU:	VERIFICOU:	ESCALA:	DESENHO Nº:
Fevereiro 2023	ANM	--	MCC	1/5000	17
FOLHA: 12/13 A1					

Z:\1 - PRODUÇÃO\CEn Cunha\2021\01\01\01\Plantas_Greenfields\ROTEIRO_06_V1_Dwn17_OcupacaoSoloHabitatsInvFl_A1 (841mm x 594mm)

Central Fotovoltaica de Almodôvar

Área de Estudo da Central Fotovoltaica de Almodôvar

Linha Elétrica a 150kV (corredores)

Alternativa A
Alternativa B
Alternativa C

Ocupação do Solo

Áreas Artificializadas

Urbano (residencial)
Urbano (ruína)
Urbano (agrícola)
Central fotovoltaica
Subestação
Albufeira
Reservatório
Estrada

Explorações Agrícolas

Culturas arvenses
Olival

Explorações Florestais

Povoamento de eucaliptos

Áreas Naturais e Semi-naturais

Matos (esteval)
Povoamento de azinheiras
Povoamento de sobreiros
Povoamento de sobreiros + azinheiras
Vegetação ribeirinha (juncal)
Vegetação ribeirinha (loendral)

Azinheiras e sobreiros isolados

Habitats

6420 – Pradarias húmidas mediterrânicas de ervas altas da *Molinio-Holoschoenion*
92D0 - Galerias e matos ribeirinhos meridionais (Nerio-Tamaricetea e Securinegion tinctoriae)
Habitat 6310 – Montados de *Quercus spp.* de folha perene

Inventários Florísticos

Locais de Inventários Florísticos

Esquema de folhas

Ortofotomapas DGT, 2018

Sistema de Coordenadas: ETRS89/PT-TM06
Elipsóide: GRS80
Projeção: Transversa de Mercator

0 100 200 m

Estudo de Impacte Ambiental da Central Fotovoltaica de Almodôvar e Linha Elétrica a 150 kV

Ocupação do Solo, Habitats e Locais de Inventários Florísticos

DATA:	DESENHOU:	PROJECTOU:	VERIFICOU:	ESCALA:	DESENHO Nº:
Fevereiro 2023	ANM	_	MCC	1/5000	17
FOLHA: 13/13 A1					

Z:\1 - PRODUÇÃO\ACIEn Cursos\2021\TO162\04Peças_Desenhadas\MXD\TO162_04_TO162_03_V1_Dwg17_OcupacaoSoloHabitats.mxd A1 (841mm x 594mm)

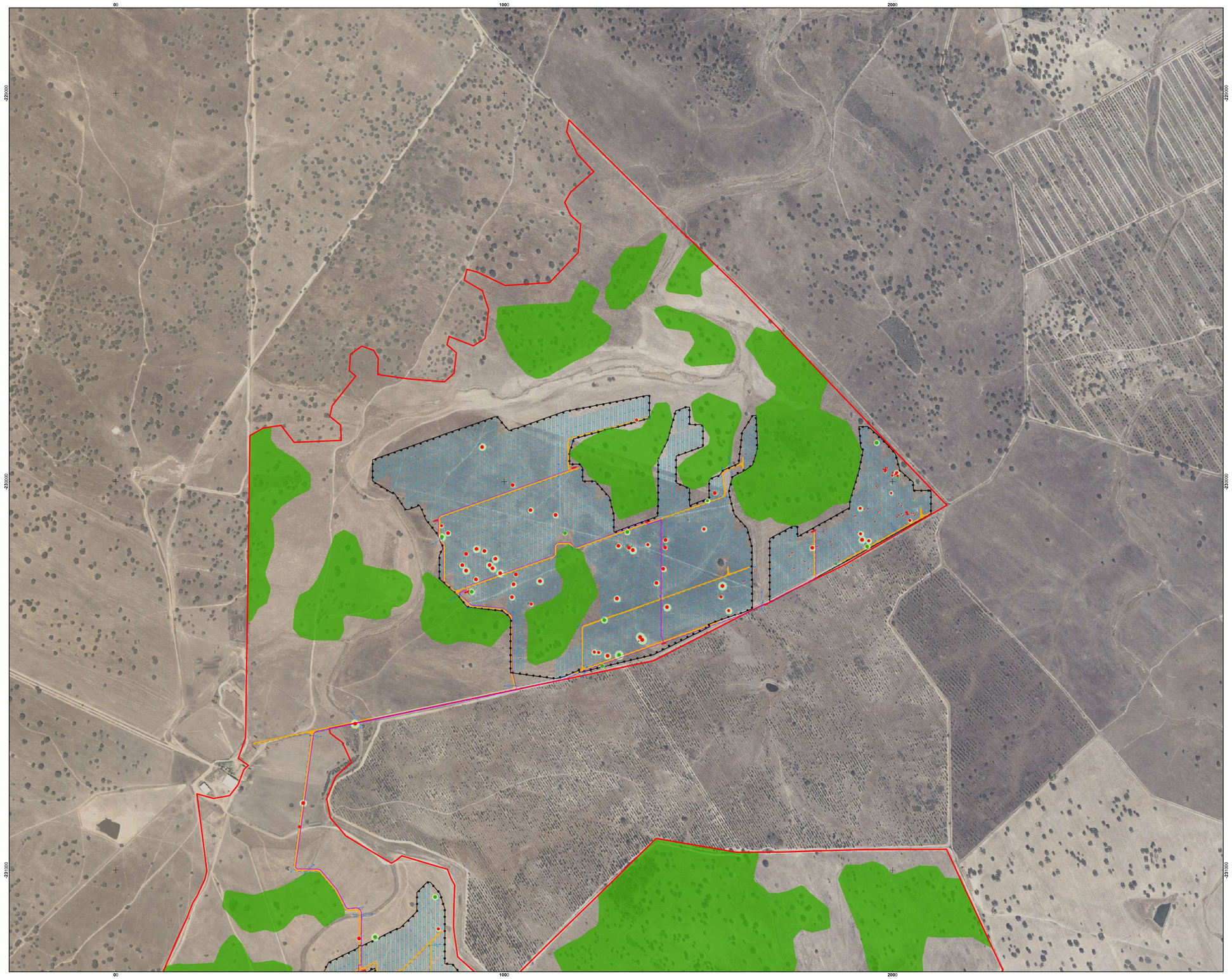

Central Fotovoltaica de Almodôvar

Área de Estudo

Linha Elétrica a 150kV (Corredores)

Alternativa A

Alternativa B

Alternativa C

Elementos de Projeto

Central Fotovoltaica de Almodôvar

Vedação

Seguidores

Subestação

Postos de Transformação

Valas de cabos de Média Tensão

Acessos a construir

Acessos a reabilitar

Estaleiro

Passagem Hidráulica

Linha Elétrica a 150kV

Alternativa A e Apoios a instalar

Alternativa B e Apoios a instalar

Alternativa C e Apoios a instalar

Linhas da Rede Nacional de Transporte (RNT)

Linhas Elétricas existentes

Linhas Elétricas e Apoios projetados

Povoamentos de quercíneas

Áreas de proteção de quercíneas

Quercíneas isoladas, afetadas pelo projeto da Central Fotovoltaica

Sistema radicular potencialmente afetado	A abater
PAP 1	PAP 1
PAP 2	PAP 2
PAP 3	PAP 3
PAP 4	PAP 4
	PAP 4 (morta)

Quercíneas isoladas, afetadas pelo projeto da Linha Elétrica

Não afetadas	Sistema radicular potencialmente afetado	A abater
PAP 2	PAP 2	PAP 2
PAP 3	PAP 3	
PAP 4	PAP 4	

Esquema de folhas

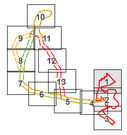

Ortofotomapas DGT, 2018

Sistema de Coordenadas: ETRS89/PT-TM06
Elipsóide: GRS80
Projeção: Transversa de Mercator

0 100 200 m

Estudo de Impacte Ambiental da Central Fotovoltaica de Almodôvar e Linha Elétrica a 150 kV

Cartografia das quercíneas afetadas pelo projeto

DATA:	DESENHOU:	PROJECTOU:	VERIFICOU:	ESCALA:	DESENHO Nº:
Janeiro 2023	ANM	ACA	MCC	1/5000	17A
FOLHA: 1/13 A1					

Z:\1 - PROJOVE\240Em Curso\2021\01\181\Mafrapa_Desenhados\IMA\01\181_04_V1_Dwg17_A_Quercineas\Fig_CF_IMA(1).mwt, A1 (841mm x 594mm)

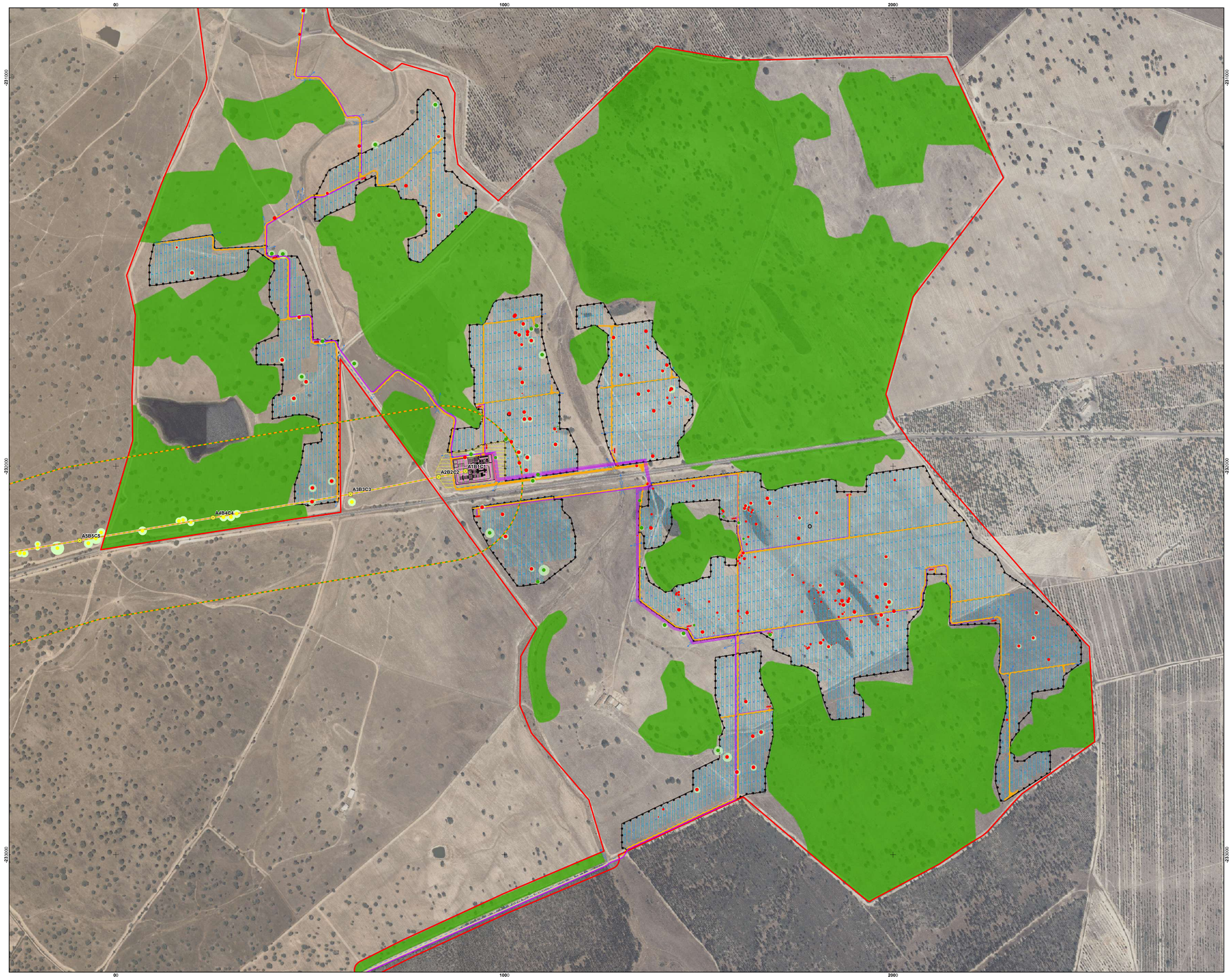

N

Central Fotovoltaica de Almodôvar

Área de Estudo

Linha Elétrica a 150kV (Corredores)

Alternativa A

Alternativa B

Alternativa C

Elementos de Projeto

Central Fotovoltaica de Almodôvar

Vedação

Seguidores

Subestação

Postos de Transformação

Valas de cabos de Média Tensão

Acessos a construir

Acessos a reabilitar

Estaleiro

Passagem Hidráulica

Linha Elétrica a 150kV

Alternativa A e Apoios a instalar

Alternativa B e Apoios a instalar

Alternativa C e Apoios a instalar

Linhas da Rede Nacional de Transporte (RNT)

Linhas Elétricas existentes

Linhas Elétricas e Apoios projetados

Povoamentos de quercíneas

Áreas de proteção de quercíneas

Quercíneas isoladas, afetadas pelo projeto da Central Fotovoltaica

Sistema radicular potencialmente afetado	A abater
PAP 1	PAP 1
PAP 2	PAP 2
PAP 3	PAP 3
PAP 4	PAP 4
	PAP 4 (morta)

Quercíneas isoladas, afetadas pelo projeto da Linha Elétrica

Não afetadas	Sistema radicular potencialmente afetado	A abater
PAP 2	PAP 2	PAP 2
PAP 3	PAP 3	
PAP 4	PAP 4	

Esquema de folhas

Ortofotomapas DGT, 2018

Sistema de Coordenadas: ETRS89/PT-TM06
Elipsóide: GRS80
Projeção: Transversa de Mercator

0 100 200 m

Estudo de Impacte Ambiental da Central Fotovoltaica de Almodôvar e Linha Elétrica a 150 kV

Cartografia das quercíneas afetadas pelo projeto

M&A Portugal

SGS

DATA:	DESENHOU:	PROJECTOU:	VERIFICOU:	ESCALA:	DESENHO Nº:
Janeiro 2023	ANM	ACA	MCC	1/5000	17A
FOLHA: 2/13 A1					

Z:\1 - PRODUCAO\Eólica Curso\2021\72182\Ortofoto_Desenhos\MXD\72182_04_V1_Dez17_A_Quercineas\Fig_CF_LMAT(mxd_A1(841mm x 594mm))

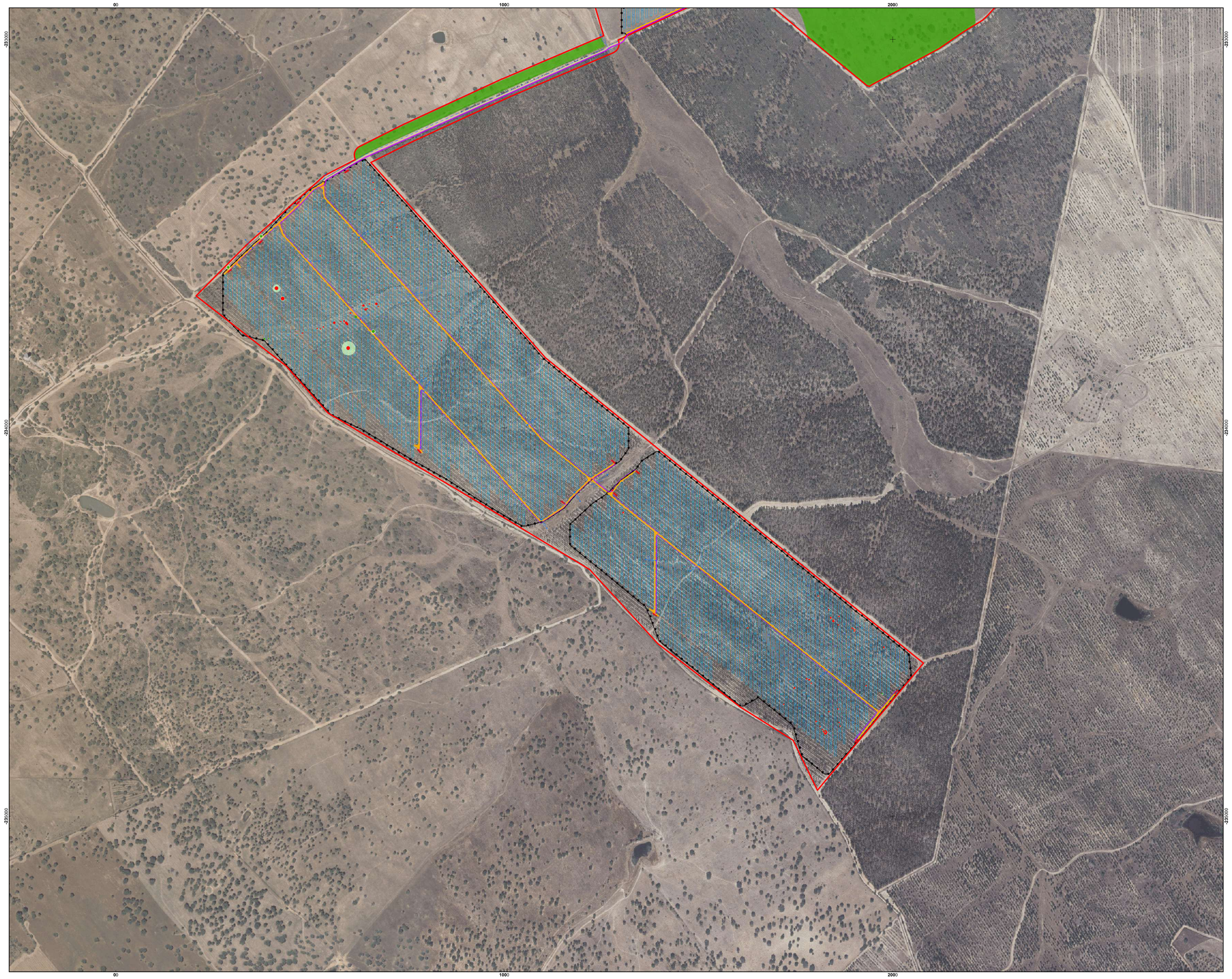

Central Fotovoltaica de Almodôvar

Área de Estudo

Linha Elétrica a 150kV (Corredores)

- Alternativa A
- Alternativa B
- Alternativa C

Elementos de Projeto

Central Fotovoltaica de Almodôvar

- Vedação
- Seguidores
- Subestação
- Postos de Transformação
- Valas de cabos de Média Tensão
- Acessos a construir
- Acessos a reabilitar
- Estaleiro
- Passagem Hidráulica

Linha Elétrica a 150kV

- Alternativa A e Apoios a instalar
- Alternativa B e Apoios a instalar
- Alternativa C e Apoios a instalar

Linhas da Rede Nacional de Transporte (RNT)

- Linhas Elétricas existentes
- Linhas Elétricas e Apoios projetados

- Povoamentos de quercíneas
- Áreas de proteção de quercíneas

Quercíneas isoladas, afetadas pelo projeto da Central Fotovoltaica

Sistema radicular potencialmente afetado	A abater
PAP 1	PAP 1
PAP 2	PAP 2
PAP 3	PAP 3
PAP 4	PAP 4
	PAP 4 (morta)

Quercíneas isoladas, afetadas pelo projeto da Linha Elétrica

Não afetadas	Sistema radicular potencialmente afetado	A abater
PAP 2	PAP 2	PAP 2
PAP 3	PAP 3	
PAP 4	PAP 4	

Esquema de folhas

Ortofotomapas DGT, 2018

Sistema de Coordenadas: ETRS89/PT-TM06
Elipsóide: GRS80
Projeção: Transversa de Mercator

0 100 200 m

Estudo de Impacte Ambiental da Central Fotovoltaica de Almodôvar e Linha Elétrica a 150 kV

Cartografia das quercíneas afetadas pelo projeto

M&A Portugal

DATA:	DESENHOU:	PROJECTOU:	VERIFICOU:	ESCALA:	DESENHO Nº:
Janeiro 2023	ANM	ACA	MCC	1/5000	17A
FOLHA: 3/13 A1					

Z:\1 - PRODUÇÃO\Em Curso\2021\70160\GIS\Peças_Desenhadas\MXD\70160_04\70160_04_U1_Des17_A_QuercineasPv_CF_LMAT.mxd A1 (841mm x 594mm)

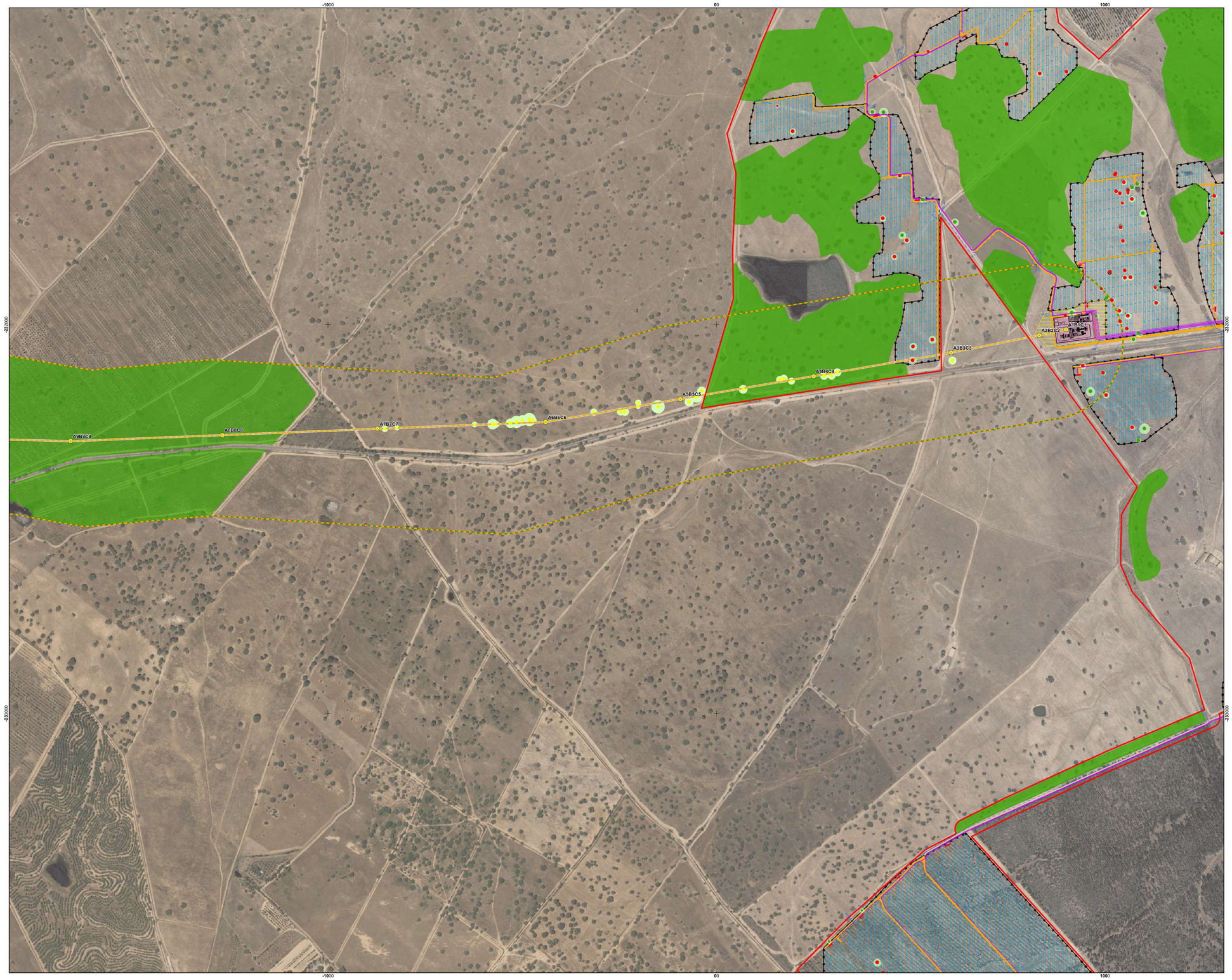

Central Fotovoltaica de Almodôvar

Área de Estudo

Linha Elétrica a 150kV (Corredores)

- Alternativa A
- Alternativa B
- Alternativa C

Elementos de Projeto

Central Fotovoltaica de Almodôvar

- Vedação
- Seguidores
- Subestação
- Postos de Transformação
- Valas de cabos de Média Tensão
- Acessos a construir
- Acessos a reabilitar
- Estaleiro
- Passagem Hidráulica

Linha Elétrica a 150kV

- Alternativa A e Apoios a instalar
- Alternativa B e Apoios a instalar
- Alternativa C e Apoios a instalar

Linhas da Rede Nacional de Transporte (RNT)

- Linhas Elétricas existentes
- Linhas Elétricas e Apoios projetados

- Povoamentos de quercíneas
- Áreas de proteção de quercíneas

Quercíneas isoladas, afetadas pelo projeto da Central Fotovoltaica

Sistema radicular potencialmente afetado	A abater
PAP 1	PAP 1
PAP 2	PAP 2
PAP 3	PAP 3
PAP 4	PAP 4
	PAP 4 (morta)

Quercíneas isoladas, afetadas pelo projeto da Linha Elétrica

Não afetadas	Sistema radicular potencialmente afetado	A abater
PAP 2	PAP 2	PAP 2
PAP 3	PAP 3	
PAP 4	PAP 4	

Esquema de folhas

Ortofotomapas DGT, 2018

Sistema de Coordenadas: ETRS89/PT-TM06
Elipsóide: GRS80
Projeção: Transversa de Mercator

0 100 200 m

Estudo de Impacte Ambiental da Central Fotovoltaica de Almodôvar e Linha Elétrica a 150 kV

Cartografia das quercíneas afetadas pelo projeto

DATA:	DESENHOU:	PROJECTOU:	VERIFICOU:	ESCALA:	DESENHO Nº:
Janeiro 2023	ANM	ACA	MCC	1/5000	17A
FOLHA: 4/13 A1					

Z:\1_PROJECTOS\Fev Curso\2021\01\01\04\Pegas_Desenho\aa\M000T01\021_04\T01\021_04_V1_Desn17_A_Quercineas\Fro_CF_LMAT.mxd - A1 (841mm x 594mm)

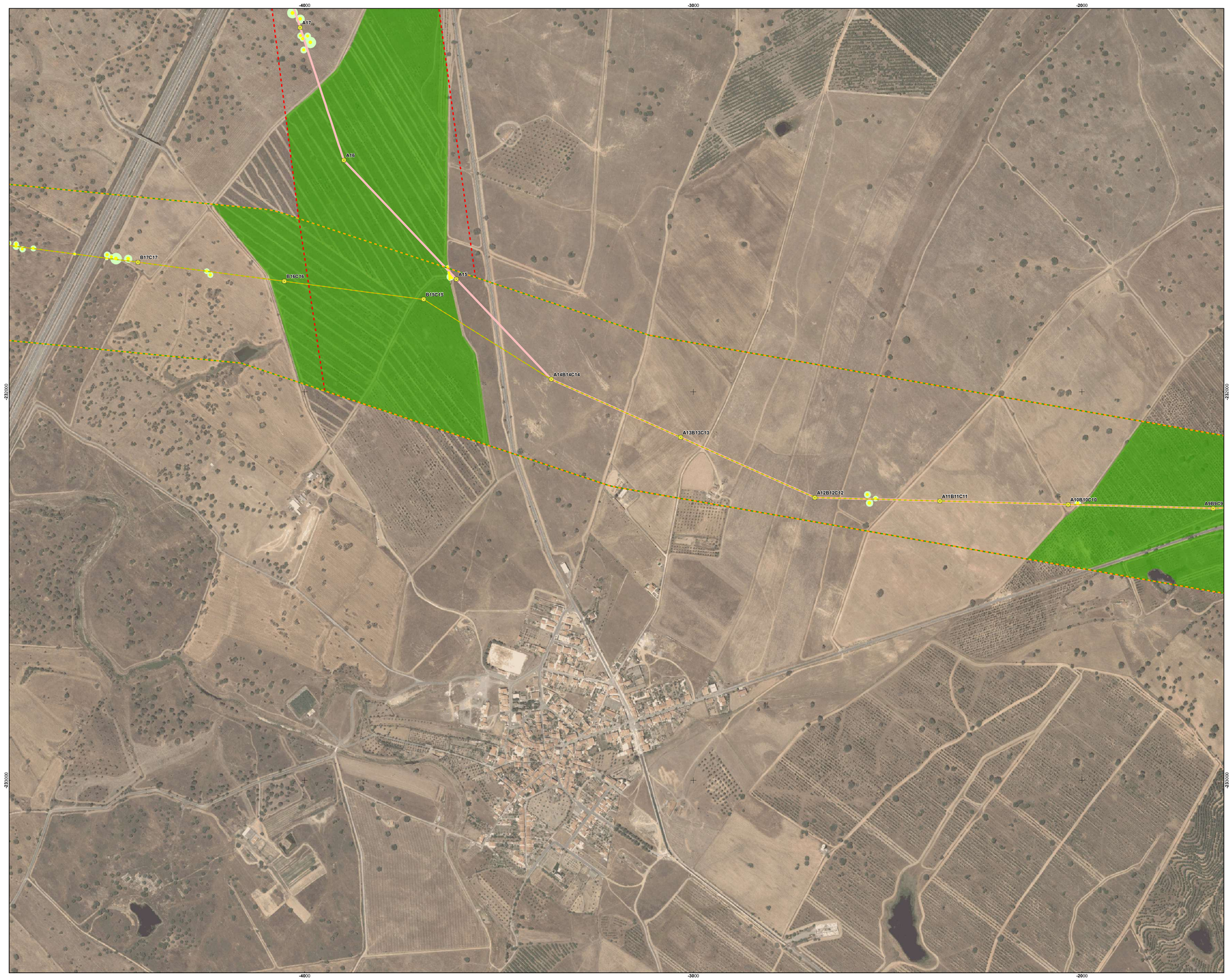

Central Fotovoltaica de Almodôvar

Área de Estudo

Linha Elétrica a 150kV (Corredores)

- Alternativa A
- Alternativa B
- Alternativa C

Elementos de Projeto

Central Fotovoltaica de Almodôvar

- Vedação
- Seguidores
- Subestação
- Postos de Transformação
- Valas de cabos de Média Tensão
- Acessos a construir
- Acessos a reabilitar
- Estaleiro
- Passagem Hidráulica

Linha Elétrica a 150kV

- Alternativa A e Apoios a instalar
- Alternativa B e Apoios a instalar
- Alternativa C e Apoios a instalar

Linhas da Rede Nacional de Transporte (RNT)

- Linhas Elétricas existentes
- Linhas Elétricas e Apoios projetados

Povoamentos de quercíneas

Áreas de proteção de quercíneas

Quercíneas isoladas, afetadas pelo projeto da Central Fotovoltaica

Sistema radicular potencialmente afetado	A abater
PAP 1	PAP 1
PAP 2	PAP 2
PAP 3	PAP 3
PAP 4	PAP 4
	PAP 4 (morta)

Quercíneas isoladas, afetadas pelo projeto da Linha Elétrica

Não afetadas	Sistema radicular potencialmente afetado	A abater
PAP 2	PAP 2	PAP 2
PAP 3	PAP 3	
PAP 4	PAP 4	

Esquema de folhas

Ortofotomapas DGT, 2018

Sistema de Coordenadas: ETRS89/PT-TM06
Elipsóide: GRS80
Projeção: Transversa de Mercator

0 100 200 m

Estudo de Impacte Ambiental da Central Fotovoltaica de Almodôvar e Linha Elétrica a 150 kV

Cartografia das quercíneas afetadas pelo projeto

DATA:	DESENHOU:	PROJECTOU:	VERIFICOU:	ESCALA:	DESENHO Nº:
Janeiro 2023	ANM	ACA	MCC	1/5000	17A
FOLHA: 5/13 A1					

Z:\1 - PRODUÇÃO\Em Curso\2021\01\61\GIS\Plantas_Desenhadas\MXD\17\61_G4_17_Dez17_A_QuercineasPrj_CF_LMAT.mxd, A1 (841mm x 594mm)

Central Fotovoltaica de Almodôvar

Área de Estudo

Linha Elétrica a 150kV (Corredores)

- Alternativa A
- Alternativa B
- Alternativa C

Elementos de Projeto

Central Fotovoltaica de Almodôvar

- Vedação
- Seguidores
- Subestação
- Postos de Transformação
- Valas de cabos de Média Tensão
- Acessos a construir
- Acessos a reabilitar
- Estaleiro
- Passagem Hidráulica

Linha Elétrica a 150kV

- Alternativa A e Apoios a instalar
- Alternativa B e Apoios a instalar
- Alternativa C e Apoios a instalar

Linhas da Rede Nacional de Transporte (RNT)

- Linhas Elétricas existentes
- Linhas Elétricas e Apoios projetados

- Povoamentos de quercíneas
- Áreas de proteção de quercíneas

Quercíneas isoladas, afetadas pelo projeto da Central Fotovoltaica

Sistema radicular potencialmente afetado	A abater
PAP 1	PAP 1
PAP 2	PAP 2
PAP 3	PAP 3
PAP 4	PAP 4
	PAP 4 (morta)

Quercíneas isoladas, afetadas pelo projeto da Linha Elétrica

Não afetadas	Sistema radicular potencialmente afetado	A abater
PAP 2	PAP 2	PAP 2
PAP 3	PAP 3	
PAP 4	PAP 4	

Esquema de folhas

Ortofotomapas DGT, 2018

Sistema de Coordenadas: ETRS89/PT-TM06
Elipsóide: GRS80
Projeção: Transversa de Mercator

0 100 200 m

Estudo de Impacte Ambiental da Central Fotovoltaica de Almodôvar e Linha Elétrica a 150 kV

Cartografia das quercíneas afetadas pelo projeto

DATA:	DESENHOU:	PROJECTOU:	VERIFICOU:	ESCALA:	DESENHO Nº:
Janeiro 2023	ANM	ACA	MCC	1/5000	17A
FOLHA: 6/13 A1					

Z:\1 - PRODUÇÃO\Ficheiros\2021\01\01\01\Digas_Desenho\dwg\MXD\7\01\01_04\01\01_04_V1_Des17_A_QuercineasPrs_CF_LMAT1.mxd - A1 (841mm x 594mm)

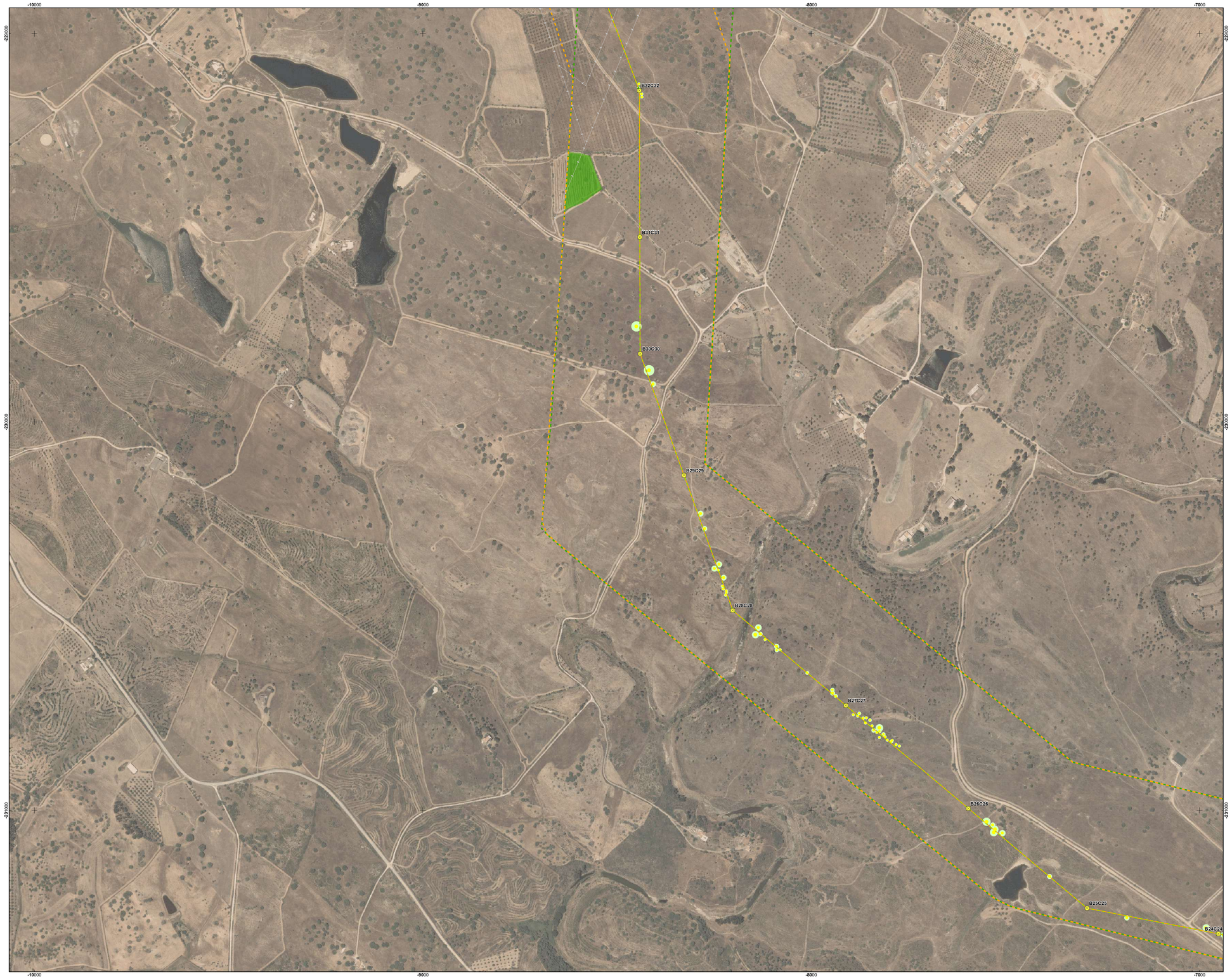

Central Fotovoltaica de Almodôvar

Área de Estudo

Linha Elétrica a 150kV (Corredores)

- Alternativa A
- Alternativa B
- Alternativa C

Elementos de Projeto

Central Fotovoltaica de Almodôvar

- Vedação
- Seguidores
- Subestação
- Postos de Transformação
- Valas de cabos de Média Tensão
- Acessos a construir
- Acessos a reabilitar
- Estaleiro
- Passagem Hidráulica

Linha Elétrica a 150kV

- Alternativa A e Apoios a instalar
- Alternativa B e Apoios a instalar
- Alternativa C e Apoios a instalar

Linhas da Rede Nacional de Transporte (RNT)

- Linhas Elétricas existentes
- Linhas Elétricas e Apoios projetados

- Povoamentos de quercíneas
- Áreas de proteção de quercíneas

Quercíneas isoladas, afetadas pelo projeto da Central Fotovoltaica

Sistema radicular potencialmente afetado	A abater
PAP 1	PAP 1
PAP 2	PAP 2
PAP 3	PAP 3
PAP 4	PAP 4
	PAP 4 (morta)

Quercíneas isoladas, afetadas pelo projeto da Linha Elétrica

Não afetadas	Sistema radicular potencialmente afetado	A abater
PAP 2	PAP 2	PAP 2
PAP 3	PAP 3	
PAP 4	PAP 4	

Esquema de folhas

Ortofotomapas DGT, 2018

Sistema de Coordenadas: ETRS89/PT-TM06
Elipsóide: GRS80
Projeção: Transversa de Mercator

0 100 200 m

Estudo de Impacte Ambiental da Central Fotovoltaica de Almodôvar e Linha Elétrica a 150 kV

Cartografia das quercíneas afetadas pelo projeto

DATA:	DESENHOU:	PROJECTOU:	VERIFICOU:	ESCALA:	DESENHO Nº:
Janeiro 2023	ANM	ACA	MCC	1/5000	17A
FOLHA: 7/13 A1					

Z:\1 - PROJECAO\Ecos Cores\2021\010181\Gis\Pagas_Desenho\Isolada\MXD\7\010181_04T010181_04_V1_Des17_A_QuercineasPro_CF_LMAT(1.mxd_A1(841mm x 594mm))



Central Fotovoltaica de Almodôvar

Área de Estudo

Linha Elétrica a 150kV (Corredores)

- Alternativa A
- Alternativa B
- Alternativa C

Elementos de Projeto

Central Fotovoltaica de Almodôvar

- Vedação
- Seguidores
- Subestação
- Postos de Transformação
- Valas de cabos de Média Tensão
- Acessos a construir
- Acessos a reabilitar
- Estaleiro
- Passagem Hidráulica

Linha Elétrica a 150kV

- Alternativa A e Apoios a instalar
- Alternativa B e Apoios a instalar
- Alternativa C e Apoios a instalar

Linhas da Rede Nacional de Transporte (RNT)

- Linhas Elétricas existentes
- Linhas Elétricas e Apoios projetados

- Povoamentos de quercíneas
- Áreas de proteção de quercíneas

Quercíneas isoladas, afetadas pelo projeto da Central Fotovoltaica

Sistema radicular potencialmente afetado	A abater
PAP 1	PAP 1
PAP 2	PAP 2
PAP 3	PAP 3
PAP 4	PAP 4
	PAP 4 (morta)

Quercíneas isoladas, afetadas pelo projeto da Linha Elétrica

Não afetadas	Sistema radicular potencialmente afetado	A abater
PAP 2	PAP 2	PAP 2
PAP 3	PAP 3	
PAP 4	PAP 4	

Esquema de folhas

Ortofotomapas DGT, 2018

Sistema de Coordenadas: ETRS89/PT-TM06
Elipsóide: GRS80
Projeção: Transversa de Mercator

Estudo de Impacte Ambiental da Central Fotovoltaica de Almodôvar e Linha Elétrica a 150 kV

Cartografia das quercíneas afetadas pelo projeto

DATA:	DESENHOU:	PROJECTOU:	VERIFICOU:	ESCALA:	DESENHO Nº:
Janeiro 2023	ANM	ACA	MCC	1/5000	17A
FOLHA: 8/13 A1					

Z:\1 - PRODUÇÃO\Ofic Cores\2021\010181\Ind\Pages_Desenho\ebaMAR\010181_04\010181_04_V1_Des17_A_Quercineas\Pro_CF_LMAT\.mxd - A1 (841mm x 594mm)

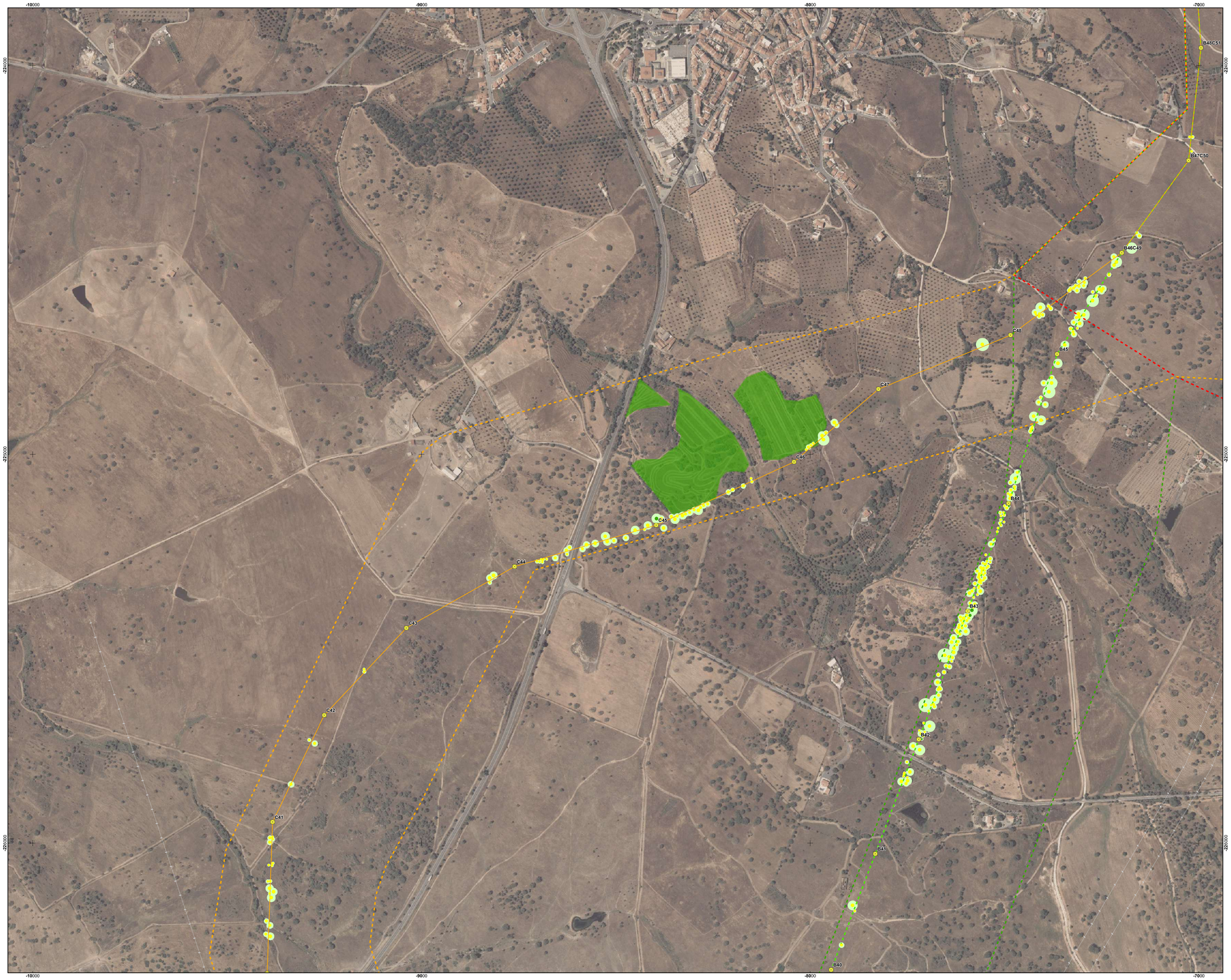

Central Fotovoltaica de Almodôvar

Área de Estudo

Linha Elétrica a 150kV (Corredores)

- Alternativa A
- Alternativa B
- Alternativa C

Elementos de Projeto

Central Fotovoltaica de Almodôvar

- Vedação
- Seguidores
- Subestação
- Postos de Transformação
- Valas de cabos de Média Tensão
- Acessos a construir
- Acessos a reabilitar
- Estaleiro
- Passagem Hidráulica

Linha Elétrica a 150kV

- Alternativa A e Apoios a instalar
- Alternativa B e Apoios a instalar
- Alternativa C e Apoios a instalar

Linhas da Rede Nacional de Transporte (RNT)

- Linhas Elétricas existentes
- Linhas Elétricas e Apoios projetados

- Povoamentos de quercíneas
- Áreas de proteção de quercíneas

Quercíneas isoladas, afetadas pelo projeto da Central Fotovoltaica

Sistema radicular potencialmente afetado	A abater
PAP 1	PAP 1
PAP 2	PAP 2
PAP 3	PAP 3
PAP 4	PAP 4
	PAP 4 (morta)

Quercíneas isoladas, afetadas pelo projeto da Linha Elétrica

Não afetadas	Sistema radicular potencialmente afetado	A abater
PAP 2	PAP 2	PAP 2
PAP 3	PAP 3	
PAP 4	PAP 4	

Esquema de folhas

Ortofotomapas DGT, 2018

Sistema de Coordenadas: ETRS89/PT-TM06
Elipsóide: GRS80
Projeção: Transversa de Mercator

0 100 200 m

Estudo de Impacte Ambiental da Central Fotovoltaica de Almodôvar e Linha Elétrica a 150 kV

Cartografia das quercíneas afetadas pelo projeto

DATA:	DESENHOU:	PROJECTOU:	VERIFICOU:	ESCALA:	DESENHO Nº:
Janeiro 2023	ANM	ACA	MCC	1/5000	17A
FOLHA: 9/13 A1					

Z:\1_PROJOS\CAOFin-Curso\2021\01821\04\Pages_Desenho\ea\M00\701821_04T01821_04_V1_Desn17_A_QuercineasFin_CF_LMA3.dwg mod.: A1 (841mm x 594mm)

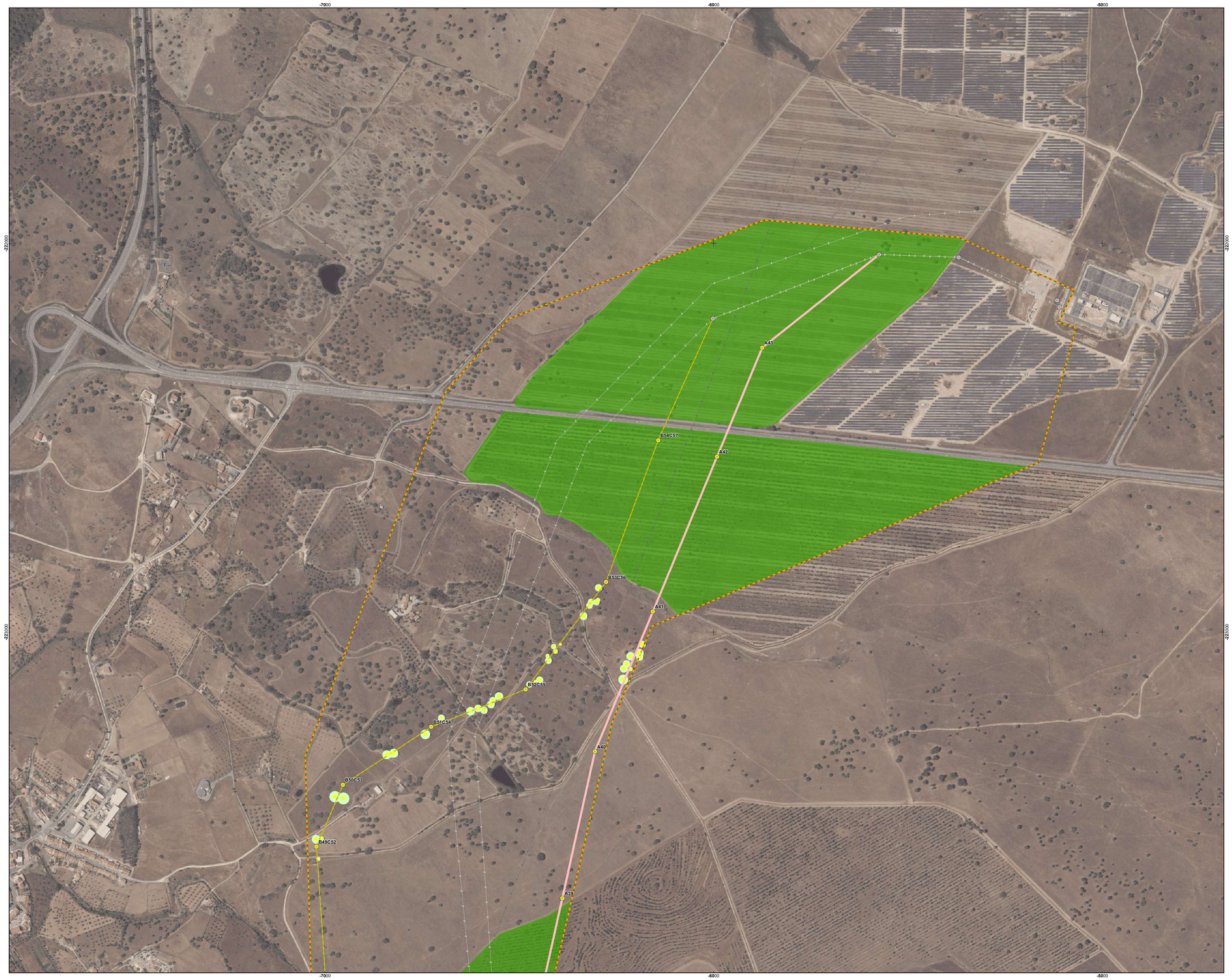

Central Fotovoltaica de Almodôvar

Área de Estudo

Linha Elétrica a 150kV (Corredores)

- Alternativa A
- Alternativa B
- Alternativa C

Elementos de Projeto

Central Fotovoltaica de Almodôvar

- Vedação
- Seguidores
- Subestação
- Postos de Transformação
- Valas de cabos de Média Tensão
- Acessos a construir
- Acessos a reabilitar
- Estaleiro
- Passagem Hidráulica

Linha Elétrica a 150kV

- Alternativa A e Apoios a instalar
- Alternativa B e Apoios a instalar
- Alternativa C e Apoios a instalar

Linhas da Rede Nacional de Transporte (RNT)

- Linhas Elétricas existentes
- Linhas Elétricas e Apoios projetados

- Povoamentos de quercíneas
- Áreas de proteção de quercíneas

Quercíneas isoladas, afetadas pelo projeto da Central Fotovoltaica

Sistema radicular potencialmente afetado	A abater
PAP 1	PAP 1
PAP 2	PAP 2
PAP 3	PAP 3
PAP 4	PAP 4
	PAP 4 (morta)

Quercíneas isoladas, afetadas pelo projeto da Linha Elétrica

Não afetadas	Sistema radicular potencialmente afetado	A abater
PAP 2	PAP 2	PAP 2
PAP 3	PAP 3	
PAP 4	PAP 4	

Esquema de folhas

Ortofotomapas DGT, 2018

Sistema de Coordenadas: ETRS89/PT-TM06
Elipsóide: GRS80
Projeção: Transversa de Mercator

0 100 200 m

Estudo de Impacte Ambiental da Central Fotovoltaica de Almodôvar e Linha Elétrica a 150 kV

Cartografia das quercíneas afetadas pelo projeto

DATA:	DESENHOU:	PROJECTOU:	VERIFICOU:	ESCALA:	DESENHO Nº:
Janeiro 2023	ANM	ACA	MCC	1/5000	17A
FOLHA: 10/13 A1					

Z:\1 - PROD\LICAÇÃO\En Curso\2021\31\31\04\Peças_Desenhadas\MXD\T01\01_04_V1_Dez17_A_QuercineasPs_CF_LMAT).mxd - A1 (841mm x 594mm)

Central Fotovoltaica de Almodôvar

Área de Estudo

Linha Elétrica a 150kV (Corredores)

- Alternativa A
- Alternativa B
- Alternativa C

Elementos de Projeto

Central Fotovoltaica de Almodôvar

- Vedação
- Seguidores
- Subestação
- Postos de Transformação
- Valas de cabos de Média Tensão
- Acessos a construir
- Acessos a reabilitar
- Estaleiro
- Passagem Hidráulica

Linha Elétrica a 150kV

- Alternativa A e Apoios a instalar
- Alternativa B e Apoios a instalar
- Alternativa C e Apoios a instalar

Linhas da Rede Nacional de Transporte (RNT)

- Linhas Elétricas existentes
- Linhas Elétricas e Apoios projetados

- Povoamentos de quercíneas
- Áreas de proteção de quercíneas

Quercíneas isoladas, afetadas pelo projeto da Central Fotovoltaica

Sistema radicular potencialmente afetado	A abater
PAP 1	PAP 1
PAP 2	PAP 2
PAP 3	PAP 3
PAP 4	PAP 4
	PAP 4 (morta)

Quercíneas isoladas, afetadas pelo projeto da Linha Elétrica

Não afetadas	Sistema radicular potencialmente afetado	A abater
PAP 2	PAP 2	PAP 2
PAP 3	PAP 3	
PAP 4	PAP 4	

Esquema de folhas

Ortofotomapas DGT, 2018

Sistema de Coordenadas: ETRS89/PT-TM06
Elipsóide: GRS80
Projeção: Transversa de Mercator

0 100 200 m

Estudo de Impacte Ambiental da Central Fotovoltaica de Almodôvar e Linha Elétrica a 150 kV

Cartografia das quercíneas afetadas pelo projeto

M&A Portugal

DATA:	DESENHOU:	PROJECTOU:	VERIFICOU:	ESCALA:	DESENHO Nº:
Janeiro 2023	ANM	ACA	MCC	1/5000	17A
FOLHA: 11/13 A1					

Z:\1 - PROD\JCA\Gfin Curso\2021\2021\01\Projeto_Desenho\dwg\MOD\701\921_04_V1_Dez17_A_Quercineas\Fig_CF_LMAT).mxd - A1 (841mm x 594mm)

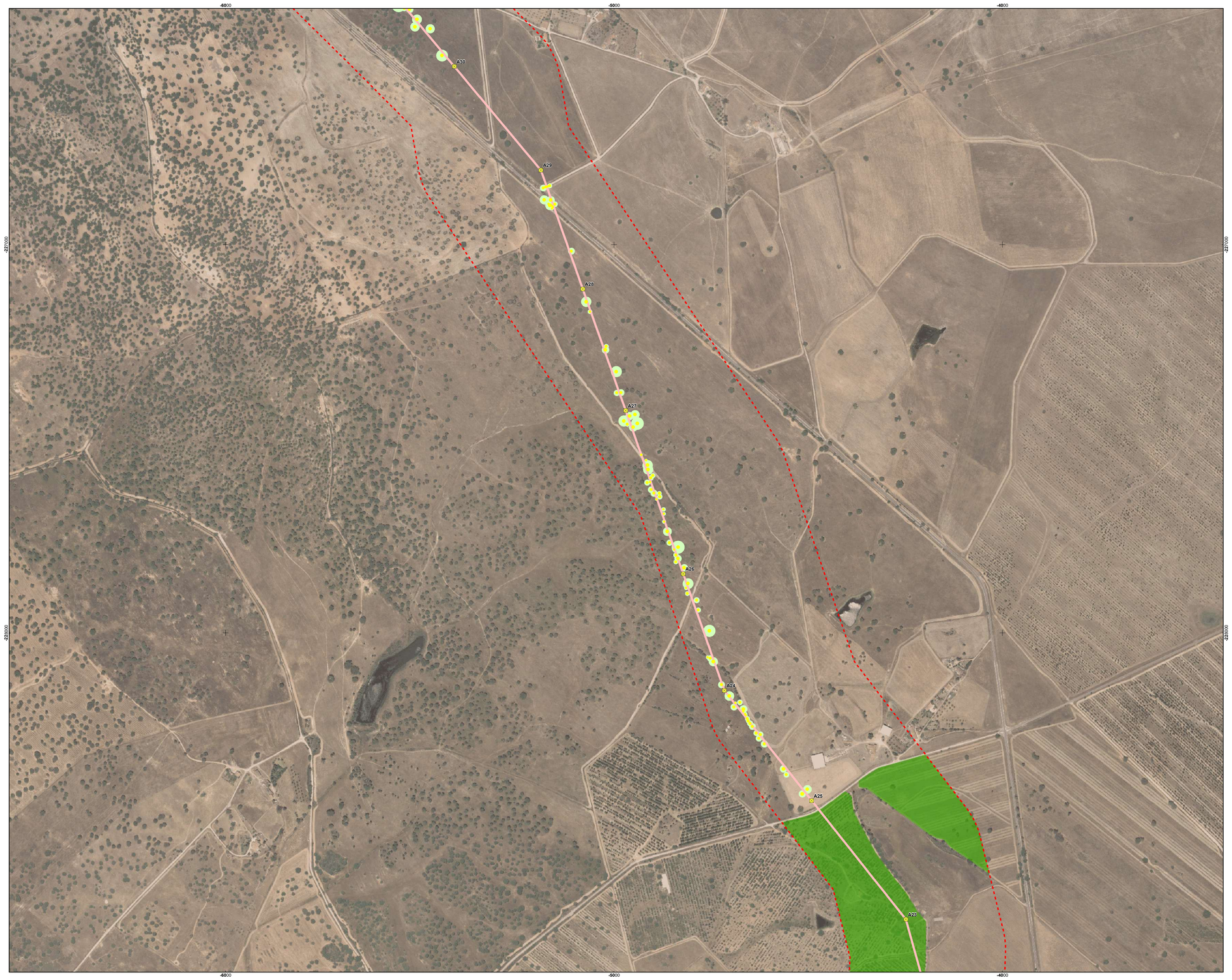

Central Fotovoltaica de Almodôvar

Área de Estudo

Linha Elétrica a 150kV (Corredores)

Alternativa A

Alternativa B

Alternativa C

Elementos de Projeto

Central Fotovoltaica de Almodôvar

Vedação

Seguidores

Subestação

Postos de Transformação

Valas de cabos de Média Tensão

Acessos a construir

Acessos a reabilitar

Estaleiro

Passagem Hidráulica

Linha Elétrica a 150kV

Alternativa A e Apoios a instalar

Alternativa B e Apoios a instalar

Alternativa C e Apoios a instalar

Linhas da Rede Nacional de Transporte (RNT)

Linhas Elétricas existentes

Linhas Elétricas e Apoios projetados

Povoamentos de quercíneas

Áreas de proteção de quercíneas

Quercíneas isoladas, afetadas pelo projeto da Central Fotovoltaica

Sistema radicular potencialmente afetado	A abater
PAP 1	PAP 1
PAP 2	PAP 2
PAP 3	PAP 3
PAP 4	PAP 4
	PAP 4 (morta)

Quercíneas isoladas, afetadas pelo projeto da Linha Elétrica

Não afetadas	Sistema radicular potencialmente afetado	A abater
PAP 2	PAP 2	PAP 2
PAP 3	PAP 3	
PAP 4	PAP 4	

Esquema de folhas

Ortofotomapas DGT, 2018

Sistema de Coordenadas: ETRS89/PT-TM06
Elipsóide: GRS80
Projeção: Transversa de Mercator

Estudo de Impacte Ambiental da Central Fotovoltaica de Almodôvar e Linha Elétrica a 150 kV

Cartografia das quercíneas afetadas pelo projeto

DATA:	DESENHOU:	PROJECTOU:	VERIFICOU:	ESCALA:	DESENHO Nº.
Janeiro 2023	ANM	ACA	MCC	1/5000	17A
FOLHA: 12/13 A1					

Z:\1 - PROJOLICA\Ofic Curso\2021\2182\1\Art\Figura_Desenhada\MX0701\1924_8d\T01821_04_V1_Des17_A_Quercineas\Fig_CF_LMAT(mod_A1)\84\mm x 594mm)

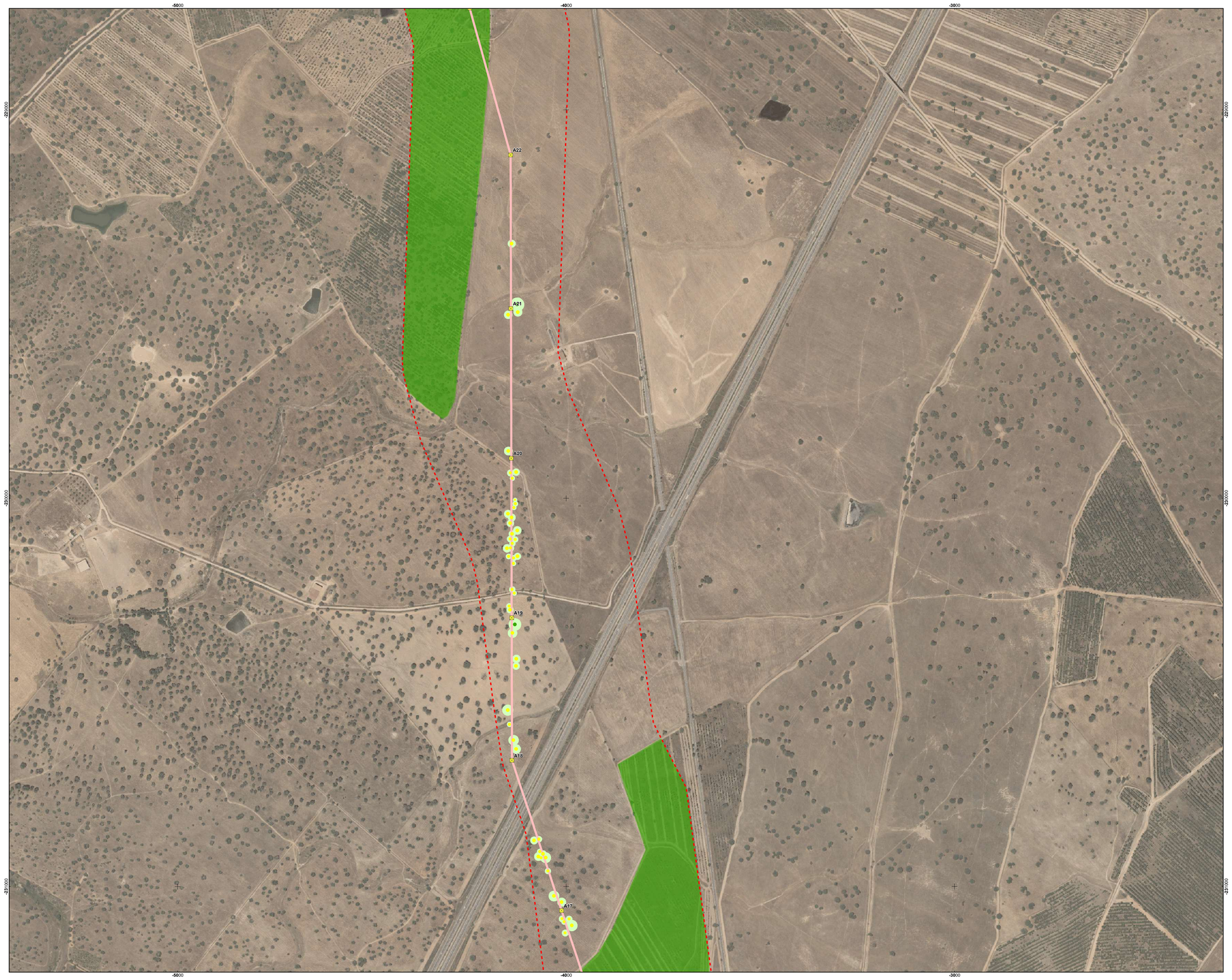

Central Fotovoltaica de Almodôvar

Área de Estudo

Linha Elétrica a 150kV (Corredores)

Alternativa A

Alternativa B

Alternativa C

Elementos de Projeto

Central Fotovoltaica de Almodôvar

Vedação

Seguidores

Subestação

Postos de Transformação

Valas de cabos de Média Tensão

Acessos a construir

Acessos a reabilitar

Estaleiro

Passagem Hidráulica

Linha Elétrica a 150kV

Alternativa A e Apoios a instalar

Alternativa B e Apoios a instalar

Alternativa C e Apoios a instalar

Linhas da Rede Nacional de Transporte (RNT)

Linhas Elétricas existentes

Linhas Elétricas e Apoios projetados

Povoamentos de quercíneas

Áreas de proteção de quercíneas

Quercíneas isoladas, afetadas pelo projeto da Central Fotovoltaica

Sistema radicular potencialmente afetado	A abater
PAP 1	PAP 1
PAP 2	PAP 2
PAP 3	PAP 3
PAP 4	PAP 4
	PAP 4 (morta)

Quercíneas isoladas, afetadas pelo projeto da Linha Elétrica

Não afetadas	Sistema radicular potencialmente afetado	A abater
PAP 2	PAP 2	PAP 2
PAP 3	PAP 3	
PAP 4	PAP 4	

Esquema de folhas

Ortofotomapas DGT, 2018

Sistema de Coordenadas: ETRS89/PT-TM06
Elipsóide: GRS80
Projeção: Transversa de Mercator

Estudo de Impacte Ambiental da Central Fotovoltaica de Almodôvar e Linha Elétrica a 150 kV

Cartografia das quercíneas afetadas pelo projeto

DATA:	DESENHOU:	PROJECTOU:	VERIFICOU:	ESCALA:	DESENHO Nº:
Janeiro 2023	ANM	ACA	MCC	1/5000	17A
FOLHA: 13/13 A1					

Z:\1 - PRODUÇÃO\Ficheiros\2021\01\01\01\Ortho\Ortho_Quercineas\MXD\17\01\01_04\T01\01_04_V1_Desn17-A_Quercineas\Pro_CF_LMAT\.mxd - A1 (841mm x 594mm)

Fonte: Extrato da Carta Militar de Portugal, folhas nº 547, 555, 556, 563 e 564, escala:1/25 000, CIGeoE

Sistema de Coordenadas: ETRS89/PT-TM06
Elipsóide: GRS80
Projeção: Transversa de Mercator

Hipsometria (m)

- < 165
- 165 ≤ 180
- 180 ≤ 195
- 195 ≤ 210
- 210 ≤ 225
- 225 ≤ 240
- 240 ≤ 255
- 255 ≤ 270
- 270 ≤ 285
- 285 ≤ 300
- > 300

- Vértice Geodésico (m)
- Cursos de água

Central Fotovoltaica de Almodôvar

- Área de Estudo da Central Fotovoltaica
- Área de Estudo da Paisagem

Linha Elétrica a 150kV

- Alternativa A
- Alternativa B
- Alternativa C

Esquema de Folhas

0 500 1 000 m

Estudo de Impacte Ambiental da Central Fotovoltaica de Almodôvar e Linha Elétrica a 150 kV					
Hipsometria					
DATA: Agosto 2022	DESENHOU: ANM	PROJECTOU: –	VERIFICOU: MCC	ESCALA: 1/25000	DESENHO Nº: 18
FOLHA: 1/2 A1					

M&A Portugal

Z:\MR163 - PRODUÇÃO\Ordenamento\2021\T01\02\GAPrivate_Desenhos\ambiente\MXD\T01\02_03_V0_Dwg18_Hipsometria.mxd_A1 (841mm x 594mm)

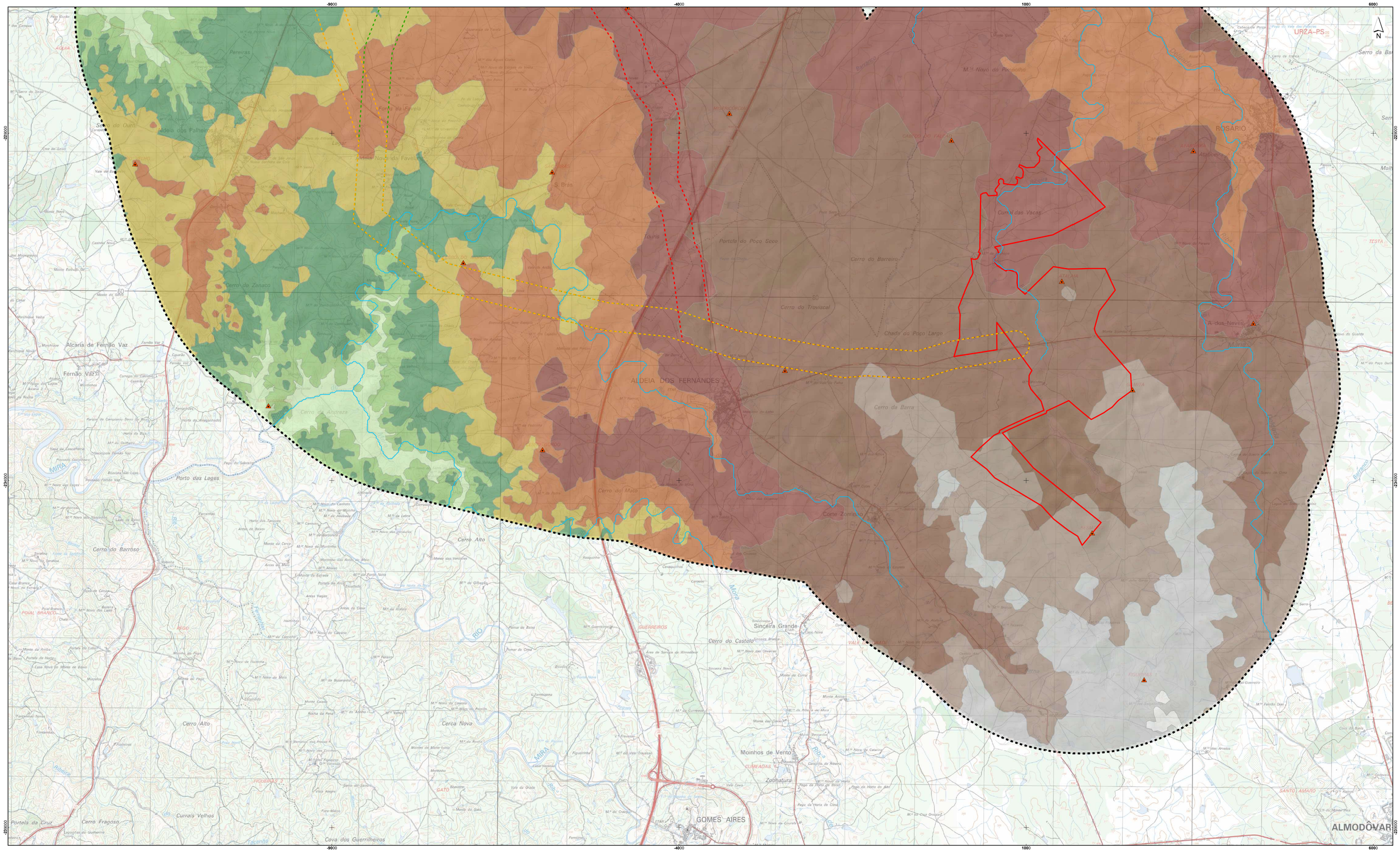

Fonte: Extrato da Carta Militar de Portugal, folhas nº 547, 555, 556, 563 e 564, escala:1/25 000, CIGeoE

Sistema de Coordenadas: ETRS89/PT-TM06
Elipsóide: GRS80
Projeção: Transversa de Mercator

0 500 1 000 m

Hipsometria (m)

- < 165
- 165 ≤ 180
- 180 ≤ 195
- 195 ≤ 210
- 210 ≤ 225
- 225 ≤ 240
- 240 ≤ 255
- 255 ≤ 270
- 270 ≤ 285
- 285 ≤ 300
- > 300

- Vértice Geodésico (m)
- Cursos de água

Central Fotovoltaica de Almodôvar

- Área de Estudo da Central Fotovoltaica
- Área de Estudo da Paisagem

Linha Elétrica a 150kV

- Alternativa A
- Alternativa B
- Alternativa C

Esquema de Folhas

Estudo de Impacte Ambiental da Central Fotovoltaica de Almodôvar e Linha Elétrica a 150 kV

Hipsometria

DATA:	DESENHOU:	PROJECTOU:	VERIFICOU:	ESCALA:	DESENHO Nº:
Agosto 2022	ANM	–	MCC	1/25000	18
FOLHA: 2/2 A1					

M&A Portugal

SGS

Z:\MFS01_PROJECTOS\CIGeo\mxd\2021\01\821\GIAPaisagem_Desenho\Hipsometria\821_03_V01\01821_03_V0_Desf18_Hipsometria.mxd A1 (841mm x 594mm)

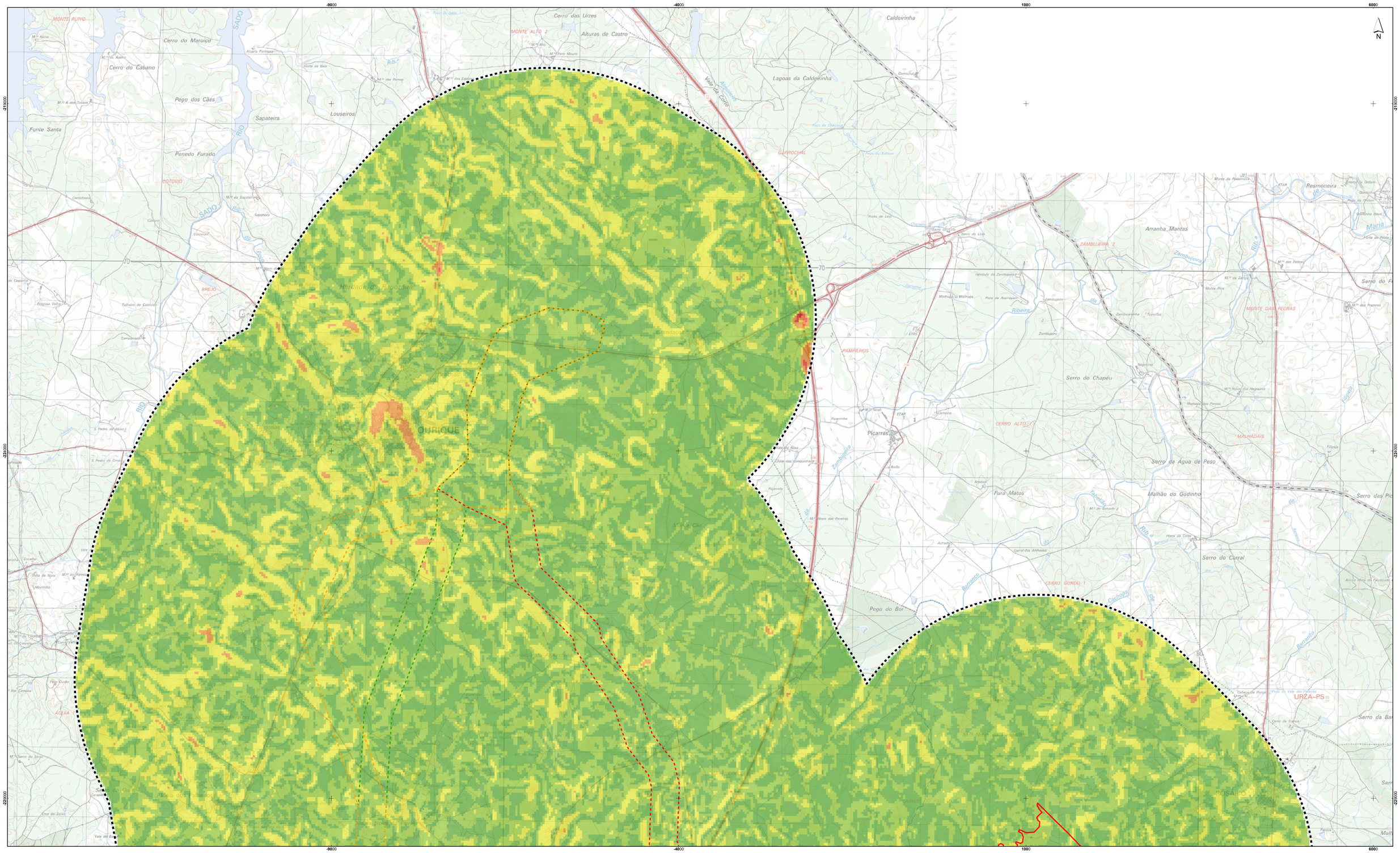

Fonte: Extrato da Carta Militar de Portugal, folhas nº 547, 555, 556, 563 e 564, escala:1/25 000, CIGeoE

Sistema de Coordenadas: ETRS89/PT-TM06
Elipsóide: GRS80
Projeção: Transversa de Mercator

Declives (%)

- < 2
- 2 ≤ 4
- 4 ≤ 8
- 8 ≤ 16
- > 16

Central Fotovoltaica de Almodôvar

- Área de Estudo da Paisagem
- Área de Estudo da Central Fotovoltaica

Linha Elétrica a 150kV

- Alternativa A
- Alternativa B
- Alternativa C

Esquema de Folhas

Estudo de Impacte Ambiental da Central Fotovoltaica de Almodôvar e Linha Elétrica a 150 kV

Declives

M&A Portugal

DATA:	DESENHOU:	PROJECTOU:	VERIFICOU:	ESCALA:	DESENHO Nº:
Agosto 2022	ANM	_	MCC	1/25000	19
FOLHA: 1/2 A1					

Z:\MF\101_PROD\QA\Em curso\2021\101821\04\Peças_Desenhadas\MXD\101821_03_V0_Det19_Declives.mxd A1 (841mm x 594mm)

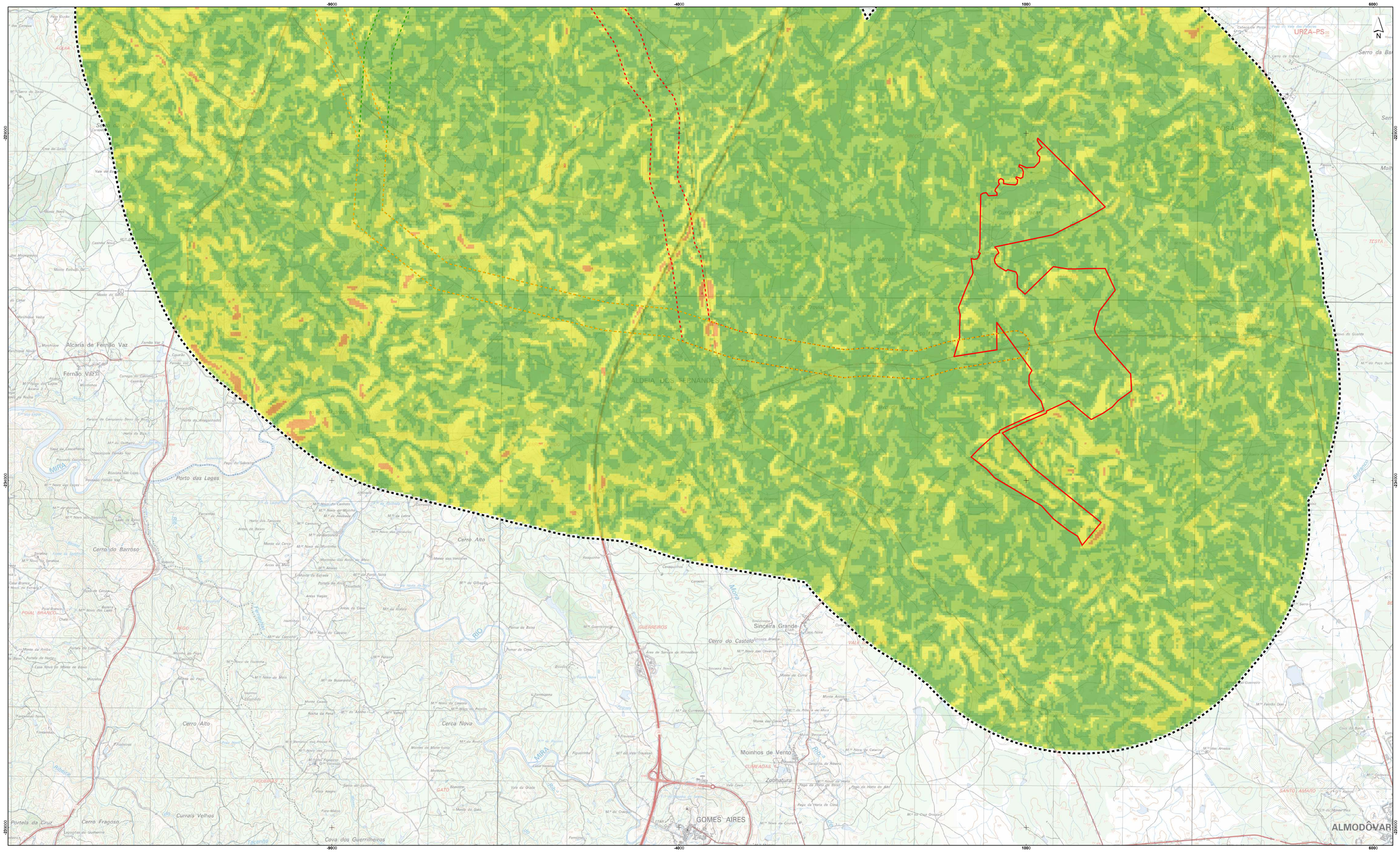

Fonte: Extrato da Carta Militar de Portugal, folhas nº 547, 555, 556, 563 e 564, escala:1/25 000, CIGeoE

Sistema de Coordenadas: ETRS89/PT-TM06
Elipsóide: GRS80
Projeção: Transversa de Mercator

0 500 1 000 m

Declives (%)

- < 2
- 2 ≤ 4
- 4 ≤ 8
- 8 ≤ 16
- > 16

Central Fotovoltaica de Almodôvar

- Área de Estudo da Paisagem
- Área de Estudo da Central Fotovoltaica

Linha Elétrica a 150kV

- Alternativa A
- Alternativa B
- Alternativa C

Esquema de Folhas

Estudo de Impacte Ambiental da Central Fotovoltaica de Almodôvar e Linha Elétrica a 150 kV

Declives

M&A Portugal

DATA:	DESENHOU:	PROJECTOU:	VERIFICOU:	ESCALA:	DESENHO Nº:
Agosto 2022	ANM	_	MCC	1/25000	19
FOLHA: 2/2 A1					

Z:\MFA01_PRODUÇÃO\Em curso\0011\0162\04Peças_Desenhadas\MXD\T0162_03_VIO_Dec19_Declives.mxd - A1 (841mm x 594mm)

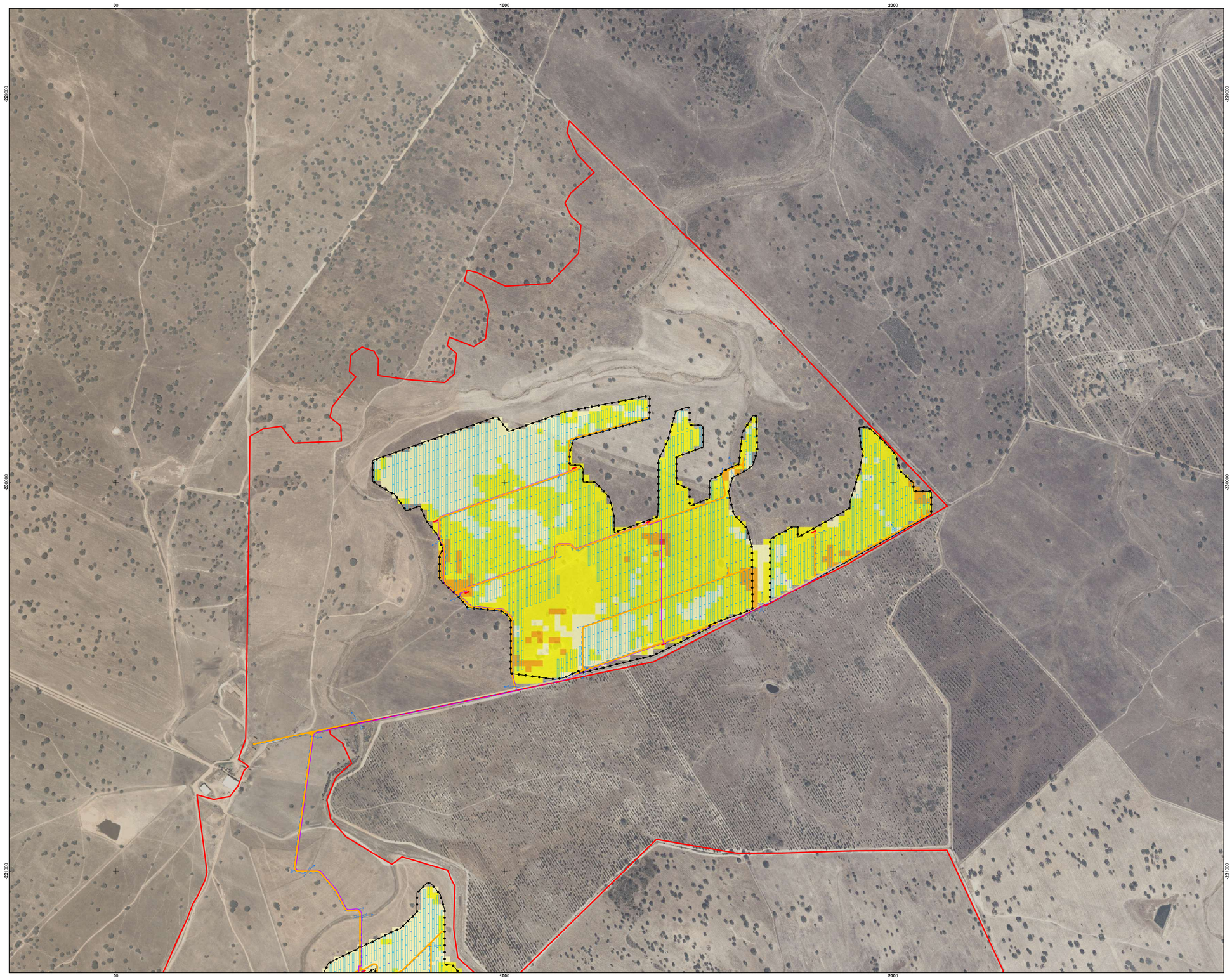

Central Fotovoltaica de Almodôvar

Área de Estudo

Linha Elétrica a 150kV (Corredores)

- Alternativa A
- Alternativa B
- Alternativa C

Elementos de Projeto

Central Fotovoltaica de Almodôvar

- Vedação
- Seguidores
- Subestação
- Postos de Transformação
- Valas de cabos de Média Tensão
- Acessos a construir
- Acessos a reabilitar
- Estaleiro
- Passagem Hidráulica

Linha Elétrica a 150kV

- Alternativa A e Apoios a instalar
- Alternativa B e Apoios a instalar
- Alternativa C e Apoios a instalar

Linhas da Rede Nacional de Transporte (RNT)

- Linhas Elétricas existentes
- Linhas Elétricas e Apoios projetados

Declives (%)

-]0 - 2]
-]2 - 5]
-]5 - 8]
-]8 - 12]

Esquema de folhas

Ortofotomapas DGT, 2018

Sistema de Coordenadas: ETRS89/PT-TM06
Elipsóide: GRS80
Projeção: Transversa de Mercator

0 100 200 m

Estudo de Impacte Ambiental da Central Fotovoltaica de Almodôvar e Linha Elétrica a 150 kV

Cartografia de declives nas áreas de implantação do projeto

DATA:	DESENHOU:	PROJECTOU:	VERIFICOU:	ESCALA:	DESENHO Nº:
Novembro 2022	ANM	–	MCC	1/5000	19A
FOLHA: 1/3 A1					

Z:\1 - PRODUÇÃO\Em Curso\2021\01\161\Mapas_Desenhados\MXD\01\161_04_V3_Dec19_A_Declives_a1ls(.mxd -A1 (841mm x 594mm))

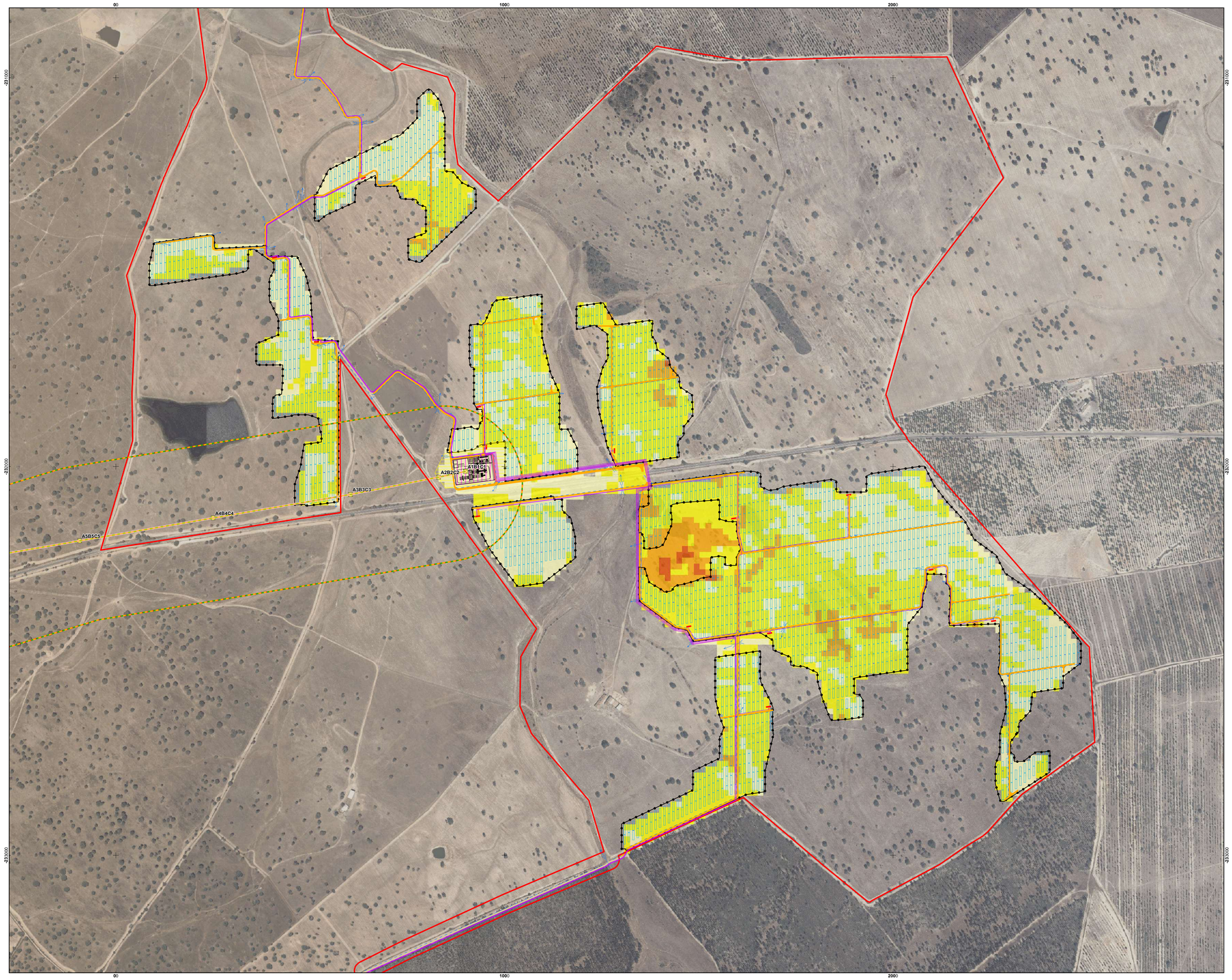

N

Central Fotovoltaica de Almodôvar

Área de Estudo

Linha Elétrica a 150kV (Corredores)

Alternativa A

Alternativa B

Alternativa C

Elementos de Projeto

Central Fotovoltaica de Almodôvar

Vedação

Seguidores

Subestação

Postos de Transformação

Valas de cabos de Média Tensão

Acessos a construir

Acessos a reabilitar

Estaleiro

Passagem Hidráulica

Linha Elétrica a 150kV

Alternativa A e Apoios a instalar

Alternativa B e Apoios a instalar

Alternativa C e Apoios a instalar

Linhas da Rede Nacional de Transporte (RNT)

Linhas Elétricas existentes

Linhas Elétricas e Apoios projetados

Declives (%)

]0 - 2]

]2 - 5]

]5 - 8]

]8 - 12]

Esquema de folhas

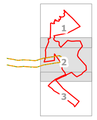

Ortofotomapas DGT, 2018

Sistema de Coordenadas: ETRS89/PT-TM06
Elipsóide: GRS80
Projeção: Transversa de Mercator

0 100 200 m

Estudo de Impacte Ambiental da Central Fotovoltaica de Almodôvar e Linha Elétrica a 150 kV

Cartografia de declives nas áreas de implantação do projeto

DATA:	DESENHOU:	PROJECTOU:	VERIFICOU:	ESCALA:	DESENHO Nº:
Novembro 2022	ANM	–	MCC	1/5000	19A
FOLHA: 2/3 A1					

Z:\1 - PRODUÇÃO\2Em Curso\2021\01\161\GIS\Plantas_Desenhadas\MXD\01\161_Ge01b161_04_V3_Dec19_A_Declives_a3cj.mxd ,A1 (841mm x 594mm)



Central Fotovoltaica de Almodôvar

Área de Estudo

Linha Elétrica a 150kV (Corredores)

- Alternativa A
- Alternativa B
- Alternativa C

Elementos de Projeto

Central Fotovoltaica de Almodôvar

- Vedação
- Seguidores
- Subestação
- Postos de Transformação
- Valas de cabos de Média Tensão
- Acessos a construir
- Acessos a reabilitar
- Estaleiro
- Passagem Hidráulica

Linha Elétrica a 150kV

- Alternativa A e Apoios a instalar
- Alternativa B e Apoios a instalar
- Alternativa C e Apoios a instalar

Linhas da Rede Nacional de Transporte (RNT)

- Linhas Elétricas existentes
- Linhas Elétricas e Apoios projetados

Declives (%)

-]0 - 2]
-]2 - 5]
-]5 - 8]
-]8 - 12]

Esquema de folhas

Ortofotomapas DGT, 2018

Sistema de Coordenadas: ETRS89/PT-TM06
Elipsóide: GRS80
Projeção: Transversa de Mercator

0 100 200 m

Estudo de Impacte Ambiental da Central Fotovoltaica de Almodôvar e Linha Elétrica a 150 kV

Cartografia de declives nas áreas de implantação do projeto

DATA:	DESENHOU:	PROJECTOU:	VERIFICOU:	ESCALA:	DESENHO Nº:
Novembro 2022	ANM	–	MCC	1/5000	19A
FOLHA: 3/3 A1					

Z:\1 - PRODUÇÃO\Em Curso\2021\7010\61\GIS\Plantas_Desenhadas\MXD\7010161_GIS\7010161_04_V3_Dec\19_A_Declives_a3c(.mxd_A1 (841mm x 594mm)

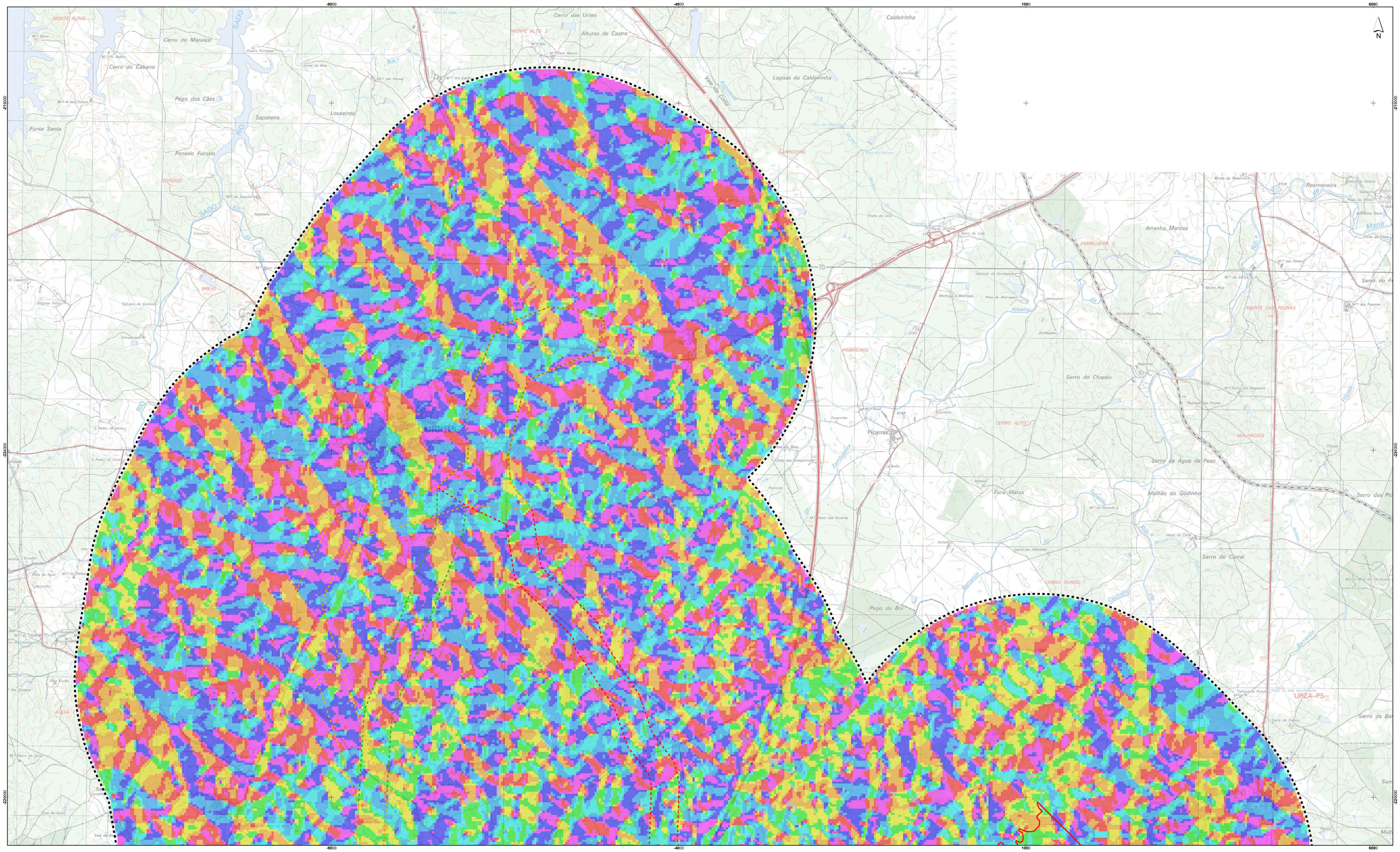

Fonte: Extrato da Carta Militar de Portugal, folhas nº 547, 555, 556, 563 e 564, escala:1/25 000, CIGeoE

Sistema de Coordenadas: ETRS89/PT-TM06
Elipsóide: GRS80
Projeção: Transversa de Mercator

Exposição das Encostas (º)

- Plano (-1)
- Norte (0-22.5)
- Nordeste (22.5-67.5)
- Este (67.5-112.5)
- Sudeste (112.5-157.5)
- Sul (157.5-202.5)
- Sudoeste (202.5-247.5)
- Oeste (247.5-292.5)
- Noroeste (292.5-337.5)
- Norte (337.5-360)

Central Fotovoltaica de Almodôvar

- Área de Estudo da Central Fotovoltaica
- Área de Estudo da Paisagem

Linha Elétrica a 150kV

- Alternativa A
- Alternativa B
- Alternativa C

0 500 1 000 m

Esquema de Folhas

Estudo de Impacte Ambiental da Central Fotovoltaica de Almodôvar e Linha Elétrica a 150 kV

Exposição das Encostas

DATA:	DESENHOU:	PROJECTOU:	VERIFICOU:	ESCALA:	DESENHO Nº:
Agosto 2020	ANM	_	MCC	1/25000	20
FOLHA: 1/2 A1					

M&A Portugal

Z:\MFA01_PRODUÇÃO\Em curso\2020\170\021\04\Peças_Desenho\Ambiental\170_021_03_VR170_03_VB_Dep20_OEncostas.mxd_A1 (841mm x 594mm)

Fonte: Extrato da Carta Militar de Portugal, folhas nº 547, 555, 556, 563 e 564, escala:1/25 000, CIGeoE

Sistema de Coordenadas: ETRS89/PT-TM06
Elipsóide: GRS80
Projecção: Transversa de Mercator

Exposição das Encostas (º)

- Plano (-1)
- Norte (0-22.5)
- Nordeste (22.5-67.5)
- Este (67.5-112.5)
- Sudeste (112.5-157.5)
- Sul (157.5-202.5)
- Sudoeste (202.5-247.5)
- Oeste (247.5-292.5)
- Noroeste (292.5-337.5)
- Norte (337.5-360)

Central Fotovoltaica de Almodôvar

- Área de Estudo da Central Fotovoltaica
- Área de Estudo da Paisagem

Linha Elétrica a 150kV

- Alternativa A
- Alternativa B
- Alternativa C

0 500 1 000 m

Esquema de Folhas

Estudo de Impacte Ambiental da Central Fotovoltaica de Almodôvar e Linha Elétrica a 150 kV					
Exposição das Encostas					
DATA: Agosto 2020	DESENHOU: ANM	PROJECTOU: –	VERIFICOU: MCC	ESCALA: 1/25000	DESENHO Nº: 20
FOLHA: 2/2	A1				

M+A Portugal

SGS

Fonte: Extrato da Carta Militar de Portugal, folhas nº 547, 555, 556, 563 e 564, escala:1/25 000, CIGeoE

Sistema de Coordenadas: ETRS89/PT-TM06
Elipsóide: GRS80
Projeção: Transversa de Mercator

Enquadramento em Unidades de Paisagem e grupos de Unidades de Paisagem

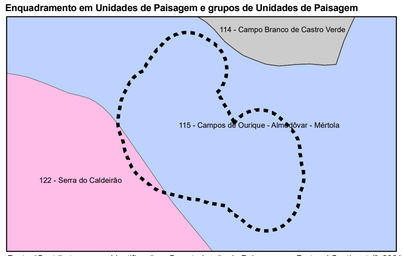

Fonte: "Contributos para a Identificação e Caracterização da Paisagem em Portugal Continental", 2004

Unidades de Paisagem

Grupo de Unidade de Paisagem

- S - Baixo Alentejo
- U - Serras do Algarve e Litoral Alentejano

Subunidades da Paisagem

- SUP1
- SUP2
- SUP3

Central Fotovoltaica de Almodôvar

- Área de Estudo da Central Fotovoltaica
- Área de Estudo da Paisagem

Linha Elétrica a 150kV

- Alternativa A
- Alternativa B
- Alternativa C

Esquema de Folhas

0 500 1 000 m

Estudo de Impacte Ambiental da Central Fotovoltaica de Almodôvar e Linha Elétrica a 150 kV

Subunidades da Paisagem

DATA:	DESENHOU:	PROJECTOU:	VERIFICOU:	ESCALA:	DESENHO Nº:
Agosto 2020	ANM	--	MCC	1/25000	21
FOLHA: 1/2 A1					

Z:\MF&A\1 PROJOS\QÁCOS\in curso\2020\170\821\03_VD\170821_03_VD_Dwg\7_Subunidades_Paisagem.mxd - A1 (841mm x 594mm)

Fonte: Extrato da Carta Militar de Portugal, folhas nº 547, 555, 556, 563 e 564, escala:1/25 000, CIGeoE

Sistema de Coordenadas: ETRS89/PT-TM06
Elipsóide: GRS80
Projeção: Transversa de Mercator

Enquadramento em Unidades de Paisagem e grupos de Unidades de Paisagem

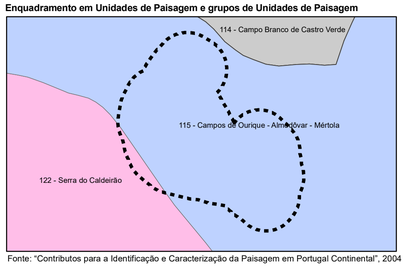

Fonte: "Contributos para a Identificação e Caracterização da Paisagem em Portugal Continental", 2004

Unidades de Paisagem

Grupo de Unidade de Paisagem

- S - Baixo Alentejo
- U - Serras do Algarve e Litoral Alentejano

Subunidades da Paisagem

- SUP1
- SUP2
- SUP3

Central Fotovoltaica de Almodôvar

- Área de Estudo da Central Fotovoltaica
- Área de Estudo da Paisagem

Linha Elétrica a 150kV

- Alternativa A
- Alternativa B
- Alternativa C

0 500 1 000 m

Esquema de Folhas

Estudo de Impacte Ambiental da Central Fotovoltaica de Almodôvar e Linha Elétrica a 150 kV

Subunidades da Paisagem

DATA:	DESENHOU:	PROJECTOU:	VERIFICOU:	ESCALA:	DESENHO Nº:
Agosto 2020	ANM	–	MCC	1/25000	21
FOLHA: 2/2 A1					

M&A Portugal

SGS

Fonte: Extrato da Carta Militar de Portugal, folhas nº 547, 555, 556, 563 e 564, escala:1/25 000, CIGeoE

Sistema de Coordenadas: ETRS89/PT-TM06
Elipsóide: GRS80
Projeção: Transversa de Mercator

Visibilidade

- Muito Elevada
- Elevada
- Média
- Baixa
- Nula

Central Fotovoltaica de Almodôvar

- Área de Estudo da Central Fotovoltaica
- Área de Estudo da Paisagem

Linha Elétrica a 150kV

- Alternativa A
- Alternativa B
- Alternativa C

0 500 1,000 m

Esquema de Folhas

Estudo de Impacte Ambiental da Central Fotovoltaica de Almodôvar e Linha Elétrica a 150 kV

Carta de Visibilidades

DATA:	DESENHOU:	PROJECTOU:	VERIFICOU:	ESCALA:	DESENHO Nº:
Agosto 2022	ANM	_	MCC	1/25000	23
FOLHA: 1/2 A1					

Fonte: Extrato da Carta Militar de Portugal, folhas nº 547, 555, 556, 563 e 564, escala:1/25 000, CIGeoE

Sistema de Coordenadas: ETRS89/PT-TM06
Elipsóide: GRS80
Projeção: Transversa de Mercator

Visibilidade

- Muito Elevada
- Elevada
- Média
- Baixa
- Nula

Central Fotovoltaica de Almodôvar

- Área de Estudo da Central Fotovoltaica
- Área de Estudo da Paisagem

Linha Elétrica a 150kV

- Alternativa A
- Alternativa B
- Alternativa C

0 500 1,000 m

Esquema de Folhas

Estudo de Impacte Ambiental da Central Fotovoltaica de Almodôvar e Linha Elétrica a 150 kV

Carta de Visibilidades

DATA:	DESENHOU:	PROJECTOU:	VERIFICOU:	ESCALA:	DESENHO Nº:
Agosto 2022	ANM	_	MCC	1/25000	23
FOLHA: 2/2 A1					

M&A Portugal

SGS

A:\MFA\01_PRODUÇÃO\Em curso\2021\31921\04\Peças_Desenhadas\MXD\T31921_03_VIS_Det2b_Visibilidades.mxd - A1 (841mm x 594mm)