










LEGENDA








PROJETO

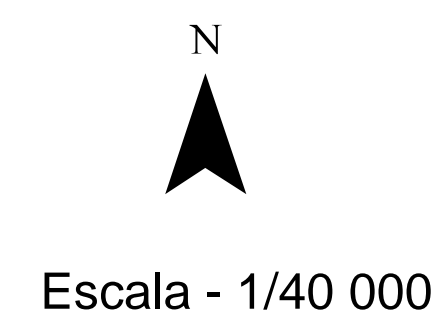
-  Painéis Fotovoltaicos
-  Painéis Fotovoltaicos (ilhas a partir das quais foi gerada a bacia visual)
-  Valas
-  Linha a 30 kV
-  Linha a 60 kV
-  Postos de transformação
-  Subestação

PAISAGEM

-  Área de estudo da paisagem
- Fisiografia**
-  Cumes principais

Bacia Visual Central Solar

-  Pontos de observação permanentes
-  Povoações
-  Pontos de observação temporários
-  Pontos de interesse*
-  Vias
-  Sem visibilidade
-  Com visibilidade



Escala - 1/40 000



SINAMBI
CONSULTORES

Fontes:
Cartas Militares de Portugal, Série M888, escala 1/25 000
Centro de informações Geoespacial do Exército (CIGeoE)

EPSG:3763
Sistema de Projeção: Transversa de Mercator
Elipsóide: GRS80
Datum: ETRS89
Sistema de Coordenadas: Cartesianas