









## LEGENDA

### PROJETO

-  Painéis Fotovoltaicos
-  Valas
-  Linha a 30 kV
-  Linha a 60 kV
-  Postos de transformação
-  Subestação

### PAISAGEM

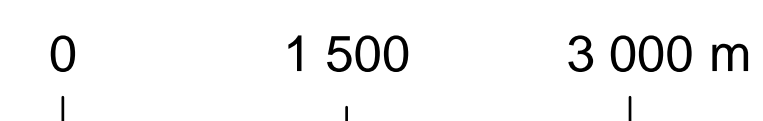
-  Área de estudo da paisagem
- Fisiografia**
-  Cumes principais

### Elementos dissonantes

-  Autoestradas\_e\_ICs
-  Áreas industriais
-  Aterros, Lixeiras e Pedreiras
-  Linhas Elétricas
-  Parques Eólicos



Escala - 1/40 000



**SINAMBI**  
CONSULTORES

**voltalia**

Fontes:  
Cartas Militares de Portugal, Série M888, escala 1/25 000  
Centro de informações Geoespacial do Exército (CIGeoE)

EPSG:3763  
Sistema de Projeção: Transversa de Mercator  
Elipsóide: GRS80  
Datum: ETRS89  
Sistema de Coordenadas: Cartesianas