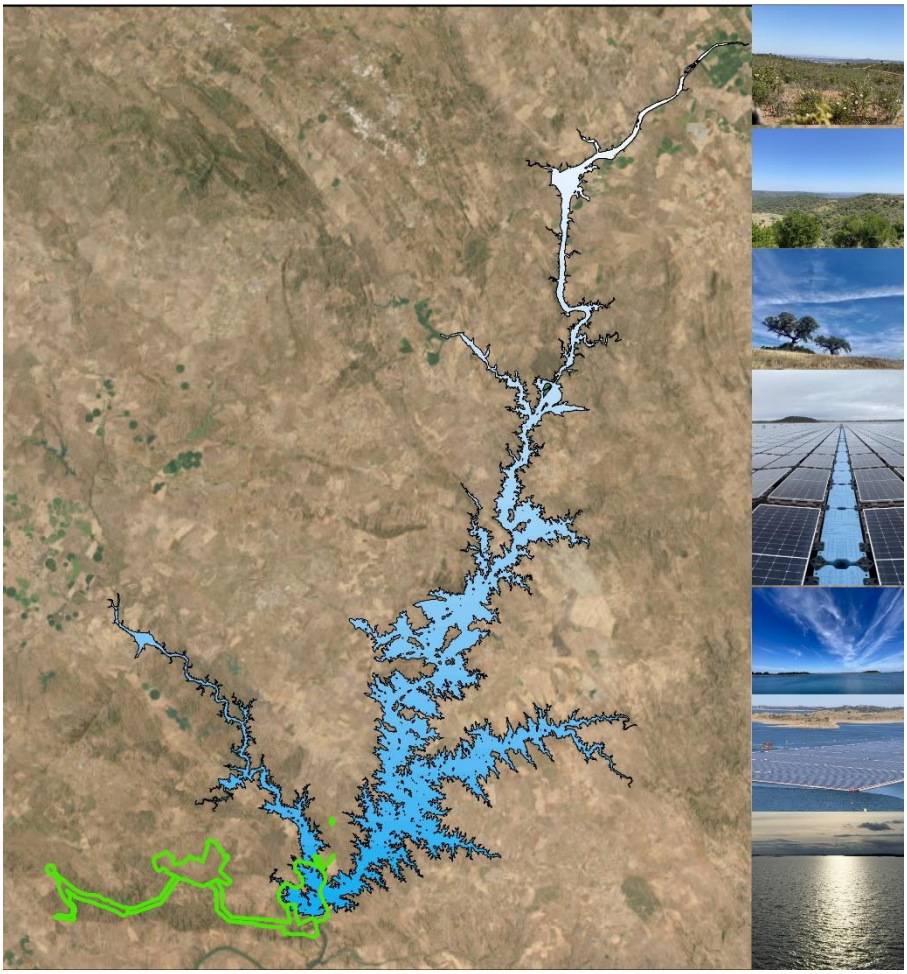
FOTOVOLTAICA FLUTUANTE DO GRANDE LAGO, S.A.



Central Híbrida do Grande Lago

Estudo de Impacte Ambiental

Estudo Prévio

Volume 4 – Peças Desenhadas

DEZEMBRO / 2024

HISTÓRICO DO DOCUMENTO

Versão n.º	Data	Técnico Responsável	Descrição
0	dez 2024	Albertina Gil	Emissão inicial

1 INTRODUÇÃO

1.1 NOTA INTRODUTÓRIA

O presente documento constitui as Peças Desenhadas (Volume 4) do Estudo de Impacte Ambiental (EIA) do Projeto da Central Híbrida do Grande Lago, que se encontra em fase de Estudo Prévio.

A Central Híbrida do Grande Lago é constituída por um núcleo fotovoltaico flutuante e por dois núcleos eólicos indissociáveis (núcleo eólico nascente e núcleo eólico poente), que hibridizarão o núcleo fotovoltaico. O núcleo fotovoltaico flutuante terá uma potência instalada que poderá ascender a 110 MW, distribuída por várias plataformas, e os núcleos eólicos uma potência instalada que poderá ascender a 70 MW, distribuída por 16 posições. O projecto integra ainda duas subestações e quatro linhas elétricas.

O EIA é constituído pelos seguintes documentos:

VOLUME 1 – RESUMO NÃO TÉCNICO;

VOLUME 2 – RELATÓRIO SÍNTESE;

VOLUME 3 – ANEXOS;

VOLUME 4 – PEÇAS DESENHADAS:

Desenho 1 - Planta de Localização. Enquadramento Administrativo

Desenho 2 - Implantação do Projeto *(13 Folhas)*

Desenho 3 - Geologia

Desenho 4 - Ocupação do Solo na Área Envolvente do Projeto

Desenho 5 - Ocupação do Solo na Área do Projeto

Desenho 6 - Enquadramento em Áreas Sensíveis.

Desenho 7 - Recursos Hídricos

Desenho 8 - Hipsometria *(Folha 1)*

Desenho 8 - Fisiografia *(Folha 2)*

Desenho 9 - Declives

Desenho 10 - Orientação das Encostas

Desenho 11 - Unidades e Subunidades da Paisagem.

Desenho 12 - Qualidade Visual da Paisagem

Desenho 13 - Capacidade de Absorção Visual da Paisagem

Desenho 14 - Sensibilidade Visual da Paisagem

Desenho 15 - Bacia Visual do Núcleo Eólico Poente

Desenho 16 - Bacia Visual do Núcleo Eólico Nascente

Desenho 17 - Bacia Visual da Central Fotovoltaica Flutuante

Desenho 18 - Bacia Visual das Subestações e Linhas Elétricas

Desenho 19 - Bacia Visual Integrada do Projeto

Desenho 20 - Plano Diretor Municipal de Portel. Planta de Ordenamento *(Folha 1)*

Desenho 20 - Plano Diretor Municipal de Portel. Planta Atualizada de Condicionantes *(Folha 2)*

Desenho 21 - Plano Diretor Municipal de Vidigueira. Planta de Ordenamento. Planta de Ordenamento - I.1 – Classificação e Qualificação do Solo *(Folha 1)*

Desenho 21 - Plano Diretor Municipal de Vidigueira. Planta de Ordenamento - I.2 - Estrutura Ecológica Municipal *(Folha 2)*

Desenho 21 - Plano Diretor Municipal de Vidigueira. Planta de Ordenamento - I.3 - Outras Limitações ao Regime de Uso *(Folha 3)*

Desenho 21 - Plano Diretor Municipal de Vidigueira. Planta de Ordenamento - I.4 – Património *(Folha 4)*

Desenho 21 - Plano Diretor Municipal de Vidigueira. Planta de Condicionantes - II.1 - Condicionantes Geral *(Folha 5)*

Desenho 21 - Plano Diretor Municipal de Vidigueira. Planta de Condicionantes - II.2 - Recursos Florestais *(Folha 6)*

Desenho 22 - Plano Diretor Municipal de Reguengos de Monsaraz. Planta de Ordenamento *(Folha 1)*

Desenho 22 - Plano Diretor Municipal de Reguengos de Monsaraz. Planta de Condicionantes *(Folha 2)*

Desenho 22 - Plano Diretor Municipal de Reguengos de Monsaraz. Planta de Ordenamento - Património *(Folha 3)*

Desenho 23 - Plano Diretor Municipal de Moura. Planta de Ordenamento *(Folha 1)*

Desenho 23 - Plano Diretor Municipal de Moura. Planta de Condicionantes *(Folha 2)*

Desenho 24 - Plano de Ordenamento das Albufeiras do Alqueva e Pedrógão (POAAP). Planta de Síntese *(Folha 1)*

Desenho 24 - Plano de Ordenamento das Albufeiras do Alqueva e Pedrógão (POAAP. Planta de Condicionantes *(Folha 2)*

Desenho 25 - Património Arqueológico, Arquitetónico e Etnológico *(Folha 1)*

Desenho 25 - Património Arqueológico, Arquitetónico e Etnológico. Zonamento do Trabalho de Campo *(Folha 2)*

Desenho 26 - Património Arqueológico, Arquitetónico e Etnológico. Enquadramento em Ortofotomapa (13 Folhas)

Desenho 27 - Reserva Ecológica Nacional (REN). Município de Vidigueira *(Folha 1)*

Desenho 27 - Reserva Ecológica Nacional (REN). Município de Portel *(Folha 2)*

Desenho 27 - Reserva Ecológica Nacional (REN). Município de Reguengos de Monsaraz *(Folha 3)*

Desenho 27 - Reserva Ecológica Nacional (REN). Município de Moura *(Folha 4)*

Desenho 28 - Habitats Naturais (5 Folhas)

Desenho 29 - Impactes Cumulativos

Desenho 30 - Impactes de Nível Estrutural. (desmatação, desflorestação e alteração da morfologia natural do terreno) (7 Folhas)

Desenho 31 - Mapa de Ruído Particular para o Indicador L_n

Desenho 32 - Mapa de Ruído Particular para o Indicador L_{den}

Desenho 33 - Planta Geral e de Condicionamentos. Núcleo Eólico Poente (3 folhas)

Desenho 34 - Planta Geral e de Condicionamentos. Núcleo Eólico Nascente (4 folhas)

Desenho 35 - Planta Geral e de Condicionamentos. Núcleo Fotovoltaico Flutuante (4 folhas)

Desenho 36 - Planta Geral e de Condicionamentos. Subestações e Corredores das Linhas (5 folhas)

Desenho 37 - Povoamentos Florestais (7 folhas)

ANEXO – PEÇAS DESENHADAS

NÚCLEO EÓLICO NASCENTE

NÚCLEO EÓLICO POENTE

NÚCLEO FOTOVOLTAICO FLUTUANTE

ESTALEIRO

ESTALEIRO CENTRAL

LN 30 kV NEP – NEN

Subestação 30/60 kV do Vera Cruz

CORREDORES LINHAS ELÉTRICAS

LN 30 kV NFF – SE Grande Lago

LN 60 kV SE 30/60 kV do Vera Cruz SE 30/60/400 kV Grande Lago

Subestação 30/60/400 kV do Grande Lago

LN 400 kV SE 30/60/400 Grande Lago SE Alqueva (REN)

VERA CRUZ

ALQUEVA

Herdade da Maucha

Herdade da Várzea

Herdade dos Baianas

Herdade dos Barrancos

Herdade do Sobroso

Monte Grande

Outeiro da Ouro

Outeiro do Urso

Outeiro da Casa Velha

Horta do Outeiro

Porto da Moncarxa

Baldio do Casado

Porto de Moinhos

Zambujeiro do Alqueva

Cerro do Pião

Várzea

Malanda

Vale da Pedra

Vale do Castelo

Corte Sarrão

Corte Serrão

Monte Novo

Monte Novo do Marco

Monte Novo do Outeiro

Monte Novo do Balanco

Monte Novo do Alqueva

Monte Novo do Pinheiro

Monte Novo do Rio

Monte Novo do Rio Grande

Monte Novo do Rio Grande Norte

Monte Novo do Rio Grande Sul

Monte Novo do Rio Grande Sul Norte

Monte Novo do Rio Grande Sul Sul

Monte Novo do Rio Grande Sul Sul Norte

Monte Novo do Rio Grande Sul Sul Sul

Monte Novo do Rio Grande Sul Sul Sul Norte

Monte Novo do Rio Grande Sul Sul Sul Sul

Monte Novo do Rio Grande Sul Sul Sul Sul Norte

Monte Novo do Rio Grande Sul Sul Sul Sul Sul

Monte Novo do Rio Grande Sul Sul Sul Sul Sul Norte

Monte Novo do Rio Grande Sul Sul Sul Sul Sul Sul

Monte Novo do Rio Grande Sul Sul Sul Sul Sul Sul Norte

Monte Novo do Rio Grande Sul Sul Sul Sul Sul Sul Sul

Monte Novo do Rio Grande Sul Sul Sul Sul Sul Sul Sul Norte

Monte Novo do Rio Grande Sul Sul Sul Sul Sul Sul Sul Sul

Monte Novo do Rio Grande Sul Sul Sul Sul Sul Sul Sul Sul Norte

Monte Novo do Rio Grande Sul Sul Sul Sul Sul Sul Sul Sul Sul

Monte Novo do Rio Grande Sul Sul Sul Sul Sul Sul Sul Sul Sul Norte

Monte Novo do Rio Grande Sul Sul Sul Sul Sul Sul Sul Sul Sul Sul

Monte Novo do Rio Grande Sul Sul Sul Sul Sul Sul Sul Sul Sul Sul Norte

Monte Novo do Rio Grande Sul Sul Sul Sul Sul Sul Sul Sul Sul Sul Sul

Monte Novo do Rio Grande Sul Sul Sul Sul Sul Sul Sul Sul Sul Sul Sul Norte

Monte Novo do Rio Grande Sul Sul Sul Sul Sul Sul Sul Sul Sul Sul Sul Sul

Monte Novo do Rio Grande Sul Sul Sul Sul Sul Sul Sul Sul Sul Sul Sul Sul Norte

Monte Novo do Rio Grande Sul Sul Sul Sul Sul Sul Sul Sul Sul Sul Sul Sul Sul

Monte Novo do Rio Grande Sul Sul Sul Sul Sul Sul Sul Sul Sul Sul Sul Sul Sul Norte

Monte Novo do Rio Grande Sul Sul Sul Sul Sul Sul Sul Sul Sul Sul Sul Sul Sul Sul

Monte Novo do Rio Grande Sul Sul Sul Sul Sul Sul Sul Sul Sul Sul Sul Sul Sul Sul Norte

Monte Novo do Rio Grande Sul Sul Sul Sul Sul Sul Sul Sul Sul Sul Sul Sul Sul Sul Sul

Monte Novo do Rio Grande Sul Sul Sul Sul Sul Sul Sul Sul Sul Sul Sul Sul Sul Sul Sul Norte

Monte Novo do Rio Grande Sul Sul Sul Sul Sul Sul Sul Sul Sul Sul Sul Sul Sul Sul Sul Sul

Monte Novo do Rio Grande Sul Sul Sul Sul Sul Sul Sul Sul Sul Sul Sul Sul Sul Sul Sul Sul Norte

Monte Novo do Rio Grande Sul Sul Sul Sul Sul Sul Sul Sul Sul Sul Sul Sul Sul Sul Sul Sul Sul

Monte Novo do Rio Grande Sul Sul Sul Sul Sul Sul Sul Sul Sul Sul Sul Sul Sul Sul Sul Sul Sul Norte

Monte Novo do Rio Grande Sul Sul Sul Sul Sul Sul Sul Sul Sul Sul Sul Sul Sul Sul Sul Sul Sul Sul

Monte Novo do Rio Grande Sul Sul Sul Sul Sul Sul Sul Sul Sul Sul Sul Sul Sul Sul Sul Sul Sul Sul Norte

Monte Novo do Rio Grande Sul Sul Sul Sul Sul Sul Sul Sul Sul Sul Sul Sul Sul Sul Sul Sul Sul Sul Sul

Monte Novo do Rio Grande Sul Sul Sul Sul Sul Sul Sul Sul Sul Sul Sul Sul Sul Sul Sul Sul Sul Sul Sul Norte

Monte Novo do Rio Grande Sul Sul Sul Sul Sul Sul Sul Sul Sul Sul Sul Sul Sul Sul Sul Sul Sul Sul Sul Sul

Monte Novo do Rio Grande Sul Sul Sul Sul Sul Sul Sul Sul Sul Sul Sul Sul Sul Sul Sul Sul Sul Sul Sul Sul Norte

Monte Novo do Rio Grande Sul Sul Sul Sul Sul Sul Sul Sul Sul Sul Sul Sul Sul Sul Sul Sul Sul Sul Sul Sul Sul

Monte Novo do Rio Grande Sul Sul Sul Sul Sul Sul Sul Sul Sul Sul Sul Sul Sul Sul Sul Sul Sul Sul Sul Sul Sul Norte

Monte Novo do Rio Grande Sul Sul Sul Sul Sul Sul Sul Sul Sul Sul Sul Sul Sul Sul Sul Sul Sul Sul Sul Sul Sul Sul

Monte Novo do Rio Grande Sul Sul Sul Sul Sul Sul Sul Sul Sul Sul Sul Sul Sul Sul Sul Sul Sul Sul Sul Sul Sul Sul Norte

Monte Novo do Rio Grande Sul Sul Sul Sul Sul Sul Sul Sul Sul Sul Sul Sul Sul Sul Sul Sul Sul Sul Sul Sul Sul Sul Sul

Monte Novo do Rio Grande Sul Sul Sul Sul Sul Sul Sul Sul Sul Sul Sul Sul Sul Sul Sul Sul Sul Sul Sul Sul Sul Sul Sul Norte

Monte Novo do Rio Grande Sul Sul Sul Sul Sul Sul Sul Sul Sul Sul Sul Sul Sul Sul Sul Sul Sul Sul Sul Sul Sul Sul Sul Sul

Monte Novo do Rio Grande Sul Sul Sul Sul Sul Sul Sul Sul Sul Sul Sul Sul Sul Sul Sul Sul Sul Sul Sul Sul Sul Sul Sul Sul Norte

Monte Novo do Rio Grande Sul Sul Sul Sul Sul Sul Sul Sul Sul Sul Sul Sul Sul Sul Sul Sul Sul Sul Sul Sul Sul Sul Sul Sul Sul

Monte Novo do Rio Grande Sul Sul Sul Sul Sul Sul Sul Sul Sul Sul Sul Sul Sul Sul Sul Sul Sul Sul Sul Sul Sul Sul Sul Sul Sul Norte

Monte Novo do Rio Grande Sul Sul Sul Sul Sul Sul Sul Sul Sul Sul Sul Sul Sul Sul Sul Sul Sul Sul Sul Sul Sul Sul Sul Sul Sul Sul

Monte Novo do Rio Grande Sul Sul Sul Sul Sul Sul Sul Sul Sul Sul Sul Sul Sul Sul Sul Sul Sul Sul Sul Sul Sul Sul Sul Sul Sul Sul Norte

Monte Novo do Rio Grande Sul Sul Sul Sul Sul Sul Sul Sul Sul Sul Sul Sul Sul Sul Sul Sul Sul Sul Sul Sul Sul Sul Sul Sul Sul Sul Sul

Monte Novo do Rio Grande Sul Sul Sul Sul Sul Sul Sul Sul Sul Sul Sul Sul Sul Sul Sul Sul Sul Sul Sul Sul Sul Sul Sul Sul Sul Sul Sul Norte

Monte Novo do Rio Grande Sul Sul Sul Sul Sul Sul Sul Sul Sul Sul Sul Sul Sul Sul Sul Sul Sul Sul Sul Sul Sul Sul Sul Sul Sul Sul Sul Sul

Monte Novo do Rio Grande Sul Sul Sul Sul Sul Sul Sul Sul Sul Sul Sul Sul Sul Sul Sul Sul Sul Sul Sul Sul Sul Sul Sul Sul Sul Sul Sul Sul Norte

Monte Novo do Rio Grande Sul Sul Sul Sul Sul Sul Sul Sul Sul Sul Sul Sul Sul Sul Sul Sul Sul Sul Sul Sul Sul Sul Sul Sul Sul Sul Sul Sul Sul

Monte Novo do Rio Grande Sul Sul Sul Sul Sul Sul Sul Sul Sul Sul Sul Sul Sul Sul Sul Sul Sul Sul Sul Sul Sul Sul Sul Sul Sul Sul Sul Sul Sul Norte

Monte Novo do Rio Grande Sul Sul Sul Sul Sul Sul Sul Sul Sul Sul Sul Sul Sul Sul Sul Sul Sul Sul Sul Sul Sul Sul Sul Sul Sul Sul Sul Sul Sul Sul

Monte Novo do Rio Grande Sul Sul Sul Sul Sul Sul Sul Sul Sul Sul Sul Sul Sul Sul Sul Sul Sul Sul Sul Sul Sul Sul Sul Sul Sul Sul Sul Sul Sul Sul Norte

Monte Novo do Rio Grande Sul Sul Sul Sul Sul Sul Sul Sul Sul Sul Sul Sul Sul Sul Sul Sul Sul Sul Sul Sul Sul Sul Sul Sul Sul Sul Sul Sul Sul Sul Sul

Monte Novo do Rio Grande Sul Sul Sul Sul Sul Sul Sul Sul Sul Sul Sul Sul Sul Sul Sul Sul Sul Sul Sul Sul Sul Sul Sul Sul Sul Sul Sul Sul Sul Sul Sul Norte

Monte Novo do Rio Grande Sul Sul Sul Sul Sul Sul Sul Sul Sul Sul Sul Sul Sul Sul Sul Sul Sul Sul Sul Sul Sul Sul Sul Sul Sul Sul Sul Sul Sul Sul Sul Sul

Monte Novo do Rio Grande Sul Sul Sul Sul Sul Sul Sul Sul Sul Sul Sul Sul Sul Sul Sul Sul Sul Sul Sul Sul Sul Sul Sul Sul Sul Sul Sul Sul Sul Sul Sul Sul Norte

Monte Novo do Rio Grande Sul Sul Sul Sul Sul Sul Sul Sul Sul Sul Sul Sul Sul Sul Sul Sul Sul Sul Sul Sul Sul Sul Sul Sul Sul Sul Sul Sul Sul Sul Sul Sul Sul

Monte Novo do Rio Grande Sul Sul Sul Sul Sul Sul Sul Sul Sul Sul Sul Sul Sul Sul Sul Sul Sul Sul Sul Sul Sul Sul Sul Sul Sul Sul Sul Sul Sul Sul Sul Sul Sul Norte

Monte Novo do Rio Grande Sul Sul Sul Sul Sul Sul Sul Sul Sul Sul Sul Sul Sul Sul Sul Sul Sul Sul Sul Sul Sul Sul Sul Sul Sul Sul Sul Sul Sul Sul Sul Sul Sul Sul

Monte Novo do Rio Grande Sul Sul Sul Sul Sul Sul Sul Sul Sul Sul Sul Sul Sul Sul Sul Sul Sul Sul Sul Sul Sul Sul Sul Sul Sul Sul Sul Sul Sul Sul Sul Sul Sul Sul Norte

Monte Novo do Rio Grande Sul Sul Sul Sul Sul Sul Sul Sul Sul Sul Sul Sul Sul Sul Sul Sul Sul Sul Sul Sul Sul Sul Sul Sul Sul Sul Sul Sul Sul Sul Sul Sul Sul Sul Sul

Monte Novo do Rio Grande Sul Sul Sul Sul Sul Sul Sul Sul Sul Sul Sul Sul Sul Sul Sul Sul Sul Sul Sul Sul Sul Sul Sul Sul Sul Sul Sul Sul Sul Sul Sul Sul Sul Sul Sul Norte

Monte Novo do Rio Grande Sul Sul Sul Sul Sul Sul Sul Sul Sul Sul Sul Sul Sul Sul Sul Sul Sul Sul Sul Sul Sul Sul Sul Sul Sul Sul Sul Sul Sul Sul Sul Sul Sul Sul Sul Sul

Monte Novo do Rio Grande Sul Sul Sul Sul Sul Sul Sul Sul Sul Sul Sul Sul Sul Sul Sul Sul Sul Sul Sul Sul Sul Sul Sul Sul Sul Sul Sul Sul Sul Sul Sul Sul Sul Sul Sul Sul Norte

Monte Novo do Rio Grande Sul Sul Sul Sul Sul Sul Sul Sul Sul Sul Sul Sul Sul Sul Sul Sul Sul Sul Sul Sul Sul Sul Sul Sul Sul Sul Sul Sul Sul Sul Sul Sul Sul Sul Sul Sul Sul

Monte Novo do Rio Grande Sul Sul Sul Sul Sul Sul Sul Sul Sul Sul Sul Sul Sul Sul Sul Sul Sul Sul Sul Sul Sul Sul Sul Sul Sul Sul Sul Sul Sul Sul Sul Sul Sul Sul Sul Sul Sul Norte

Monte Novo do Rio Grande Sul Sul Sul Sul Sul Sul Sul Sul Sul Sul Sul Sul Sul Sul Sul Sul Sul Sul Sul Sul Sul Sul Sul Sul Sul Sul Sul Sul Sul Sul Sul Sul Sul Sul Sul Sul Sul Sul

Monte Novo do Rio Grande Sul Sul Sul Sul Sul Sul Sul Sul Sul Sul Sul Sul Sul Sul Sul Sul Sul Sul Sul Sul Sul Sul Sul Sul Sul Sul Sul Sul Sul Sul Sul Sul Sul Sul Sul Sul Sul Sul Norte

Monte Novo do Rio Grande Sul Sul Sul Sul Sul Sul Sul Sul Sul Sul Sul Sul Sul Sul Sul Sul Sul Sul Sul Sul Sul Sul Sul Sul Sul Sul Sul Sul Sul Sul Sul Sul Sul Sul Sul Sul Sul Sul Sul Norte

Monte Novo do Rio Grande Sul Sul Sul Sul Sul Sul Sul Sul Sul Sul Sul Sul Sul Sul Sul Sul Sul Sul Sul Sul Sul Sul Sul Sul Sul Sul Sul Sul Sul Sul Sul Sul Sul Sul Sul Sul Sul Sul Sul Sul Norte

Monte Novo do Rio Grande Sul Sul Sul Sul Sul Sul Sul Sul Sul Sul Sul Sul Sul Sul Sul Sul Sul Sul Sul Sul Sul Sul Sul Sul Sul Sul Sul Sul Sul Sul Sul Sul Sul Sul Sul Sul Sul Sul Sul Sul Sul Norte

Monte Novo do Rio Grande Sul Sul Sul Sul Sul Sul Sul Sul Sul Sul Sul Sul Sul Sul Sul Sul Sul Sul Sul Sul Sul Sul Sul Sul Sul Sul Sul Sul Sul Sul Sul Sul Sul Sul Sul Sul Sul Sul Sul Sul Sul Sul Norte

Monte Novo do Rio Grande Sul Sul Sul Sul Sul Sul Sul Sul Sul Sul Sul Sul Sul Sul Sul Sul Sul Sul Sul Sul Sul Sul Sul Sul Sul Sul Sul Sul Sul Sul Sul Sul Sul Sul Sul Sul Sul Sul Sul Sul Sul Sul Sul Norte

Monte Novo do Rio Grande Sul Sul Sul Sul Sul Sul Sul Sul Sul Sul Sul Sul Sul Sul Sul Sul Sul Sul Sul Sul Sul Sul Sul Sul Sul Sul Sul Sul Sul Sul Sul Sul Sul Sul Sul Sul Sul Sul Sul Sul Sul Sul Sul Sul Norte

Monte Novo do Rio Grande Sul Sul Sul Sul Sul Sul Sul Sul Sul Sul Sul Sul Sul Sul Sul Sul Sul Sul Sul Sul Sul Sul Sul Sul Sul Sul Sul Sul Sul Sul Sul Sul Sul Sul Sul Sul Sul Sul Sul Sul Sul Sul Sul Sul Sul Norte

Monte Novo do Rio Grande Sul Sul Sul Sul Sul Sul Sul Sul Sul Sul Sul Sul Sul Sul Sul Sul Sul Sul Sul Sul Sul Sul Sul Sul Sul Sul Sul Sul Sul Sul Sul Sul Sul Sul Sul Sul Sul Sul Sul Sul Sul Sul Sul Sul Sul Sul Norte

Monte Novo do Rio Grande Sul Sul Sul Sul Sul Sul Sul Sul Sul Sul Sul Sul Sul Sul Sul Sul Sul Sul Sul Sul Sul Sul Sul Sul Sul Sul Sul Sul Sul Sul Sul Sul Sul Sul Sul Sul Sul Sul Sul Sul Sul Sul Sul Sul Sul Sul Sul Norte

Monte Novo do Rio Grande Sul Sul Sul Sul Sul Sul Sul Sul Sul Sul Sul Sul Sul Sul Sul Sul Sul Sul Sul Sul Sul Sul Sul Sul Sul Sul Sul Sul Sul Sul Sul Sul Sul Sul Sul Sul Sul Sul Sul Sul Sul Sul Sul Sul Sul Sul Sul Sul Norte

Monte Novo do Rio Grande Sul Sul Sul Sul Sul Sul Sul Sul Sul Sul Sul Sul Sul Sul Sul Sul Sul Sul Sul Sul Sul Sul Sul Sul Sul Sul Sul Sul Sul Sul Sul Sul Sul Sul Sul Sul Sul Sul Sul Sul Sul Sul Sul Sul Sul Sul Sul Sul Sul Norte

Monte Novo do Rio Grande Sul Sul Sul Sul Sul Sul Sul Sul Sul Sul Sul Sul Sul Sul Sul Sul Sul Sul Sul Sul Sul Sul Sul Sul Sul Sul Sul Sul Sul Sul Sul Sul Sul Sul Sul Sul Sul Sul Sul Sul Sul Sul Sul Sul Sul Sul Sul Sul Sul Sul Norte

Monte Novo do Rio Grande Sul Sul Sul Sul Sul Sul Sul Sul Sul Sul Sul Sul Sul Sul Sul Sul Sul Sul Sul Sul Sul Sul Sul Sul Sul Sul Sul Sul Sul Sul Sul Sul Sul Sul Sul Sul Sul Sul Sul Sul Sul Sul Sul Sul Sul Sul Sul Sul Sul Sul Sul Norte

Monte Novo do Rio Grande Sul Sul Sul Sul Sul Sul Sul Sul Sul Sul Sul Sul Sul Sul Sul Sul Sul Sul Sul Sul Sul Sul Sul Sul Sul Sul Sul Sul Sul Sul Sul Sul Sul Sul Sul Sul Sul Sul Sul Sul Sul Sul Sul Sul Sul Sul Sul Sul Sul Sul Sul Sul Norte

Monte Novo do Rio Grande Sul Sul Sul Sul Sul Sul Sul Sul Sul Sul Sul Sul Sul Sul Sul Sul Sul Sul Sul Sul Sul Sul Sul Sul Sul Sul Sul Sul Sul Sul Sul Sul Sul Sul Sul Sul Sul Sul Sul Sul Sul Sul Sul Sul Sul Sul Sul Sul Sul Sul Sul Sul Sul Norte

Monte Novo do Rio Grande Sul Sul Sul Sul Sul Sul Sul Sul Sul Sul Sul Sul Sul Sul Sul Sul Sul Sul Sul Sul Sul Sul Sul Sul Sul Sul Sul Sul Sul Sul Sul Sul Sul Sul Sul Sul Sul Sul Sul Sul Sul Sul Sul Sul Sul Sul Sul Sul Sul Sul Sul Sul Sul Sul Norte

Monte Novo do Rio Grande Sul Sul Sul Sul Sul Sul Sul Sul Sul Sul Sul Sul Sul Sul Sul Sul Sul Sul Sul Sul Sul Sul Sul Sul Sul Sul Sul Sul Sul Sul Sul Sul Sul Sul Sul Sul Sul Sul Sul Sul Sul Sul Sul Sul Sul Sul Sul Sul Sul Sul Sul Sul Sul Sul Sul Norte

Monte Novo do Rio Grande Sul Sul Sul Sul Sul Sul Sul Sul Sul Sul Sul Sul Sul Sul Sul Sul Sul Sul Sul Sul Sul Sul Sul Sul Sul Sul Sul Sul Sul Sul Sul Sul Sul Sul Sul Sul Sul Sul Sul Sul Sul Sul Sul Sul Sul Sul Sul Sul Sul Sul Sul Sul Sul Sul Sul Sul Norte

Monte Novo do Rio Grande Sul Sul Sul Sul Sul Sul Sul Sul Sul Sul Sul Sul Sul Sul Sul Sul Sul Sul Sul Sul Sul Sul Sul Sul Sul Sul Sul Sul Sul Sul Sul Sul Sul Sul Sul Sul Sul Sul Sul Sul Sul Sul Sul Sul Sul Sul Sul Sul Sul Sul Sul Sul Sul Sul Sul Sul Sul Norte

Monte Novo do Rio Grande Sul Sul Sul Sul Sul Sul Sul Sul Sul Sul Sul Sul Sul Sul Sul Sul Sul Sul Sul Sul Sul Sul Sul Sul Sul Sul Sul Sul Sul Sul Sul Sul Sul Sul Sul Sul Sul Sul Sul Sul Sul Sul Sul Sul Sul Sul Sul Sul Sul Sul Sul Sul Sul Sul Sul Sul Sul Sul Norte

Monte Novo do Rio Grande Sul Sul Sul Sul Sul Sul Sul Sul Sul Sul Sul Sul Sul Sul Sul Sul Sul Sul Sul Sul Sul Sul Sul Sul Sul Sul Sul Sul Sul Sul Sul Sul Sul Sul Sul Sul Sul Sul Sul Sul Sul Sul Sul Sul Sul Sul Sul Sul Sul Sul Sul Sul Sul Sul Sul Sul Sul Sul Sul Norte

Monte Novo do Rio Grande Sul Sul Sul Sul Sul Sul Sul Sul Sul Sul Sul Sul Sul Sul Sul Sul Sul Sul Sul Sul Sul Sul Sul Sul Sul Sul Sul Sul Sul Sul Sul Sul Sul Sul Sul Sul Sul Sul Sul Sul Sul Sul Sul Sul Sul Sul Sul Sul Sul Sul Sul Sul Sul Sul Sul Sul Sul Sul Sul Sul Norte

Monte Novo do Rio Grande Sul Sul Sul Sul Sul Sul Sul Sul Sul Sul Sul Sul Sul Sul Sul Sul Sul Sul Sul Sul Sul Sul Sul Sul Sul Sul Sul Sul Sul Sul Sul Sul Sul Sul Sul Sul Sul Sul Sul Sul Sul Sul Sul Sul Sul Sul Sul Sul Sul Sul Sul Sul Sul Sul Sul Sul Sul Sul Sul Sul Sul Norte

Monte Novo do Rio Grande Sul Sul Sul Sul Sul Sul Sul Sul Sul Sul Sul Sul Sul Sul Sul Sul Sul Sul Sul Sul Sul Sul Sul Sul Sul Sul Sul Sul Sul Sul Sul Sul Sul Sul Sul Sul Sul Sul Sul Sul Sul Sul Sul Sul Sul Sul Sul Sul Sul Sul Sul Sul Sul Sul Sul Sul Sul Sul Sul Sul Sul Sul Norte

Monte Novo do Rio Grande Sul Sul Sul Sul Sul Sul Sul Sul Sul Sul Sul Sul Sul Sul Sul Sul Sul Sul Sul Sul Sul Sul Sul Sul Sul Sul Sul Sul Sul Sul Sul Sul Sul Sul Sul Sul Sul Sul Sul Sul Sul Sul Sul Sul Sul Sul Sul Sul Sul Sul Sul Sul Sul Sul Sul Sul Sul Sul Sul Sul Sul Sul Sul Norte

Monte Novo do Rio Grande Sul Sul Sul Sul Sul Sul Sul Sul Sul Sul Sul Sul Sul Sul Sul Sul Sul Sul Sul Sul Sul Sul Sul Sul Sul Sul Sul Sul Sul Sul Sul Sul Sul Sul Sul Sul Sul Sul Sul Sul Sul Sul Sul Sul Sul Sul Sul Sul Sul Sul Sul Sul Sul Sul Sul Sul Sul Sul Sul Sul Sul Sul Sul Sul Norte

Monte Novo do Rio Grande Sul Sul Sul Sul Sul Sul Sul Sul Sul Sul Sul Sul Sul Sul Sul Sul Sul Sul Sul Sul Sul Sul Sul Sul Sul Sul Sul Sul Sul Sul Sul Sul Sul Sul Sul Sul Sul Sul Sul Sul Sul Sul Sul Sul Sul Sul Sul Sul Sul Sul Sul Sul Sul Sul Sul Sul Sul Sul Sul Sul Sul Sul Sul Sul Sul Norte

Monte Novo do Rio Grande Sul Sul Sul Sul Sul Sul Sul Sul Sul Sul Sul Sul Sul Sul Sul Sul Sul Sul Sul Sul Sul Sul Sul Sul Sul Sul Sul Sul Sul Sul Sul Sul Sul Sul Sul Sul Sul Sul Sul Sul Sul Sul Sul Sul Sul Sul Sul Sul Sul Sul Sul Sul Sul Sul Sul Sul Sul Sul Sul Sul Sul Sul Sul Sul Sul Sul Norte

Monte Novo do Rio Grande Sul Sul Sul Sul Sul Sul Sul Sul Sul Sul Sul Sul Sul Sul Sul Sul Sul Sul Sul Sul Sul Sul Sul Sul Sul Sul Sul Sul Sul Sul Sul Sul Sul Sul Sul Sul Sul Sul Sul Sul Sul Sul Sul Sul Sul Sul Sul Sul Sul Sul Sul Sul Sul Sul Sul Sul Sul Sul Sul Sul Sul Sul Sul Sul Sul Sul Sul Norte

Monte Novo do Rio Grande Sul Sul Sul Sul Sul Sul Sul Sul Sul Sul Sul Sul Sul Sul Sul Sul Sul Sul Sul Sul Sul Sul Sul Sul Sul Sul Sul Sul Sul Sul Sul Sul Sul Sul Sul Sul Sul Sul Sul Sul Sul Sul Sul Sul Sul Sul Sul Sul Sul Sul Sul Sul Sul Sul Sul Sul Sul Sul Sul Sul Sul Sul Sul Sul Sul Sul Sul Sul Norte

Monte Novo do Rio Grande Sul Sul Sul Sul Sul Sul Sul Sul Sul Sul Sul Sul Sul Sul Sul Sul Sul Sul Sul Sul Sul Sul Sul Sul Sul Sul Sul Sul Sul Sul Sul Sul Sul Sul Sul Sul Sul Sul Sul Sul Sul Sul Sul Sul Sul Sul Sul Sul Sul Sul Sul Sul Sul Sul Sul Sul Sul Sul Sul Sul Sul Sul Sul Sul Sul Sul Sul Sul Sul Norte

Monte Novo do Rio Grande Sul Sul Sul Sul Sul Sul Sul Sul Sul Sul Sul Sul Sul Sul Sul Sul Sul Sul Sul Sul Sul Sul Sul Sul Sul Sul Sul Sul Sul Sul Sul Sul Sul Sul Sul Sul Sul Sul Sul Sul Sul Sul Sul Sul Sul Sul Sul Sul Sul Sul Sul Sul Sul Sul Sul Sul Sul Sul Sul Sul Sul Sul Sul Sul Sul Sul Sul Sul Sul Sul Norte

Monte Novo do Rio Grande Sul Sul Sul Sul Sul Sul Sul Sul Sul Sul Sul Sul Sul Sul Sul Sul Sul Sul Sul Sul Sul Sul Sul Sul Sul Sul Sul Sul Sul Sul Sul Sul Sul Sul Sul Sul Sul Sul Sul Sul Sul Sul Sul Sul Sul Sul Sul Sul Sul Sul Sul Sul Sul Sul Sul Sul Sul Sul Sul Sul Sul Sul Sul Sul Sul Sul Sul Sul Sul Sul Sul Norte

Monte Novo do Rio Grande Sul Sul Sul Sul Sul Sul Sul Sul Sul Sul Sul Sul Sul Sul Sul Sul Sul Sul Sul Sul Sul Sul Sul Sul Sul Sul Sul Sul Sul Sul Sul Sul Sul Sul Sul Sul Sul Sul Sul Sul Sul Sul Sul Sul Sul Sul Sul Sul Sul Sul Sul Sul Sul Sul Sul Sul Sul Sul Sul Sul Sul Sul Sul Sul Sul Sul Sul Sul Sul Sul Sul Sul Norte

Monte Novo do Rio Grande Sul Sul Sul Sul Sul Sul Sul Sul Sul Sul Sul Sul Sul Sul Sul Sul Sul Sul Sul Sul Sul Sul Sul Sul Sul Sul Sul Sul Sul Sul Sul Sul Sul Sul Sul Sul Sul Sul Sul Sul Sul Sul Sul Sul Sul Sul Sul Sul Sul Sul Sul Sul Sul Sul Sul Sul Sul Sul Sul Sul Sul Sul Sul Sul Sul Sul Sul Sul Sul Sul Sul Sul Sul Norte

Monte Novo do Rio Grande Sul Sul Sul Sul Sul Sul Sul Sul Sul Sul Sul Sul Sul Sul Sul Sul Sul Sul Sul Sul Sul Sul Sul Sul Sul Sul Sul Sul Sul Sul Sul Sul Sul Sul Sul Sul Sul Sul Sul Sul Sul Sul Sul Sul Sul Sul Sul Sul Sul Sul Sul Sul Sul Sul Sul Sul Sul Sul Sul Sul Sul Sul Sul Sul Sul Sul Sul Sul Sul Sul Sul Sul Sul Sul Norte

Monte Novo do Rio Grande Sul Sul Sul Sul Sul Sul Sul Sul Sul Sul Sul Sul Sul Sul Sul Sul Sul Sul Sul Sul Sul Sul Sul Sul Sul Sul Sul Sul Sul Sul Sul Sul Sul Sul Sul Sul Sul Sul Sul Sul Sul Sul Sul Sul Sul Sul Sul Sul Sul Sul Sul Sul Sul Sul Sul Sul Sul Sul Sul Sul Sul Sul Sul Sul Sul Sul Sul Sul Sul Sul Sul Sul Sul Sul Sul Norte

Monte Novo do Rio Grande Sul Sul Sul Sul Sul Sul Sul Sul Sul Sul Sul Sul Sul Sul Sul Sul Sul Sul Sul Sul Sul Sul Sul Sul Sul Sul Sul Sul Sul Sul Sul Sul Sul Sul Sul Sul Sul Sul Sul Sul Sul Sul Sul Sul Sul Sul Sul Sul Sul Sul Sul Sul Sul Sul Sul Sul Sul Sul Sul Sul Sul Sul Sul Sul Sul Sul Sul Sul Sul Sul Sul Sul Sul Sul Sul Sul Norte

Monte Novo do Rio Grande Sul Sul Sul Sul Sul Sul Sul Sul Sul Sul Sul Sul Sul Sul Sul Sul Sul Sul Sul Sul Sul Sul Sul Sul Sul Sul Sul Sul Sul Sul Sul Sul Sul Sul Sul Sul Sul Sul Sul Sul Sul Sul Sul Sul Sul Sul Sul Sul Sul Sul Sul Sul Sul Sul Sul Sul Sul Sul Sul Sul Sul Sul Sul Sul Sul Sul Sul Sul Sul Sul Sul Sul Sul Sul Sul Sul Sul Norte

Monte Novo do Rio Grande Sul Sul Sul Sul Sul Sul Sul Sul Sul Sul Sul Sul Sul Sul Sul Sul Sul Sul Sul Sul Sul Sul Sul Sul Sul Sul Sul Sul Sul Sul Sul Sul Sul Sul Sul Sul Sul Sul Sul Sul Sul Sul Sul Sul Sul Sul Sul Sul Sul Sul Sul Sul Sul Sul Sul Sul Sul Sul Sul Sul Sul Sul Sul Sul Sul Sul Sul Sul Sul Sul Sul Sul Sul Sul Sul Sul Sul Sul Norte

Monte Novo do Rio Grande Sul Sul Sul Sul Sul Sul Sul Sul Sul Sul Sul Sul Sul Sul Sul Sul Sul Sul Sul Sul Sul Sul Sul Sul Sul Sul Sul Sul Sul Sul Sul Sul Sul Sul Sul Sul Sul Sul Sul Sul Sul Sul Sul Sul Sul Sul Sul Sul Sul Sul Sul Sul Sul Sul Sul Sul Sul Sul Sul Sul Sul Sul Sul Sul Sul Sul Sul Sul Sul Sul Sul Sul Sul Sul Sul Sul Sul Sul Sul Norte


Monte Novo do Rio Grande Sul Sul Sul Sul Sul Sul Sul Sul Sul Sul Sul Sul Sul Sul Sul Sul Sul Sul Sul Sul Sul Sul Sul Sul Sul Sul Sul Sul Sul Sul Sul Sul Sul Sul Sul Sul Sul Sul Sul Sul Sul Sul Sul Sul Sul Sul Sul Sul Sul Sul Sul Sul Sul Sul Sul Sul Sul Sul Sul Sul Sul Sul Sul Sul Sul Sul Sul Sul Sul Sul Sul Sul Sul Sul Sul Sul Sul Sul Sul Sul Norte

Monte Novo do Rio Grande Sul Sul Sul Sul Sul Sul Sul Sul Sul Sul Sul Sul Sul Sul Sul Sul Sul Sul Sul Sul Sul Sul Sul Sul Sul Sul Sul Sul Sul Sul Sul Sul Sul Sul Sul Sul Sul Sul Sul Sul Sul Sul Sul Sul Sul Sul Sul Sul Sul Sul Sul Sul Sul Sul Sul Sul Sul Sul Sul Sul Sul Sul Sul Sul Sul Sul Sul Sul Sul Sul Sul Sul Sul Sul Sul Sul Sul Sul Sul Sul Sul Norte

Monte Novo do Rio Grande Sul Sul Sul Sul Sul Sul Sul Sul Sul Sul Sul Sul Sul Sul Sul Sul Sul Sul Sul Sul Sul Sul Sul Sul Sul Sul Sul Sul Sul Sul Sul Sul Sul Sul Sul Sul Sul Sul Sul Sul Sul Sul Sul Sul Sul Sul Sul Sul Sul Sul Sul Sul Sul Sul Sul Sul Sul Sul Sul Sul Sul Sul Sul Sul Sul Sul Sul Sul Sul Sul Sul Sul Sul Sul Sul Sul Sul Sul Sul Sul Sul Sul Norte

Monte Novo do Rio Grande Sul Sul Sul Sul Sul Sul Sul Sul Sul Sul Sul Sul Sul Sul Sul Sul Sul Sul Sul Sul Sul Sul Sul Sul Sul Sul Sul Sul Sul Sul Sul Sul Sul Sul Sul Sul Sul Sul Sul Sul Sul Sul Sul Sul Sul Sul Sul Sul Sul Sul Sul Sul Sul Sul Sul Sul Sul Sul Sul Sul Sul Sul Sul Sul Sul Sul Sul Sul Sul Sul Sul Sul Sul Sul Sul Sul Sul Sul Sul Sul Sul Sul Sul Norte

Monte Novo do Rio Grande Sul



PROJETO

ÁREA DE ESTUDO

- NÚCLEO EÓLICO POENTE
- NÚCLEO EÓLICO NASCENTE
- NÚCLEO FOTOVOLTAICO FLUTUANTE
- CORREDORES DAS LINHAS ELÉTRICAS
- ESTALEIRO
- ESTALEIRO CENTRAL

NÚCLEO EÓLICO

- AEROGERADOR E PLATAFORMA
- TALUDES

NÚCLEO FOTOVOLTAICO FLUTUANTE

- ILHAS (PAINÉIS FLUTUANTES)
- TRANSFORMADOR
- ÁREA ÚTIL PARA PAINÉIS
- BÓIAS DE SINALIZAÇÃO (EDIA)
- FAIXA DE UTILIZAÇÃO RESTRITA ADJACENTE AO CANAL DE NAVEGAÇÃO

SUBESTAÇÕES E LINHAS ELÉTRICAS

- SUBESTAÇÃO
- LINHA 400 kV: LIMITE DE SERVIDÃO, APOIO
- LINHA 60 kV: LIMITE DE SERVIDÃO, APOIO
- LINHA 30 kV: LIMITE DE SERVIDÃO, APOIO
- TROÇO SUBTERRÂNEO
- ÁREAS DE APOIO À MONTAGEM

ACESSOS

- A REABILITAR / A CONSTRUIR
- PASSAGEM HIDRÁULICA
- TALUDE
- ESTALEIRO

CABOS

- VALA MT (enterrada)
- CABOS
- CABO LIGAÇÃO TERRA

- ÁREA DE ARMAZENAMENTO (3)
- ÁREA DE MONTAGEM E LANÇAMENTO (2)
- ÁREA DE MONTAGEM E LANÇAMENTO (1)

IMPACTES ESTRUTURAIS

- ALTERAÇÃO DA MORFOLOGIA NATURAL DO TERRENO
- DESARBORIZAÇÃO
- DESMATAÇÃO
- S/ ALTERAÇÃO

NOTAS:

Imagem de base:

- Levantamento ortofotogramático, efetuado em 2021; ESRI, Maxar, GIS User Comunity

Imagem: Sources: Esri, HERE, Garmin, Intermap, increment P Corp., GEBCO, USGS, FAO, NPS, NRCAN, GeoBase, IGN, Kadaster NL, Ordnance Survey, Esri Japan, METI, Esri China (Hong Kong), (c) OpenStreetMap contributors, and the GIS User Community

Coordenadas de referência:
- Sistema de referência: PT-TM06/ETRS89 (EPSG: 3763)
- Elipsoide de referência: GRS80
- Projeção cartográfica: Transversa de Mercator

REV.	DESCRIÇÃO	DESENHOU	VERIFICOU	DATA
0	Emissão inicial	A. Gonçalves	A. Gil	DEZ 2024

PROJETISTA:

TPF - CONSULTORES DE ENGENHARIA E ARQUITETURA, S.A. (www.tpf.pt)

CLIENTE:

FOTOVOLTAICA FLUTUANTE DO GRANDE LAGO, S.A.

PROJETO:

CENTRAL HÍBRIDA DO GRANDE LAGO

ESTUDO DE IMPACTE AMBIENTAL

FASE:	ESPECIALIDADE:
Estudo prévio	Ambiente

TITULO DO DESENHO:

IMPLANTAÇÃO DO PROJETO

PROJETOU:	DESENHOU:	ESCALAS:
António Gonçalves Marco Caetano	António Gonçalves	1:5000
VERIFICOU:	APROVOU:	DATA:
Albertina Gil	Paulo Oliveira	Dezembro 2024

COD: 22088-EP-AMB-DES-002-01-0

CONTRATO	FASE	VOLUME	ESPECIALIDADE	TIPO DE DOCUMENTO	Nº DESENHO	REVISÃO
22088	EP	AMB	DES	002	01	0

FICHEIRO: 22088-EP-AMB-DES-002-01-0.mxd

FOLHA: 01/13

ENQUADRAMENTO

PROJETO

ÁREA DE ESTUDO
- NÚCLEO EÓLICO POENTE
- NÚCLEO EÓLICO NASCENTE
- NÚCLEO FOTOVOLTAICO FLUTUANTE
- CORREDORES DAS LINHAS ELÉTRICAS
- ESTALEIRO
- ESTALEIRO CENTRAL

NÚCLEO EÓLICO
- AEROGERADOR E PLATAFORMA
- TALUDES

NÚCLEO FOTOVOLTAICO FLUTUANTE
- ILHAS (PAINÉIS FLUTUANTES)
- TRANSFORMADOR
- ÁREA ÚTIL PARA PAINEIS
- BÓIAS DE SINALIZAÇÃO (EDIA)
- FAIXA DE UTILIZAÇÃO RESTRITA ADJACENTE AO CANAL DE NAVEGAÇÃO

LIMITES ADMINISTRATIVOS
- CONCELHO
- FREGUESIA

SUBESTAÇÕES E LINHAS ELÉTRICAS
- SUBESTAÇÃO
- LINHA 400 kV: LIMITE DE SERVIDÃO; APOIO
- LINHA 60 kV: LIMITE DE SERVIDÃO; APOIO
- LINHA 30 kV: LIMITE DE SERVIDÃO; APOIO
- TROÇO SUBTERRÂNEO
- ÁREAS DE APOIO À MONTAGEM

ACESSOS
- A REABILITAR; A CONSTRUIR
- PASSAGEM HIDRÁULICA
- TALUDE
- ESTALEIRO

CABOS
- VALA MT (enterrada)
- CABOS
- CABO LIGAÇÃO TERRA

- ZONA DE ARMAZENAGEM DE MATERIAIS PESADOS
- ZONA DE DESCIDA
- ZONA DE LANÇAMENTO DE MATERIAIS PESADOS

Fonte: Carta Administrativa Oficial de Portugal 2023, DGT, 2024, Aviso nº 3041/2024 do Diário da República, 3.ª série, nº 18, de 25 de janeiro de 2024.

VIDIGUEIRA
MONTE DO OUTEIRO
MONTE DO VALE DA SERRA
MONTE HORTA DA VÁRZEA
Salmos
Pedrógão

ESCALA GRÁFICA
0 62,5 125 250 375 500 m

NOTAS:
Imagem de base:

- *Levantamento ortofotogramétrico, efetuado em 2021; ESRI, Maxar, GIS User Comunity*
  Images: Source: Esri, HERE, Garmin, Intermap, increment P Corp., GEBCO, USGS, FAO, NPS, NRCAN, GeoBase, IGN, Kadaster NL, Ordnance Survey, Esri Japan, METI, Esri China (Hong Kong), (c) OpenStreetMap contributors, and the GIS User Community

Coordenadas de referência:
- *Sistema de referência: PT-TM06/ETRS89 (EPSG: 3763)*
- *Elipsoide de referência: GRS80*
- *Projeção cartográfica: Transversa de Mercator*

REV.	DESCRIÇÃO	DESENHOU	VERIFICOU	DATA
0	Emissão inicial	A. Gonçalves	A. Gil	DEZ 2024

PROJETISTA:

TPF - CONSULTORES DE ENGENHARIA E ARQUITETURA, S.A . (www.tpf.pt)

CLIENTE:

FOTOVOLTAICA FLUTUANTE DO GRANDE LAGO, S.A.

PROJETO:

CENTRAL HÍBRIDA DO GRANDE LAGO

ESTUDO DE IMPACTE AMBIENTAL

FASE:	ESPECIALIDADE:
Estudo prévio	Ambiente

TITULO DO DESENHO:

IMPLANTAÇÃO DO PROJETO

PROJETOU:	DESENHOU:	ESCALAS:
António Gonçalves Marco Caetano	António Gonçalves	1:5000
VERIFICOU:	APROVOU:	DATA:
Albertina Gil	Paulo Oliveira	Dezembro 2024

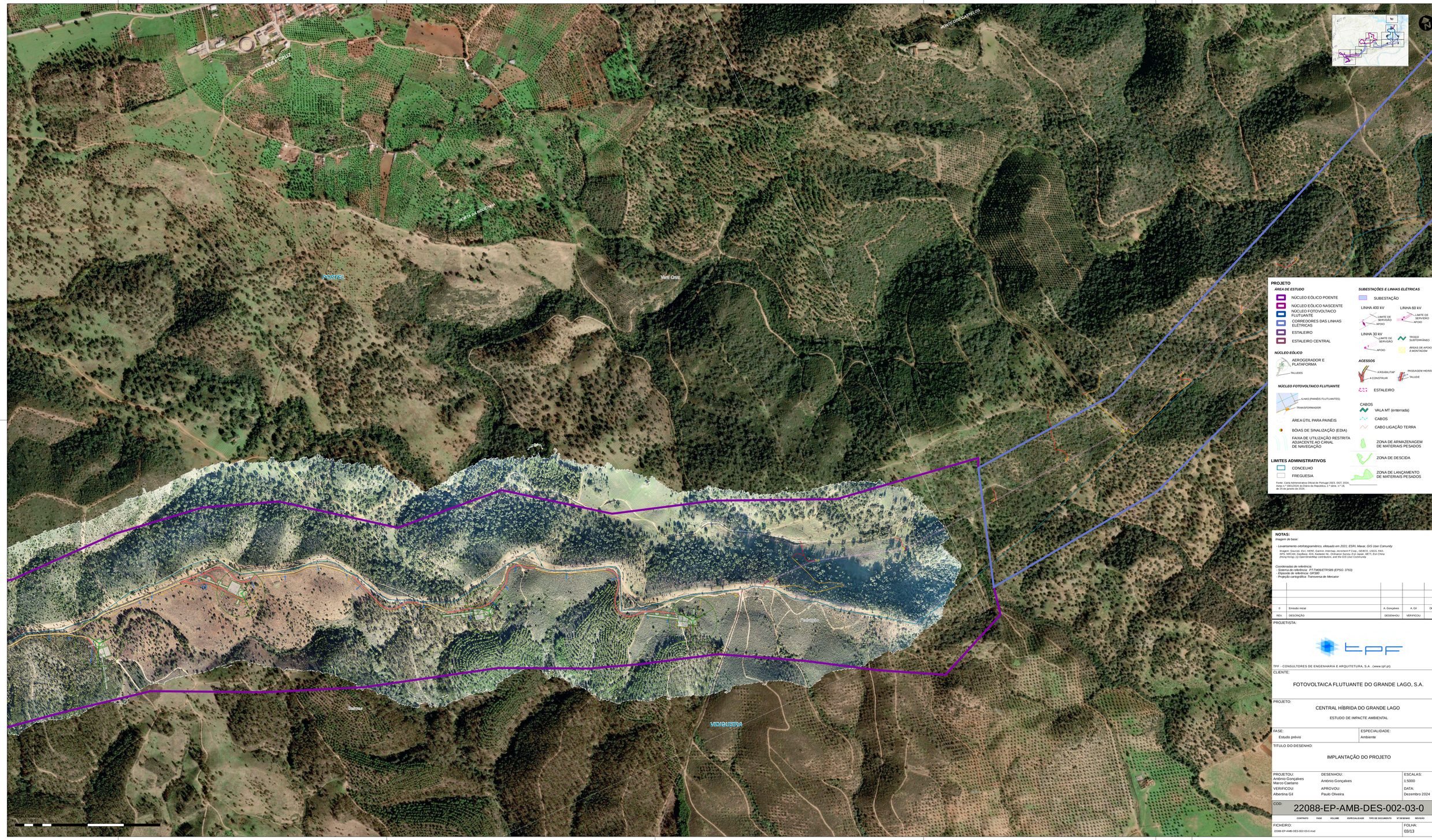
COD:

22088-EP-AMB-DES-002-02-0

CONTRATO	FASE	VOLUME	ESPECIALIDADE	TIPO DE DOCUMENTO	Nº DESENHO	REVISÃO
22088	EP	AMB	DES	002	02	0

FICHEIRO: 22088-EP-AMB-DES-002-02-0.mxd

FOLHA: 02/13



PROJETO

ÁREA DE ESTUDO
- NÚCLEO EÓLICO POENTE
- NÚCLEO EÓLICO NASCENTE
- NÚCLEO FOTOVOLTAICO FLUTUANTE
- CORREDORES DAS LINHAS ELÉTRICAS
- ESTALEIRO
- ESTALEIRO CENTRAL

NÚCLEO EÓLICO
- AEROGERADOR E PLATAFORMA
- TALUDES

NÚCLEO FOTOVOLTAICO FLUTUANTE
- ILHAS (PAINÉIS FLUTUANTES)
- TRANSFORMADOR
- ÁREA ÚTIL PARA PAINÉIS
- BÓIAS DE SINALIZAÇÃO (EDIA)
- FAIXA DE UTILIZAÇÃO RESTRITA ADJACENTE AO CANAL DE NAVEGAÇÃO

SUBESTAÇÕES E LINHAS ELÉTRICAS
- SUBESTAÇÃO
- LINHA 400 kV: LIMITE DE SERVIDÃO; APOIO
- LINHA 60 kV: LIMITE DE SERVIDÃO; APOIO
- LINHA 30 kV: LIMITE DE SERVIDÃO; APOIO
- TROÇO SUBTERRÂNEO
- ÁREAS DE APOIO À MONTAGEM

ACESSOS
- A REABILITAR
- A CONSTRUIR
- PASSAGEM HIDRÁULICA
- TALUDE
- ESTALEIRO

CABOS
- VALA MT (enterrada)
- CABOS
- CABO LIGAÇÃO TERRA

- ZONA DE ARMAZENAGEM DE MATERIAIS PESADOS
- ZONA DE DESCIDA
- ZONA DE LANÇAMENTO DE MATERIAIS PESADOS

LIMITES ADMINISTRATIVOS
- CONCELHO
- FREGUESIA

Fonte: Carta Administrativa Oficial de Portugal 2023. DGT, 2024. Aviso n.º 1901/2024 do Diário da República, 2.ª série, n.º 18, de 25 de janeiro de 2024.

NOTAS:

Imagem de base:

- Levantamento ortofotogramétrico, efetuado em 2021; ESRI, Maxar, GIS User Comunity

Imagem: Sources: Esri, HERE, Garmin, Intermap, increment P Corp., GEBCO, USGS, FAO, NPS, NRCAN, GeoBase, IGN, Kadaster NL, Ordnance Survey, Esri Japan, METI, Esri China (Hong Kong), (c) OpenStreetMap contributors, and the GIS User Community

Coordenadas de referência:
- *Sistema de referência: PT-TM06/ETRS89 (EPSG: 3763)*
- *Elipsóide de referência: GRS80*
- *Projeção cartográfica: Transversa de Mercator*

REV.	DESCRIÇÃO	DESENHOU	VERIFICOU	DATA
0	Emissão inicial	A. Gonçalves	A. Gil	DEZ 2024

PROJETISTA:

TPF - CONSULTORES DE ENGENHARIA E ARQUITETURA, S.A. - (www.tpf.pt)

CLIENTE:

FOTOVOLTAICA FLUTUANTE DO GRANDE LAGO, S.A.

PROJETO:

CENTRAL HÍBRIDA DO GRANDE LAGO

ESTUDO DE IMPACTE AMBIENTAL

FASE:	ESPECIALIDADE:
Estudo prévio	Ambiente

TITULO DO DESENHO:

IMPLANTAÇÃO DO PROJETO

PROJETOU:	DESENHOU:	ESCALAS:
António Gonçalves Marco Caetano	António Gonçalves	1:5000
VERIFICOU:	APROVOU:	DATA:
Albertina Gil	Paulo Oliveira	Dezembro 2024

COD: 22088-EP-AMB-DES-002-03-0

CONTRATO	FASE	VOLUME	ESPECIALIDADE	TIPO DE DOCUMENTO	Nº DESENHO	REVISÃO
22088	EP	AMB	DES	002	03	0

FICHEIRO: 22088-EP-AMB-DES-002-03-0.mxd

FOLHA: 03/13



PROJETO

ÁREA DE ESTUDO

- NÚCLEO EÓLICO POENTE
- NÚCLEO EÓLICO NASCENTE
- NÚCLEO FOTOVOLTAICO FLUTUANTE
- CORREDORES DAS LINHAS ELÉTRICAS
- ESTALEIRO
- ESTALEIRO CENTRAL

NÚCLEO EÓLICO

- AEROGERADOR E PLATAFORMA
- TALUDES

NÚCLEO FOTOVOLTAICO FLUTUANTE

- ILHAS (PAINÉIS FLUTUANTES)
- TRANSFORMADOR
- ÁREA ÚTIL PARA PAINÉIS
- BÓIAS DE SINALIZAÇÃO (EDIA)
- FAIXA DE UTILIZAÇÃO RESTRITA ADJACENTE AO CANAL DE NAVEGAÇÃO

SUBESTAÇÕES E LINHAS ELÉTRICAS

- SUBESTAÇÃO
- LINHA 400 kV: LIMITE DE SERVIDÃO; APOIO
- LINHA 60 kV: LIMITE DE SERVIDÃO; APOIO
- LINHA 30 kV: LIMITE DE SERVIDÃO; APOIO
- TROÇO SUBTERRÂNEO
- ÁREAS DE APOIO À MONTAGEM

ACESSOS

- A REABILITAR
- A CONSTRUIR
- PASSAGEM HIDRÁULICA
- TALUDE
- ESTALEIRO

CABOS

- VALA MT (enterrada)
- CABOS
- CABO LIGAÇÃO TERRA

- ZONA DE ARMAZENAGEM DE MATERIAIS PESADOS
- ZONA DE DESCIDA
- ZONA DE LANÇAMENTO DE MATERIAIS PESADOS

LIMITES ADMINISTRATIVOS

- CONCELHO
- FREGUESIA

Fonte: Carta Administrativa Oficial de Portugal 2023, DGT, 2024, Aviso n.º 3901/2024 do Diário da República, 2.ª série, n.º 18, de 25 de janeiro de 2024.

NOTAS:

Imagem de base:

- Levantamento ortofotogramétrico, efetuado em 2021, ESRI, Maxar, GIS User Comunity

Imagem: Sources: Esri, HERE, Garmin, Intermap, increment P Corp., GEBCO, USGS, FAO, NPS, NRCAN, GeoBase, IGN, Kadaster NL, Ordnance Survey, Esri Japan, METI, Esri China (Hong Kong), (c) OpenStreetMap contributors, and the GIS User Community

Coordenadas de referência:
- Sistema de referência: PT-TM06/ETRS89 (EPSG: 3763)
- Elipsoide de referência: GRS80
- Projeção cartográfica: Transversa de Mercator

REV.	DESCRIÇÃO	DESENHOU	VERIFICOU	DATA
0	Emissão inicial	A. Gonçalves	A. Gil	DEZ 2024

PROJETISTA:

TPF - CONSULTORES DE ENGENHARIA E ARQUITETURA, S.A. (www.tpf.pt)

CLIENTE:

FOTOVOLTAICA FLUTUANTE DO GRANDE LAGO, S.A.

PROJETO:

CENTRAL HÍBRIDA DO GRANDE LAGO

ESTUDO DE IMPACTE AMBIENTAL

FASE:	ESPECIALIDADE:
Estudo prévio	Ambiente

TITULO DO DESENHO:

IMPLANTAÇÃO DO PROJETO

PROJETOU:	DESENHOU:	ESCALAS:
António Gonçalves Marco Caetano	António Gonçalves	1:5000
VERIFICOU:	APROVOU:	DATA:
Albertina Gil	Paulo Oliveira	Dezembro 2024

COD: 22088-EP-AMB-DES-002-04-0

CONTRATO	FASE	VOLUME	ESPECIALIDADE	TIPO DE DOCUMENTO	Nº DESENHO	REVISÃO
22088	EP	AMB	DES	002	04	0

FICHEIRO: 22088-EP-AMB-DES-002-04-0.mxd

FOLHA: 04/13

ESCALA GRÁFICA

0 0,5 1 1,5 2 2,5 3 3,5 4 4,5 5 Km

ENQUADRAMENTO

PROJETO

ÁREA DE ESTUDO

- NÚCLEO EÓLICO POENTE
- NÚCLEO EÓLICO NASCENTE
- NÚCLEO FOTOVOLTAICO FLUTUANTE
- CORREDORES DAS LINHAS ELÉTRICAS
- ESTALEIRO
- ESTALEIRO CENTRAL

NÚCLEO EÓLICO

- AEROGERADOR E PLATAFORMA
- TALUDES

NÚCLEO FOTOVOLTAICO FLUTUANTE

- ILHAS (PAINÉIS FLUTUANTES)
- TRANSFORMADOR
- ÁREA ÚTIL PARA PAINEIS
- BÓIAS DE SINALIZAÇÃO (EDIA)
- FAIXA DE UTILIZAÇÃO RESTRITA ADJACENTE AO CANAL DE NAVEGAÇÃO

LIMITES ADMINISTRATIVOS

- CONCELHO
- FREGUESIA

Fonte: Carta Administrativa Oficial de Portugal 2023, DGT, 2024, Aviso n.º 5901/2024 do Diário da República, 3.ª série, n.º 18, de 25 de janeiro de 2024.

SUBESTAÇÕES E LINHAS ELÉTRICAS

- SUBESTAÇÃO
- LINHA 400 kV — LIMITE DE SERVIDÃO / APOIO
- LINHA 60 kV — LIMITE DE SERVIDÃO / APOIO
- LINHA 30 kV — LIMITE DE SERVIDÃO / APOIO
- TROÇO SUBTERRÂNEO
- ÁREAS DE APOIO À MONTAGEM

ACESSOS

- A REABILITAR / A CONSTRUIR
- PASSAGEM HIDRÁULICA
- TALUDE
- ESTALEIRO

CABOS

- VALA MT (enterrada)
- CABOS
- CABO LIGAÇÃO TERRA

- ÁREA DE ARMAZENAMENTO (3)
- ÁREA DE MONTAGEM E LANÇAMENTO (2)
- ÁREA DE MONTAGEM E LANÇAMENTO (1)

NOTAS:

Imagem de base:

- Levantamento ortofotogramétrico, efetuado em 2021; ESRI, Maxar, GIS User Comunity

Imagem: Source: Esri, Maxar, Earthstar Geographics, and the GIS User Community

Fontes: Esri, HERE, Garmin, Intermap, increment P Corp., GEBCO, USGS, FAO, NPS, NRCAN, GeoBase, IGN, Kadaster NL, Ordnance Survey, Esri Japan, METI, Esri China (Hong Kong), (c) OpenStreetMap contributors, and the GIS User Community

Coordenadas de referência:

- Sistema de referência: PT-TM06/ETRS89 (EPSG: 3763)

- Elipsoide de referência: GRS80

- Projeção cartográfica: Transversa de Mercator

REV.	DESCRIÇÃO	DESENHOU	VERIFICOU	DATA
0	Emissão inicial	A. Gonçalves	A. Gil	DEZ 2024

PROJETISTA:

TPF - CONSULTORES DE ENGENHARIA E ARQUITETURA, S.A . (www.tpf.pt)

CLIENTE:

FOTOVOLTAICA FLUTUANTE DO GRANDE LAGO, S.A.

PROJETO:

CENTRAL HÍBRIDA DO GRANDE LAGO

ESTUDO DE IMPACTE AMBIENTAL

FASE:	ESPECIALIDADE:
Estudo prévio	Ambiente

TITULO DO DESENHO:

IMPLANTAÇÃO DO PROJETO

PROJETOU:	DESENHOU:	ESCALAS:
António Gonçalves Marcio Caetano	António Gonçalves	1:5000
VERIFICOU:	APROVOU:	DATA:
Albertina Gil	Paulo Oliveira	Dezembro 2024

COD:

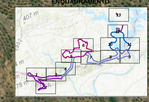
22088-EP-AMB-DES-002-05-0

CONTRATO	FASE	VOLUME	ESPECIALIDADE	TIPO DE DOCUMENTO	Nº DESENHO	REVISÃO
22088	EP	AMB	DES	002	05	0

FICHEIRO: 22088-EP-AMB-DES-002-05-0.mxd

FOLHA: 05/13

ENQUADRAMENTO



MONTE VALE DAS CABRAS

PONTAL

União das Freguesias de Ambrães e Arcozelo

NÚCLEO EÓLICO NASCENTE

MONTE DA SERRA

T16
T15
T14
T13

ESCALA GRÁFICA

0 500 1000 2000 3000 4000

PROJETO

ÁREA DE ESTUDO

- NÚCLEO EÓLICO POENTE
- NÚCLEO EÓLICO NASCENTE
- NÚCLEO FOTOVOLTAICO FLUTUANTE
- CORREDORES DAS LINHAS ELÉTRICAS
- ESTALEIRO
- ESTALEIRO CENTRAL

NÚCLEO EÓLICO

- AEROGERADOR E PLATAFORMA
- TALUDES

NÚCLEO FOTOVOLTAICO FLUTUANTE

- ILHAS (PAINÉIS FLUTUANTES)
- TRANSFORMADOR
- ÁREA ÚTIL PARA PAINÉIS
- BÓIAS DE SINALIZAÇÃO (EDIA)
- FAIXA DE UTILIZAÇÃO RESTRITA ADJACENTE AO CANAL DE NAVEGAÇÃO

SUBESTAÇÕES E LINHAS ELÉTRICAS

- SUBESTAÇÃO
- LINHA 400 kV: LIMITE DE SERVIDÃO; APOIO
- LINHA 60 kV: LIMITE DE SERVIDÃO; APOIO
- LINHA 30 kV: LIMITE DE SERVIDÃO; APOIO
- TROÇO SUBTERRÂNEO
- ÁREAS DE APOIO À MONTAGEM

ACESSOS

- A REABILITAR; A CONSTRUIR
- PASSAGEM HIDRÁULICA
- TALUDE
- ESTALEIRO

CABOS

- VALA MT (enterrada)
- CABOS
- CABO LIGAÇÃO TERRA
- ZONA DE ARMAZENAGEM DE MATERIAIS PESADOS
- ZONA DE DESCIDA
- ZONA DE LANÇAMENTO DE MATERIAIS PESADOS

LIMITES ADMINISTRATIVOS

- CONCELHO
- FREGUESIA

Fonte: Carta Administrativa Oficial de Portugal 2023, DGT, 2024, Aviso n.º 3901/2024 do Diário da República, 2.ª série, n.º 18, de 25 de janeiro de 2024.

NOTAS:

Imagem de base:

- *Levantamento ortofotogramétrico, efetuado em 2021; ESRI, Maxar, GIS User Comunity*

Imagem: Source: Esri, HERE, Garmin, Intermap, increment P Corp., GEBCO, USGS, FAO, NPS, NRCAN, GeoBase, IGN, Kadaster NL, Ordnance Survey, Esri Japan, METI, Esri China (Hong Kong), (c) OpenStreetMap contributors, and the GIS User Community

Coordenadas de referência:

- *Sistema de referência - PT-TM06/ETRS89 (EPSG: 3763)*
- *Datum de referência - ISP260*
- *Projeção cartográfica: Transversa de Mercator*

REV.	DESCRIÇÃO	DESENHOU	VERIFICOU	DATA
0	Emissão inicial	A. Gonçalves	A. Gil	DEZ 2024

PROJETISTA:

TPF - CONSULTORES DE ENGENHARIA E ARQUITETURA, S.A . (www.tpf.pt)

CLIENTE:

FOTOVOLTAICA FLUTUANTE DO GRANDE LAGO, S.A.

PROJETO:

CENTRAL HÍBRIDA DO GRANDE LAGO

ESTUDO DE IMPACTE AMBIENTAL

FASE:	ESPECIALIDADE:
Estudo prévio	Ambiente

TITULO DO DESENHO:

IMPLANTAÇÃO DO PROJETO

PROJETOU: António Gonçalves; Marco Caetano	DESENHOU: António Gonçalves	ESCALAS: 1:5000
VERIFICOU: Albertina Gil	APROVOU: Paulo Oliveira	DATA: Dezembro 2024

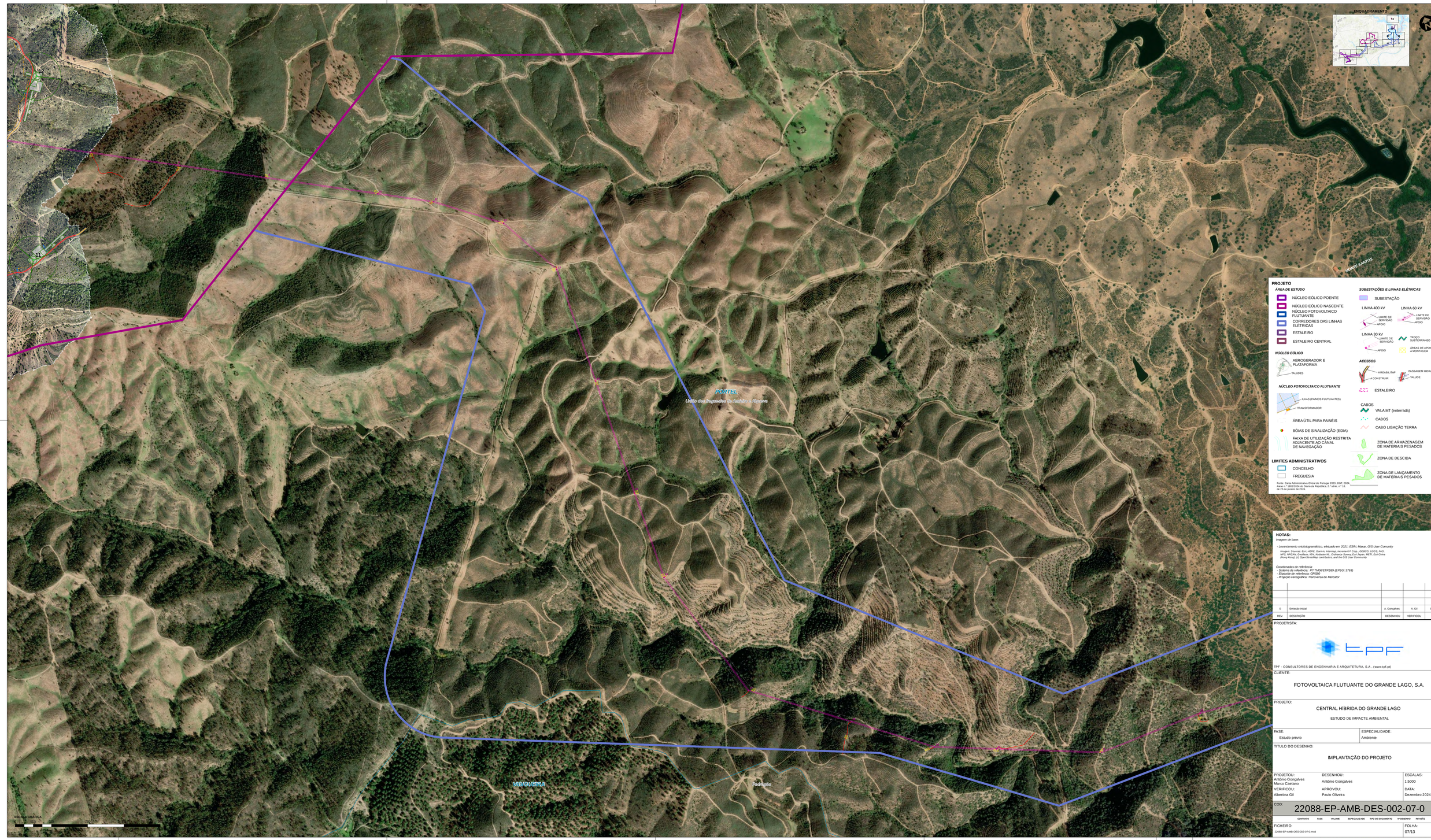
COD:

22088-EP-AMB-DES-002-06-0

CONTRATO	FASE	VOLUME	ESPECIALIDADE	TIPO DE DOCUMENTO	Nº DESENHO	REVISÃO
22088	EP	AMB	DES	002	06	0

FICHEIRO: 22088-EP-AMB-DES-002-06-0.mxd

FOLHA: 06/13



ENQUADRAMENTO

PROJETO

ÁREA DE ESTUDO
- NÚCLEO EÓLICO POENTE
- NÚCLEO EÓLICO NASCENTE
- NÚCLEO FOTOVOLTAICO FLUTUANTE
- CORREDORES DAS LINHAS ELÉTRICAS
- ESTALEIRO
- ESTALEIRO CENTRAL

NÚCLEO EÓLICO
- AEROGERADOR E PLATAFORMA
- TALUDES

NÚCLEO FOTOVOLTAICO FLUTUANTE
- ILHAS (PAINÉIS FLUTUANTES)
- TRANSFORMADOR
- ÁREA ÚTIL PARA PAINÉIS
- BÓIAS DE SINALIZAÇÃO (EDIA)
- FAIXA DE UTILIZAÇÃO RESTRITA ADJACENTE AO CANAL DE NAVEGAÇÃO

SUBESTAÇÕES E LINHAS ELÉTRICAS
- SUBESTAÇÃO
- LINHA 400 kV — LIMITE DE SERVIDÃO; APOIO
- LINHA 60 kV — LIMITE DE SERVIDÃO; APOIO
- LINHA 30 kV — LIMITE DE SERVIDÃO; APOIO
- TROÇO SUBTERRÂNEO
- ÁREAS DE APOIO À MONTAGEM

ACESSOS
- A REABILITAR; A CONSTRUIR
- PASSAGEM HIDRÁULICA; TALUDE
- ESTALEIRO

CABOS
- VALA MT (enterrada)
- CABOS
- CABO LIGAÇÃO TERRA

- ZONA DE ARMAZENAGEM DE MATERIAIS PESADOS
- ZONA DE DESCIDA
- ZONA DE LANÇAMENTO DE MATERIAIS PESADOS

LIMITES ADMINISTRATIVOS
- CONCELHO
- FREGUESIA

Fonte: Carta Administrativa Oficial de Portugal 2023, OGT, 2024, Aviso n.º 1801/2024 do Diário da República, 2.ª série, n.º 19, de 25 de janeiro de 2024.

NOTAS:

Imagem de base:

- Levantamento ortofotogramétrico, efetuado em 2021; ESRI, Maxar, GIS User Comunity

Imagem: Source: Esri, HERE, Garmin, Intermap, increment P Corp., GEBCO, USGS, FAO, NPS, NRCAN, GeoBase, IGN, Kadaster NL, Ordnance Survey, Esri Japan, METI, Esri China (Hong Kong), (c) OpenStreetMap contributors, and the GIS User Community

Coordenadas de referência:
- *Sistema de referência: PT-TM06/ETRS89 (EPSG: 3763)*
- *Elipsoide de referência: GRS80*
- *Projeção cartográfica: Transversa de Mercator*

REV.	DESCRIÇÃO	DESENHOU	VERIFICOU	DATA
0	Emissão inicial	A. Gonçalves	A. Gil	DEZ 2024

PROJETISTA:

TPF - CONSULTORES DE ENGENHARIA E ARQUITETURA, S.A. (www.tpf.pt)

CLIENTE:

FOTOVOLTAICA FLUTUANTE DO GRANDE LAGO, S.A.

PROJETO:

CENTRAL HÍBRIDA DO GRANDE LAGO

ESTUDO DE IMPACTE AMBIENTAL

FASE:	ESPECIALIDADE:
Estudo prévio	Ambiente

TITULO DO DESENHO:

IMPLANTAÇÃO DO PROJETO

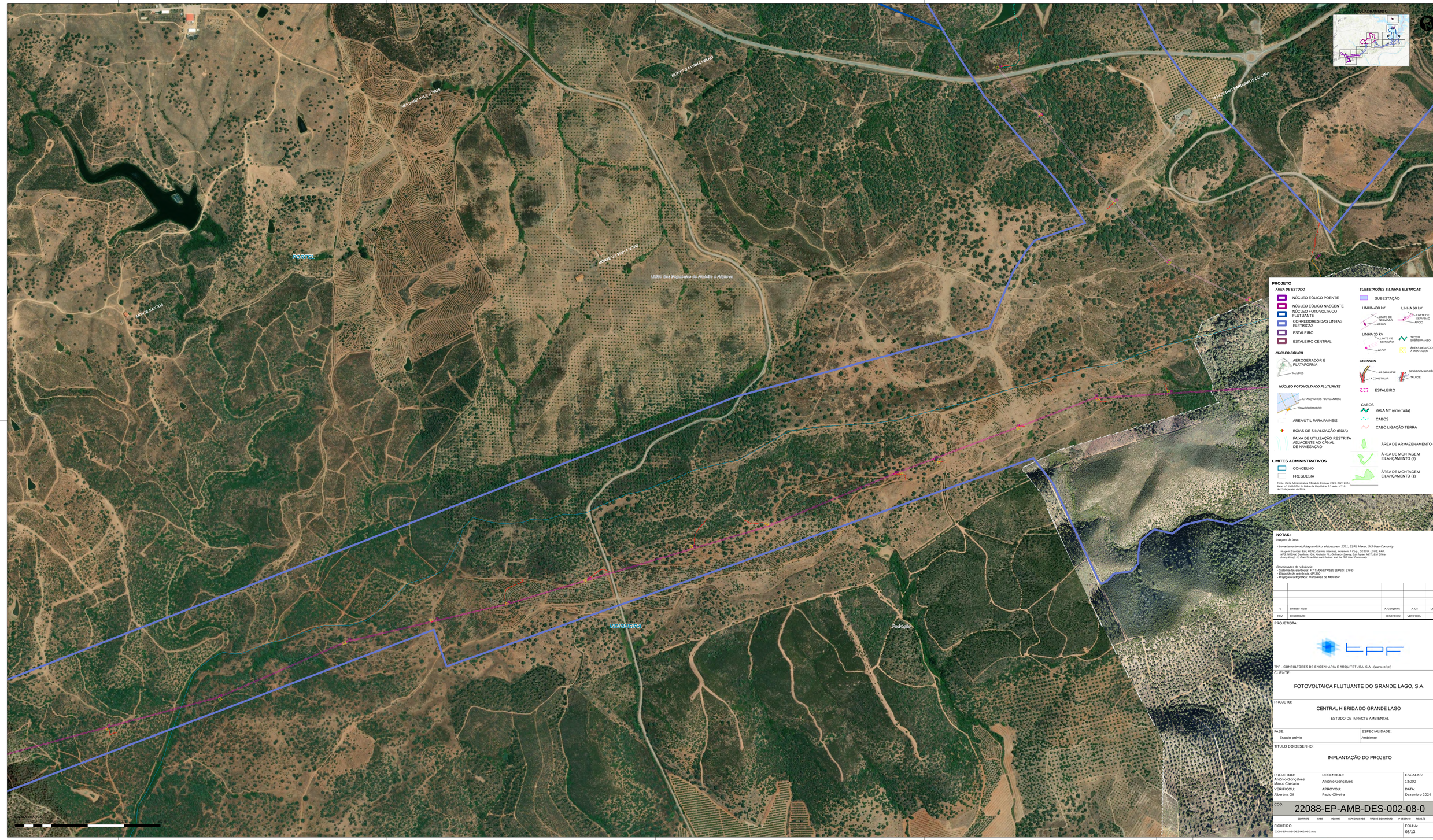
PROJETOU: António Gonçalves; Marco Caetano	DESENHOU: António Gonçalves	ESCALA: 1:5000
VERIFICOU: Albertina Gil	APROVOU: Paulo Oliveira	DATA: Dezembro 2024

COD: 22088-EP-AMB-DES-002-07-0

CONTRATO	FASE	VOLUME	ESPECIALIDADE	TIPO DE DOCUMENTO	Nº DESENHO	REVISÃO
22088	EP	AMB	DES	002	07	0

FICHEIRO: 22088-EP-AMB-DES-002-07-0.mxd

FOLHA: 07/13



PROJETO

ÁREA DE ESTUDO

- NÚCLEO EÓLICO POENTE
- NÚCLEO EÓLICO NASCENTE
- NÚCLEO FOTOVOLTAICO FLUTUANTE
- CORREDORES DAS LINHAS ELÉTRICAS
- ESTALEIRO
- ESTALEIRO CENTRAL

NÚCLEO EÓLICO

- AEROGERADOR E PLATAFORMA
- TALUDES

NÚCLEO FOTOVOLTAICO FLUTUANTE

- ILHAS (PAINÉIS FLUTUANTES)
- TRANSFORMADOR
- ÁREA ÚTIL PARA PAINÉIS
- BÓIAS DE SINALIZAÇÃO (EDIA)
- FAIXA DE UTILIZAÇÃO RESTRITA ADJACENTE AO CANAL DE NAVEGAÇÃO

SUBESTAÇÕES E LINHAS ELÉTRICAS

- SUBESTAÇÃO
- LINHA 400 kV — LIMITE DE SERVIDÃO; APOIO
- LINHA 60 kV — LIMITE DE SERVIDÃO; APOIO
- LINHA 30 kV — LIMITE DE SERVIDÃO; APOIO
- TROÇO SUBTERRÂNEO
- ÁREAS DE APOIO À MONTAGEM

ACESSOS

- A REABILITAR; A CONSTRUIR
- PASSAGEM HIDRÁULICA
- TALUDE
- ESTALEIRO

CABOS

- VALA MT (enterrada)
- CABOS
- CABO LIGAÇÃO TERRA

- ÁREA DE ARMAZENAMENTO (3)
- ÁREA DE MONTAGEM E LANÇAMENTO (2)
- ÁREA DE MONTAGEM E LANÇAMENTO (1)

LIMITES ADMINISTRATIVOS

- CONCELHO
- FREGUESIA

Fonte: Carta Administrativa Oficial de Portugal 2023, DGT, 2024, Aviso n.º 3901/2024 do Diário da República, 2.ª série, n.º 13, de 19 de janeiro de 2024.

NOTAS:

Imagem de base:

- *Levantamento ortofotogramático, efetuado em 2021; ESRI, Maxar, GIS User Comunity*

Imagem: Source: Esri, HERE, Garmin, Intermap, increment P Corp., GEBCO, USGS, FAO, NPS, NRCAN, GeoBase, IGN, Kadaster NL, Ordnance Survey, Esri Japan, METI, Esri China (Hong Kong), (c) OpenStreetMap contributors, and the GIS User Community

Coordenadas de referência:

- *Sistema de referência: PT-TM06/ETRS89 (EPSG: 3763)*
- *Datum de referência: ADP360*
- *Projeção cartográfica: Transversa de Mercator*

REV.	DESCRIÇÃO	DESENHOU	VERIFICOU	DATA
0	Emissão inicial	A. Gonçalves	A. Gil	DEZ 2024

PROJETISTA:

TPF - CONSULTORES DE ENGENHARIA E ARQUITETURA, S.A . (www.tpf.pt)

CLIENTE:

FOTOVOLTAICA FLUTUANTE DO GRANDE LAGO, S.A.

PROJETO:

CENTRAL HÍBRIDA DO GRANDE LAGO

ESTUDO DE IMPACTE AMBIENTAL

FASE:	ESPECIALIDADE:
Estudo prévio	Ambiente

TITULO DO DESENHO:

IMPLANTAÇÃO DO PROJETO

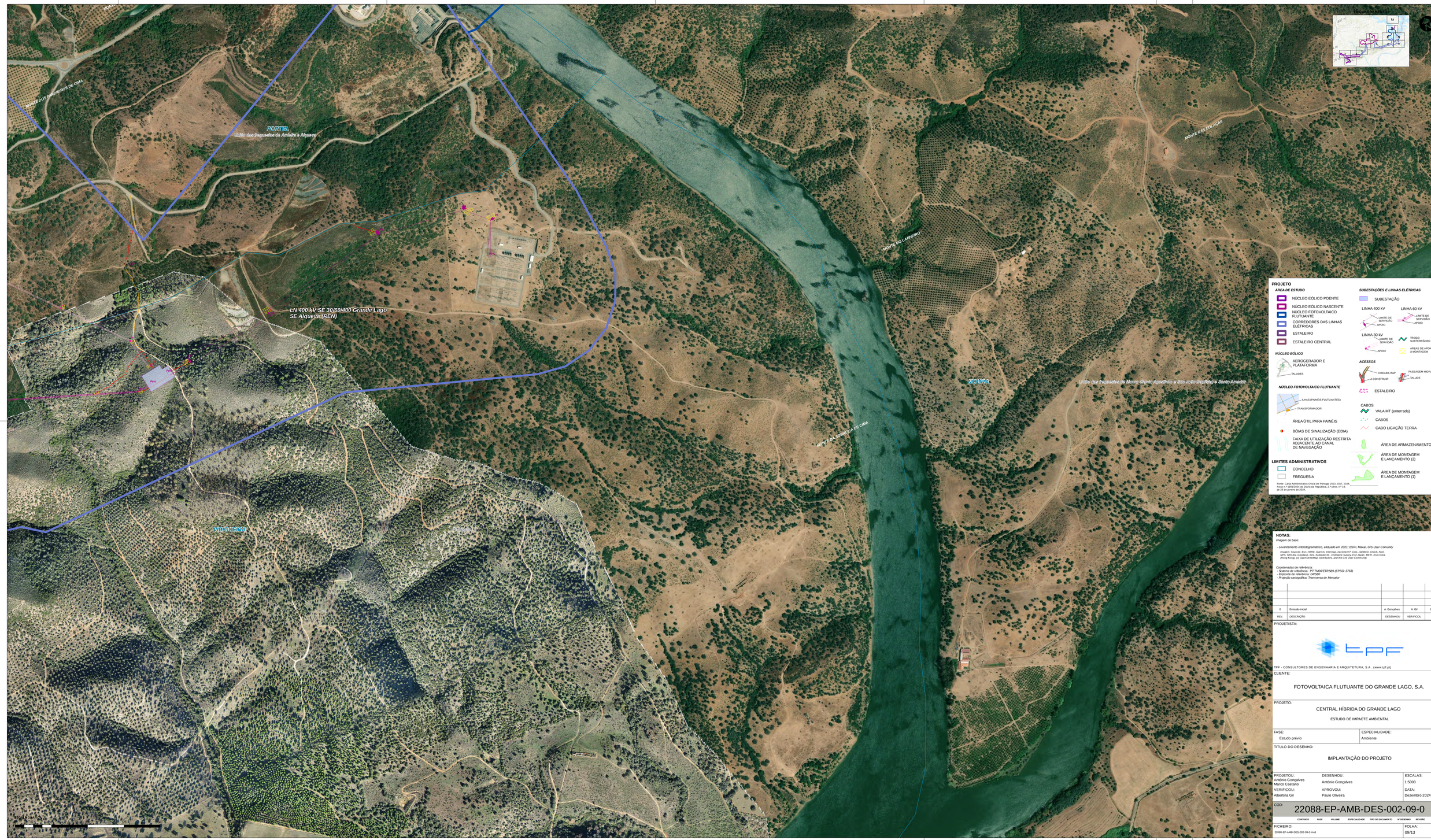
PROJETOU:	DESENHOU:	ESCALAS:
António Gonçalves Marco Caetano	António Gonçalves	1:5000
VERIFICOU:	APROVOU:	DATA:
Albertina Gil	Paulo Oliveira	Dezembro 2024

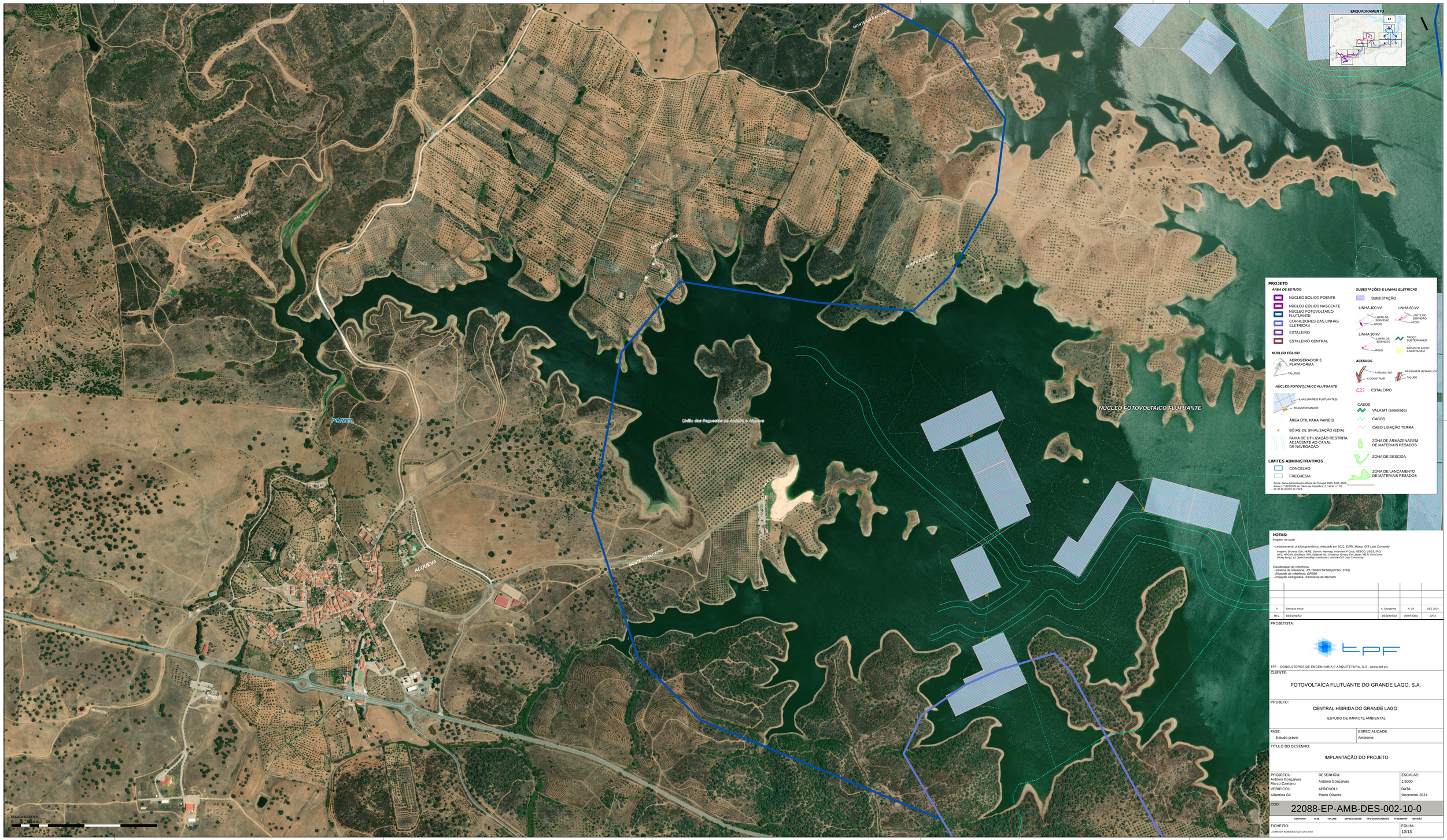
COD:

22088-EP-AMB-DES-002-08-0

CONTRATO	FASE	VOLUME	ESPECIALIDADE	TIPO DE DOCUMENTO	Nº DESENHO	REVISÃO
22088	EP	AMB	DES	002	08	0

FICHEIRO:	FOLHA:
22088-EP-AMB-DES-002-08-0.mxd	08/13


MONTE DOS PANDEIROS DE CIMA
PORTEL
União das Freguesias de Amieira e Alqueva
LN 400 kV SE 30/60/400 Grande Lago
SE Alqueva (REN)
Pinh
Pinh
VIDIGUEIRA
MOURA
União das Freguesias de Moura, Santo Aleixo da Restauração e Santo Amador
MONTE DO CARREIRO
MONTE DAS COLAÇAS
MONTE DA FONTE DA CORTIÇA DE CIMA
ESQUEMA GERAL
T2
T1
T3
T4
T5
T6
T7
T8
T9
T10
T11
T12
T13
T14
T15
T16
T17
T18
T19
T20
T21
T22
T23
T24
T25
T26
T27
T28
T29
T30
T31
T32
T33
T34
T35
T36
T37
T38
T39
T40
T41
T42



ENQUADRAMENTO

PROJETO

ÁREA DE ESTUDO
- NÚCLEO EÓLICO POENTE
- NÚCLEO EÓLICO NASCENTE
- NÚCLEO FOTOVOLTAICO FLUTUANTE
- CORREDORES DAS LINHAS ELÉTRICAS
- ESTALEIRO
- ESTALEIRO CENTRAL

NÚCLEO EÓLICO
- AEROGERADOR E PLATAFORMA
- TALUDES

NÚCLEO FOTOVOLTAICO FLUTUANTE
- ILHAS (PAINÉIS FLUTUANTES)
- TRANSFORMADOR
- ÁREA ÚTIL PARA PAINÉIS
- BÓIAS DE SINALIZAÇÃO (EDIA)
- FAIXA DE UTILIZAÇÃO RESTRITA ADJACENTE AO CANAL DE NAVEGAÇÃO

SUBESTAÇÕES E LINHAS ELÉTRICAS
- SUBESTAÇÃO
- LINHA 400 kV: LIMITE DE SERVIDÃO, APOIO
- LINHA 60 kV: LIMITE DE SERVIDÃO, APOIO
- LINHA 30 kV: LIMITE DE SERVIDÃO, APOIO
- TROÇO SUBTERRÂNEO
- ÁREAS DE APOIO À MONTAGEM

ACESSOS
- A REABILITAR / A CONSTRUIR
- PASSAGEM HIDRÁULICA
- TALUDE
- ESTALEIRO

CABOS
- VALA MT (enterrada)
- CABOS
- CABO LIGAÇÃO TERRA

- ZONA DE ARMAZENAGEM DE MATERIAIS PESADOS
- ZONA DE DESCIDA
- ZONA DE LANÇAMENTO DE MATERIAIS PESADOS

LIMITES ADMINISTRATIVOS
- CONCELHO
- FREGUESIA

Fonte: Carta Administrativa Oficial de Portugal 2023, DGT, 2024, Aviso n.º 1901/2024 do Diário da República, 2.ª série, n.º 18, de 25 de janeiro de 2024.

NOTAS:

Imagem de base:

- Levantamento ortofotogramétrico, efetuado em 2021, ESRI, Maxar, GIS User Comunity

Imagem: Source: Esri, HERE, Garmin, Intermap, increment P Corp., GEBCO, USGS, FAO, NPS, NRCAN, GeoBase, IGN, Kadaster NL, Ordnance Survey, Esri Japan, METI, Esri China (Hong Kong), (c) OpenStreetMap contributors, and the GIS User Community

Coordenadas de referência:
- Sistema de referência: PT-TM06/ETRS89 (EPSG: 3763)
- Elipsoide de referência: GRS80
- Projeção cartográfica: Transversa de Mercator

REV	DESCRIÇÃO	DESENHOU	VERIFICOU	DATA
0	Emissão inicial	A. Gonçalves	A. Gil	DEZ 2024

PROJETISTA:

TPF - CONSULTORES DE ENGENHARIA E ARQUITETURA, S.A. (www.tpf.pt)

CLIENTE:

FOTOVOLTAICA FLUTUANTE DO GRANDE LAGO, S.A.

PROJETO:

CENTRAL HÍBRIDA DO GRANDE LAGO

ESTUDO DE IMPACTE AMBIENTAL

FASE:	ESPECIALIDADE:
Estudo prévio	Ambiente

TITULO DO DESENHO:

IMPLANTAÇÃO DO PROJETO

PROJETOU: António Gonçalves, Marco Caetano	DESENHOU: António Gonçalves	ESCALAS: 1:5000
VERIFICOU: Albertina Gil	APROVOU: Paulo Oliveira	DATA: Dezembro 2024

CDD: 22088-EP-AMB-DES-002-10-0

CONTRATO	FASE	VOLUME	ESPECIALIDADE	TIPO DE DOCUMENTO	Nº DE DESENHO	REVISÃO
22088	EP	AMB	DES	002	10	0

FICHEIRO: 22088-EP-AMB-DES-002-10-0.mxd

FOLHA: 10/13



PROJETO

ÁREA DE ESTUDO

- NÚCLEO EÓLICO POENTE
- NÚCLEO EÓLICO NASCENTE
- NÚCLEO FOTOVOLTAICO FLUTUANTE
- CORREDORES DAS LINHAS ELÉTRICAS
- ESTALEIRO
- ESTALEIRO CENTRAL

NÚCLEO EÓLICO

- AEROGERADOR E PLATAFORMA
- TALUDES

NÚCLEO FOTOVOLTAICO FLUTUANTE

- ILHAS (PAINÉIS FLUTUANTES)
- TRANSFORMADOR
- ÁREA ÚTIL PARA PAINÉIS
- BÓIAS DE SINALIZAÇÃO (EDIA)
- FAIXA DE UTILIZAÇÃO RESTRITA ADJACENTE AO CANAL DE NAVEGAÇÃO

LIMITES ADMINISTRATIVOS

- CONCELHO
- FREGUESIA

SUBESTAÇÕES E LINHAS ELÉTRICAS

- SUBESTAÇÃO
- LINHA 400 kV — LIMITE DE SERVIDÃO; APOIO
- LINHA 60 kV — LIMITE DE SERVIDÃO; APOIO
- LINHA 30 kV — LIMITE DE SERVIDÃO; APOIO
- TROÇO SUBTERRÂNEO
- ÁREAS DE APOIO À MONTAGEM

ACESSOS

- A REABILITAR; A CONSTRUIR
- PASSAGEM HIDRÁULICA; TALUDE
- ESTALEIRO

CABOS

- VALA MT (enterrada)
- CABOS
- CABO LIGAÇÃO TERRA
- ÁREA DE ARMAZENAMENTO (3)
- ÁREA DE MONTAGEM E LANÇAMENTO (2)
- ÁREA DE MONTAGEM E LANÇAMENTO (1)

Fonte: Carta Administrativa Oficial de Portugal 2023, DGT, 2024, Aviso n.º 1901/2024 do Diário da República, 2.ª série, n.º 18, de 25 de janeiro de 2024.

NOTAS:

Imagem de base:

- Levantamento ortofotogramétrico, efetuado em 2021; ESRI, Maxar, GIS User Comunity

Imagem: Sources: Esri, HERE, Garmin, Intermap, increment P Corp., GEBCO, USGS, FAO, NPS, NRCAN, GeoBase, IGN, Kadaster NL, Ordnance Survey, Esri Japan, METI, Esri China (Hong Kong), (c) OpenStreetMap contributors, and the GIS User Community

Coordenadas de referência:
- Sistema de referência: PT-TM06/ETRS89 (EPSG: 3763)
- Elipsoide de referência: GRS80
- Projeção cartográfica: Transversa de Mercator

REV.	DESCRIÇÃO	DESENHOU	VERIFICOU	DATA
0	Emissão inicial	A. Gonçalves	A. Gil	DEZ 2024

PROJETISTA:

TPF - CONSULTORES DE ENGENHARIA E ARQUITETURA, S.A. (www.tpf.pt)

CLIENTE:

FOTOVOLTAICA FLUTUANTE DO GRANDE LAGO, S.A.

PROJETO:

CENTRAL HÍBRIDA DO GRANDE LAGO

ESTUDO DE IMPACTE AMBIENTAL

FASE:	ESPECIALIDADE:
Estudo prévio	Ambiente

TÍTULO DO DESENHO:

IMPLANTAÇÃO DO PROJETO

PROJETOU:	DESENHOU:	ESCALAS:
António Gonçalves Marco Caetano	António Gonçalves	1:5000
VERIFICOU:	APROVOU:	DATA:
Albertina Gil	Paulo Oliveira	Dezembro 2024

COD: 22088-EP-AMB-DES-002-11-0

CONTRATO	FASE	VOLUME	ESPECIALIDADE	TIPO DE DOCUMENTO	Nº DE DESENHO	REVISÃO
22088	EP	AMB	DES	002	11	0

FICHEIRO: 22088-EP-AMB-DES-002-11-0.mxd

FOLHA: 11/13



PROJETO

ÁREA DE ESTUDO

- NÚCLEO EÓLICO POENTE
- NÚCLEO EÓLICO NASCENTE
- NÚCLEO FOTOVOLTAICO FLUTUANTE
- CORREDORES DAS LINHAS ELÉTRICAS
- ESTALEIRO
- ESTALEIRO CENTRAL

NÚCLEO EÓLICO

- AEROGERADOR E PLATAFORMA
- TALUDES

NÚCLEO FOTOVOLTAICO FLUTUANTE

- ILHAS (PAINÉIS FLUTUANTES)
- TRANSFORMADOR
- ÁREA ÚTIL PARA PAINÉIS
- BÓIAS DE SINALIZAÇÃO (EDIA)
- FAIXA DE UTILIZAÇÃO RESTRITA ADJACENTE AO CANAL DE NAVEGAÇÃO

SUBESTAÇÕES E LINHAS ELÉTRICAS

- SUBESTAÇÃO
- LINHA 400 kV — LIMITE DE SERVIDÃO; APOIO
- LINHA 60 kV — LIMITE DE SERVIDÃO; APOIO
- LINHA 30 kV — LIMITE DE SERVIDÃO; APOIO
- TROÇO SUBTERRÂNEO
- ÁREAS DE APOIO À MONTAGEM

ACESSOS

- A REABILITAR
- A CONSTRUIR
- PASSAGEM HIDRÁULICA
- TALUDE
- ESTALEIRO

CABOS

- VALA MT (enterrada)
- CABOS
- CABO LIGAÇÃO TERRA
- ÁREA DE ARMAZENAMENTO (3)
- ÁREA DE MONTAGEM E LANÇAMENTO (2)
- ÁREA DE MONTAGEM E LANÇAMENTO (1)

LIMITES ADMINISTRATIVOS

- CONCELHO
- FREGUESIA

Fonte: Carta Administrativa Oficial de Portugal 2023, DGT, 2024, Aviso nº 1801/2024 do Diário da República, 2.ª série, nº 18, de 25 de janeiro de 2024.

NOTAS:

Imagem de base:

- *Levantamento ortofotogramétrico, efetuado em 2021; ESRI, Maxar, GIS User Comunity*

Imagem: Source: Esri, HERE, Garmin, Intermap, increment P Corp., GEBCO, USGS, FAO, NPS, NRCAN, GeoBase, IGN, Kadaster NL, Ordnance Survey, Esri Japan, METI, Esri China (Hong Kong), (c) OpenStreetMap contributors, and the GIS User Community

Coordenadas de referência:

- *Sistema de referência: PT-TM06/ETRS89 (EPSG: 3763)*
- *Datum de referência: ISP260*
- *Projeção cartográfica: Transversa de Mercator*

REV.	DESCRIÇÃO	DESENHOU	VERIFICOU	DATA
0	Emissão inicial	A. Gonçalves	A. Gil	DEZ 2024

PROJETISTA:

TPF - CONSULTORES DE ENGENHARIA E ARQUITETURA, S.A . (www.tpf.pt)

CLIENTE:

FOTOVOLTAICA FLUTUANTE DO GRANDE LAGO, S.A.

PROJETO:

CENTRAL HÍBRIDA DO GRANDE LAGO

ESTUDO DE IMPACTE AMBIENTAL

FASE:	ESPECIALIDADE:
Estudo prévio	Ambiente

TITULO DO DESENHO:

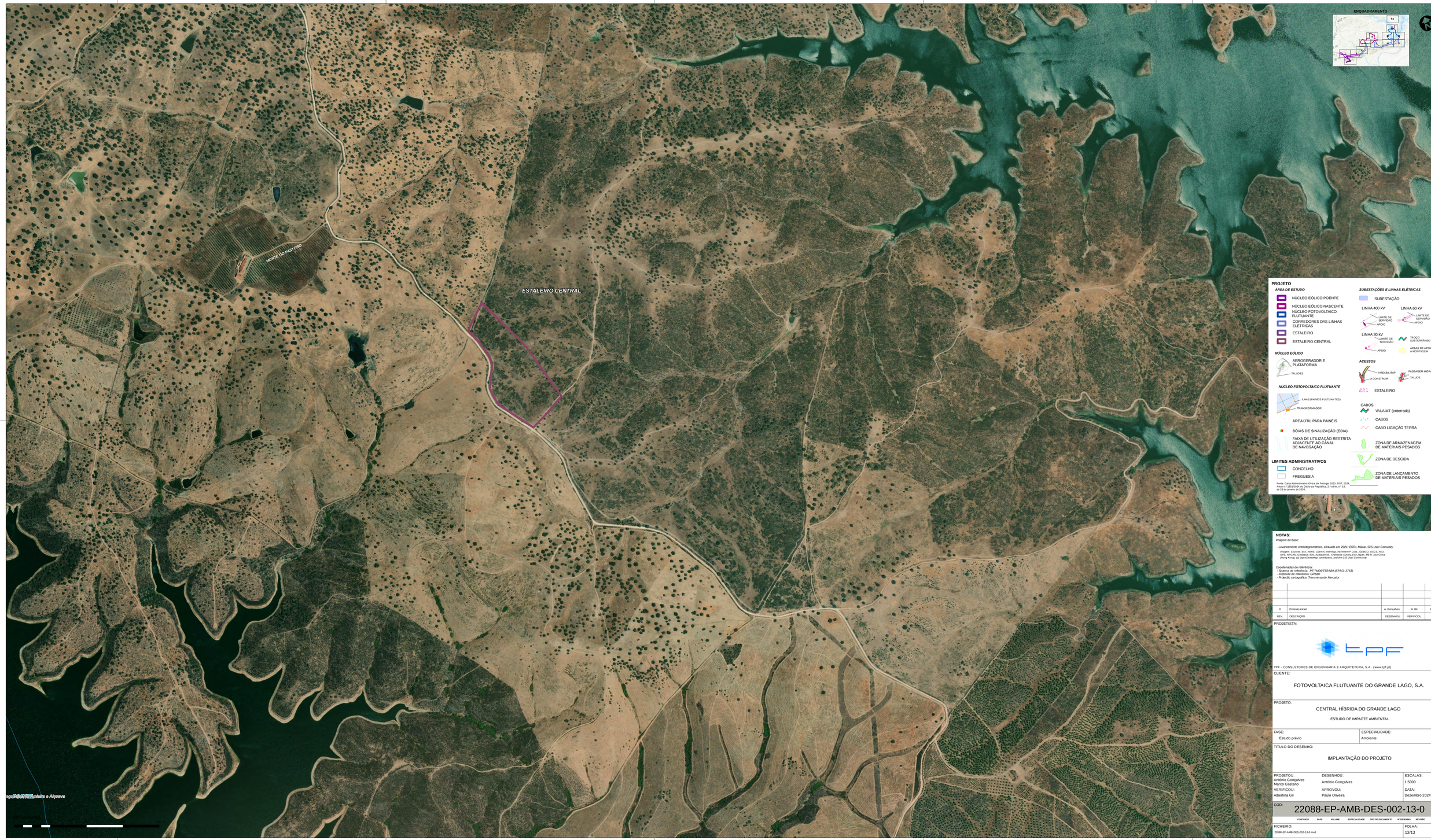
IMPLANTAÇÃO DO PROJETO

PROJETOU:	DESENHOU:	ESCALAS:
António Gonçalves Marco Caetano	António Gonçalves	1:5000
VERIFICOU:	APROVOU:	DATA:
Albertina Gil	Paulo Oliveira	Dezembro 2024

COD.: 22088-EP-AMB-DES-002-12-0

CONTRATO	FASE	VOLUME	ESPECIALIDADE	TIPO DE DOCUMENTO	Nº DESENHO	REVISÃO
22088	EP	AMB	DES	002	12	0

FICHEIRO:	FOLHA:
22088-EP-AMB-DES-002-12-0.mxd	12/13



NOTAS:

Imagem de base:

- Levantamento ortofotogramétrico, efetuado em 2021; ESRI, Maxar, GIS User Comunity

Imagem: Source: Esri, HERE, Garmin, Intermap, increment P Corp., GEBCO, USGS, FAO, NPS, NRCAN, GeoBase, IGN, Kadaster NL, Ordnance Survey, Esri Japan, METI, Esri China (Hong Kong), (c) OpenStreetMap contributors, and the GIS User Community

Coordenadas de referência:
- Sistema de referência: PT-TM06/ETRS89 (EPSG: 3763)
- Elipsoide de referência: GRS80
- Projeção cartográfica: Transversa de Mercator

REV.	DESCRIÇÃO	DESENHOU	VERIFICOU	DATA
0	Emissão inicial	A. Gonçalves	A. Gil	DEZ 2024

PROJETISTA:

TPF - CONSULTORES DE ENGENHARIA E ARQUITETURA, S.A. , (www.tpf.pt)

CLIENTE:

FOTOVOLTAICA FLUTUANTE DO GRANDE LAGO, S.A.

PROJETO:

CENTRAL HÍBRIDA DO GRANDE LAGO

ESTUDO DE IMPACTE AMBIENTAL

FASE: Estudo prévio

ESPECIALIDADE: Ambiente

TITULO DO DESENHO:

IMPLANTAÇÃO DO PROJETO

PROJETOU: António Gonçalves, Marco Caetano

DESENHOU: António Gonçalves

VERIFICOU: Albertina Gil

APROVOU: Paulo Oliveira

ESCALAS: 1:5000

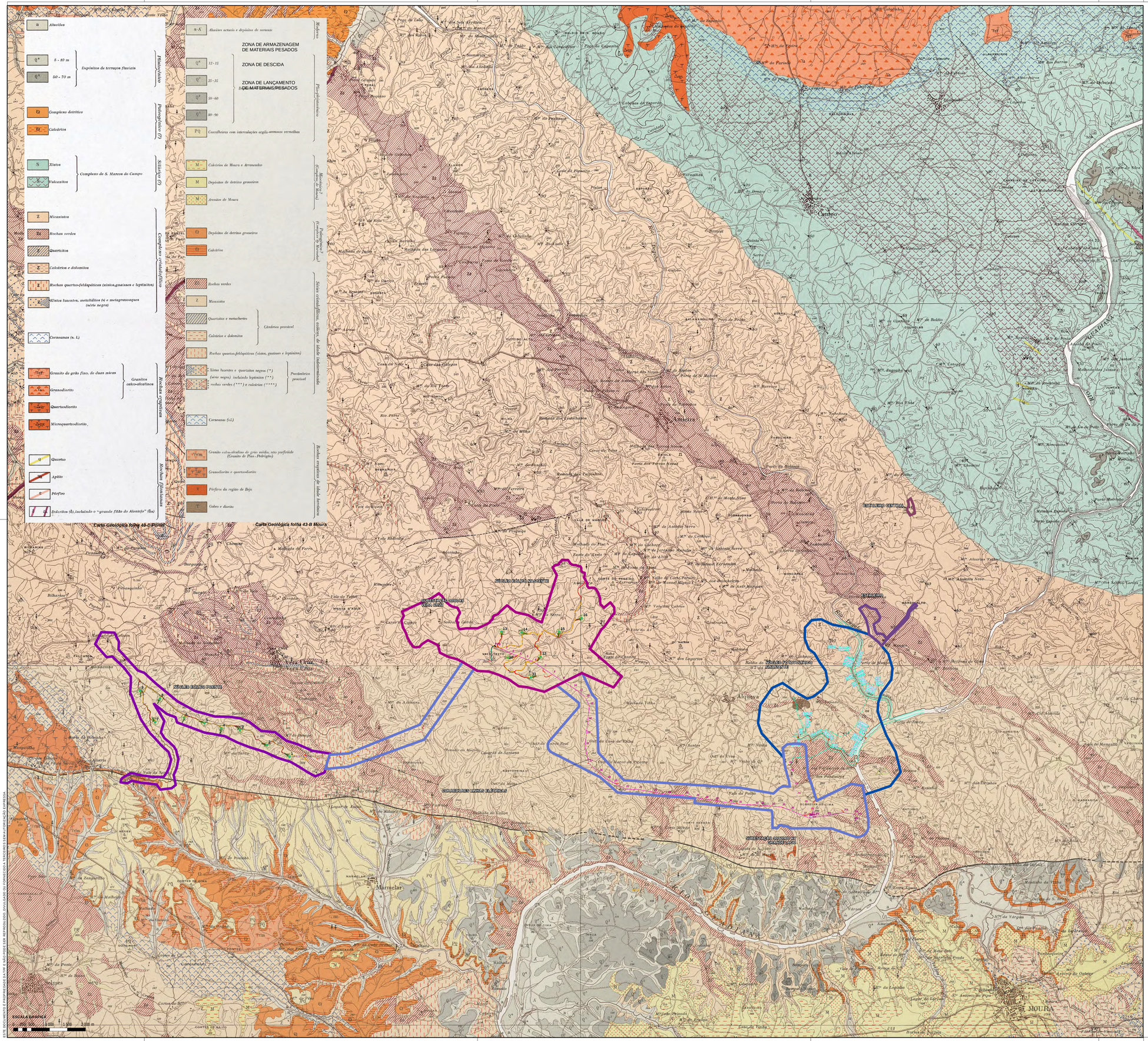
DATA: Dezembro 2024

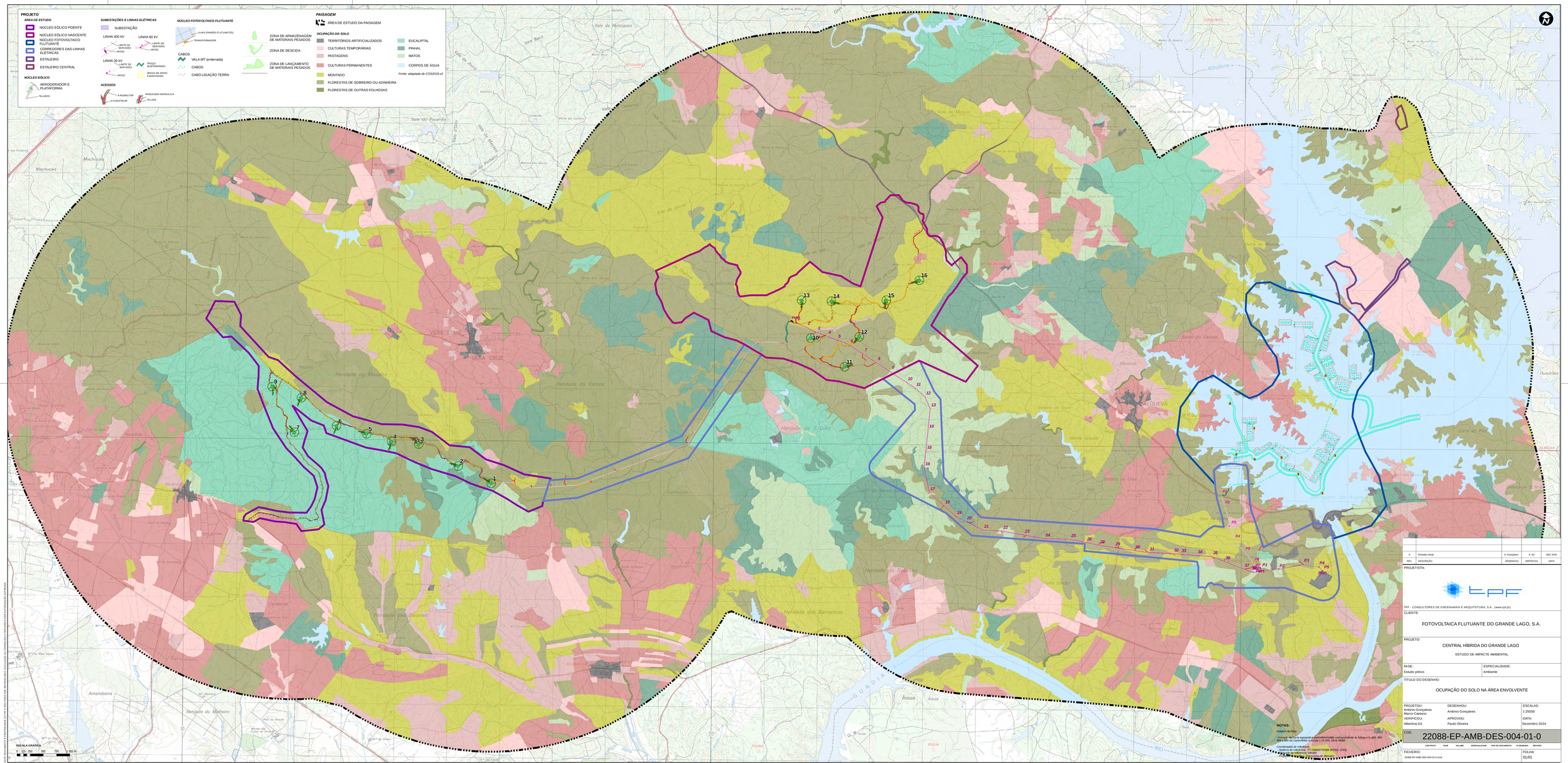
COD: 22088-EP-AMB-DES-002-13-0

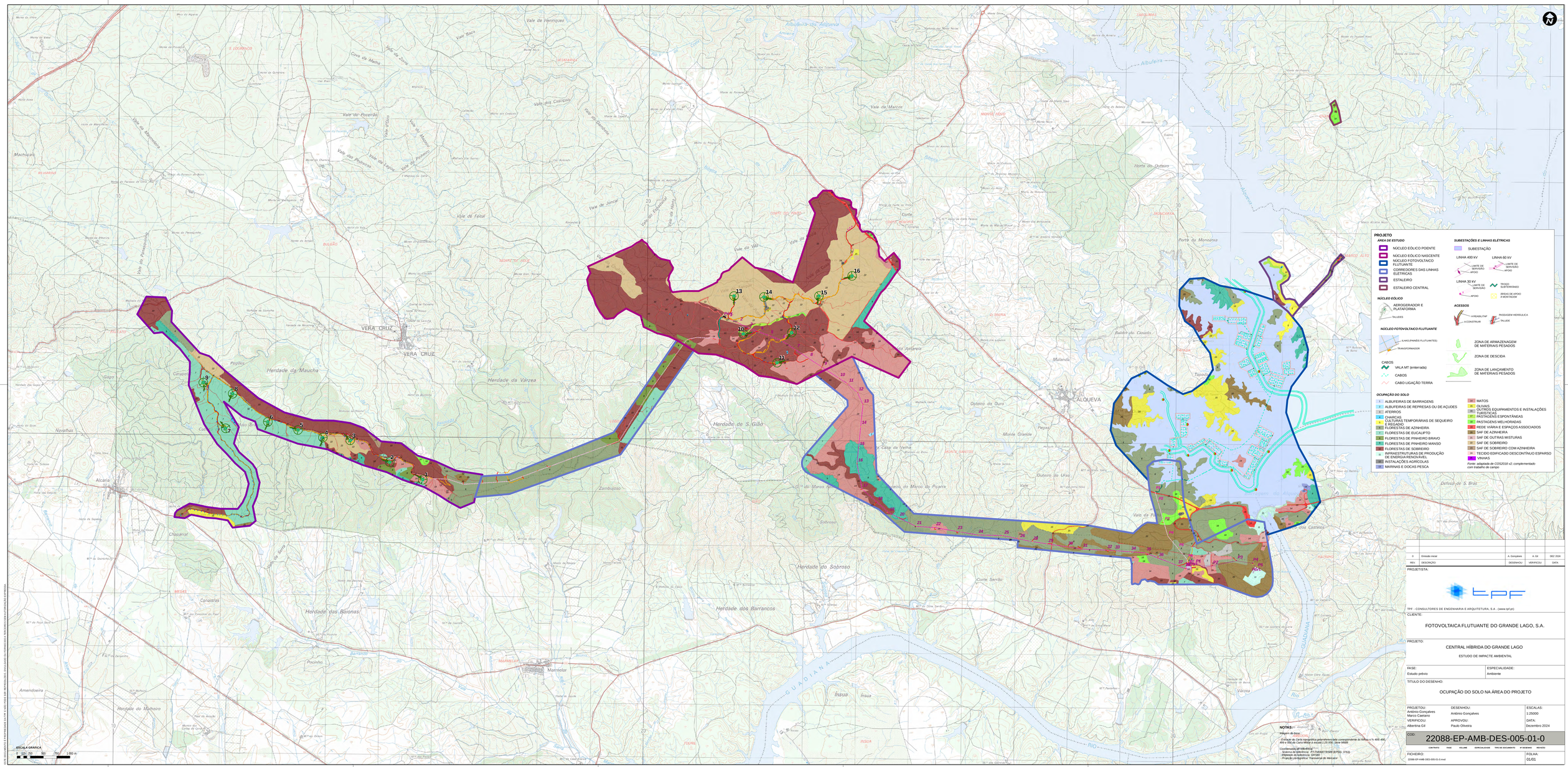
CONTEXTO	FASE	VOLUME	ESPECIALIDADE	TIPO DE DOCUMENTO	Nº DESENHO	REVISÃO

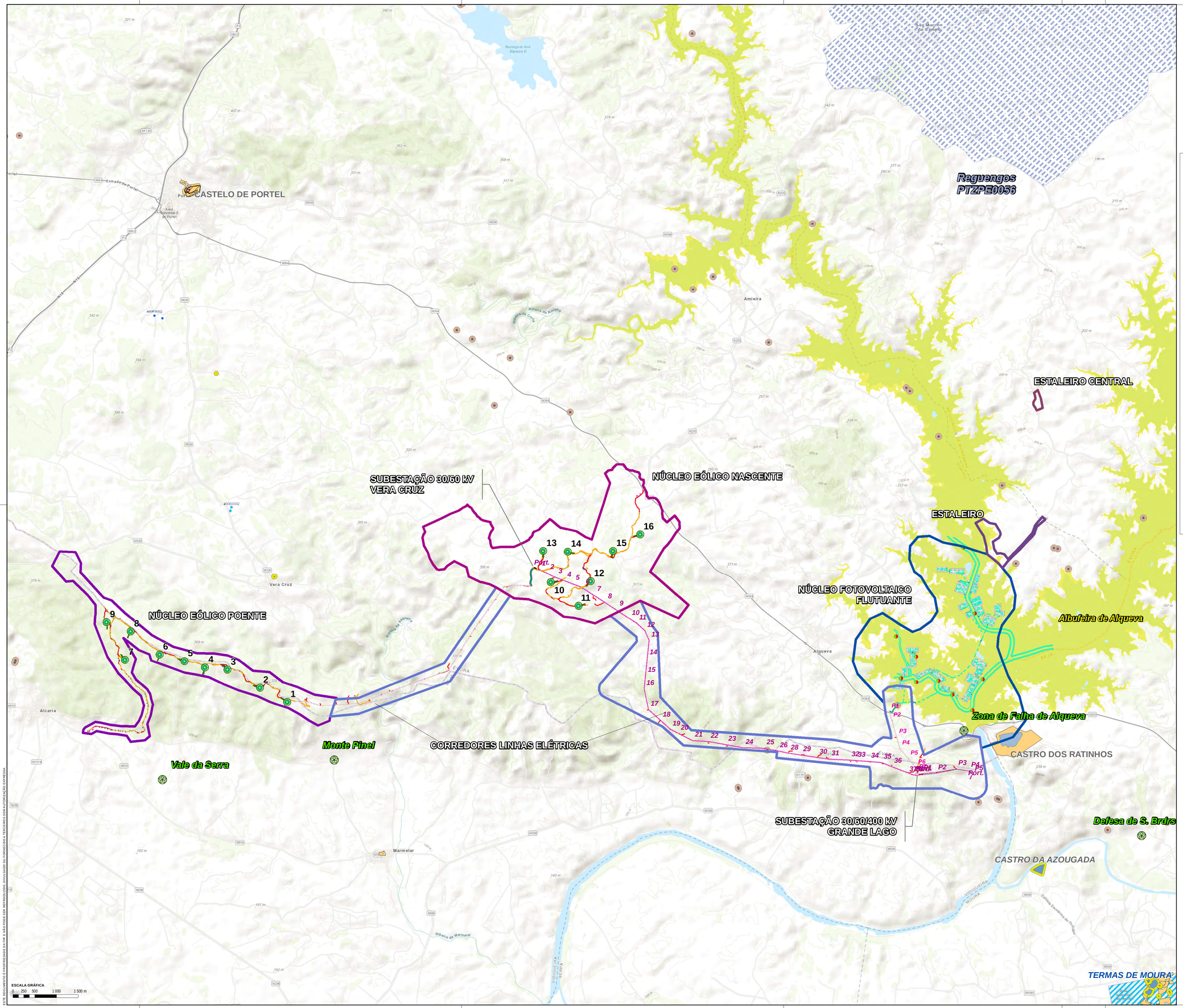
FICHEIRO: 22088-EP-AMB-DES-002-13-0.mxd

FOLHA: 13/13


Carta Geológica folha 40-D Portel
Carta Geológica folha 43-B Moura
ESCALA GRÁFICA
0 250 500 1 000 1 500 2 000 m
NÚCLEO EÓLICO POENTE
NÚCLEO EÓLICO NASCENTE
NÚCLEO FOTOVOLTAICO FLUTUANTE
CORREDORES LINHAS ELÉTRICAS
ESTALEIRO
ESTALEIRO CENTRAL
SUBESTAÇÃO GRANDELAGO
Portel
Moura
Amareleja
Alqueva
Marmelar
Pedrógão
Aldeia de Oriola
Aldeia de Santo Aleixo
Aldeia de Sta Iria
Aldeia de Sto Amador
Aldeia de Sto António
Aldeia de S. Miguel
Aldeia de S. Pedro
Aldeia de S. Tiago
Aldeia de S. Tomé
Aldeia de Stª Clara
Aldeia de Stª Margarida
Aldeia de Stª Maria
Aldeia de Stª Vitória
Aldeia de Vale Formoso
Aldeia de Vale Maria
Aldeia de Vale Pereiro
Aldeia de Vale Vilão
Aldeia de Vale Vitória
Aldeia de Vale Zebro
Aldeia de Vale Zebro Novo
Aldeia de Vale Zebro Velho
Aldeia de Vale Zebro Velho de Cima
Aldeia de Vale Zebro Velho de Baixo


PROJETO
ÁREA DE ESTUDO
NÚCLEO EÓLICO POENTE
NÚCLEO EÓLICO NASCENTE
NÚCLEO FOTOVOLTAICO FLUTUANTE
CORREDORES DAS LINHAS ELÉTRICAS
ESTALEIRO
ESTALEIRO CENTRAL
NÚCLEO EÓLICO
AEROGERADOR E PLATAFORMA
TALUDES
SUBESTAÇÕES E LINHAS ELÉTRICAS
SUBESTAÇÃO
LINHA 400 kV
LINHA 60 kV
LINHA 30 kV
LIMITE DE SERVIDÃO
APOIO
TROÇO SUBTERRÂNEO
ÁREAS DE APOIO À MONTAGEM
ACESSOS
A REABILITAR
A CONSTRUIR
PASSAGEM HIDRÁULICA
VIADUTE
NÚCLEO FOTOVOLTAICO FLUTUANTE
6 MÓD (PAINÉIS FLUTUANTES)
TRANSFORMADOR
CABOS
VALA MT (enterrada)
CABOS
CABO LIGAÇÃO TERRA
ZONA DE ARMAZENAGEM DE MATERIAIS PESADOS
ZONA DE DESCIDA
ZONA DE LANÇAMENTO DE MATERIAIS PESADOS
PAISAGEM
ÁREA DE ESTUDO DA PAISAGEM
OCUPAÇÃO DO SOLO
TERRITÓRIOS ARTIFICIALIZADOS
CULTURAS TEMPORÁRIAS
PASTAGENS
CULTURAS PERMANENTES
MONTADO
FLORESTAS DE SOBREIRO OU AZINHEIRA
FLORESTAS DE OUTRAS FOLHOSAS
EUCALIPTAL
PINHAL
MATOS
CORPOS DE ÁGUA
Fonte: adaptada de COS2018 v2
ESCALA GRÁFICA
0 125 250 500 750 1 000 m
NOTAS:
Imagem de fundo:
Extracto da Carta topográfica georreferenciada correspondente às folhas 476, 491, 492 e 505 da Carta Militar à escala 1:25 000, Série M888
Coordenadas de referência:
Sistema de referência: ETRS89
Sistema de coordenadas: PT-TM06/ETRS89 (EPSG: 3763)
Projecção: Transverse Mercator
Datum: D_ETRS_1989
Unidades: Metros
VERA CRUZ
Herdade da Malhena
Herdade da Várzea
Herdade de S.Giaõ
Herdade do Sabroso
Herdade dos Barrancos
Herdade das Quintas
Herdade do Malheiro
Herdade do Pocinho
Herdade do Amendoeira
Herdade do Machucara
Herdade do Machucas
Herdade do Navalhas
Herdade do Peras
Herdade do Lago
Herdade do Caiados
Herdade do Zambujeiro
Herdade do Ribeiro
Herdade do Outeiro
Herdade do Outeiros
Herdade do Horta do Outeiro
Herdade do Horta do Mouro
Herdade do Baldio do Casaco
Herdade do Monte Grande
Herdade do Monte Novo
Herdade do Monte Velho
Herdade do Monte Branco
Herdade do Monte Pequeno
Herdade do Monte Redondo
Herdade do Monte Alto
Herdade do Monte Verde
Herdade do Monte Azul
Herdade do Monte Amarelo
Herdade do Monte Vermelho
Herdade do Monte Cinzento
Herdade do Monte Preto


PROJETO
ÁREA DE ESTUDO
NÚCLEO EÓLICO POENTE
NÚCLEO EÓLICO NASCENTE
NÚCLEO FOTOVOLTAICO FLUTUANTE
CORREDORES DAS LINHAS ELÉTRICAS
ESTALEIRO
ESTALEIRO CENTRAL
SUBESTAÇÕES E LINHAS ELÉTRICAS
SUBESTAÇÃO
LINHA 400 kV
LINHA 60 kV
LINHA 30 kV
LIMITE DE SERVIDÃO
APOIO
TRIGO SUBTERRÂNEO
ÁREAS DE APOIO À MONTAGEM
NÚCLEO EÓLICO
AEROGERADOR E PLATAFORMA
VALADES
ACESSOS
A REABILITAR
A CONSTRUIR
PASSAGEM HIDRÁULICA
TALUDE
NÚCLEO FOTOVOLTAICO FLUTUANTE
FLWS (PAINÉIS FLUTUANTES)
TRANSFORMADOR
ZONA DE ARMAZENAGEM DE MATERIAIS PESADOS
ZONA DE DESCIDA
ZONA DE LANÇAMENTO DE MATERIAIS PESADOS
CABOS
VALA MT (enterrada)
CABOS
CABO LIGAÇÃO TERRA
OCUPAÇÃO DO SOLO
1.1 ALBUFEIRAS DE BARRAGENS
1.2 ALBUFEIRAS DE REPRESAS OU DE AÇUDES
2 ATERROS
3.2 CHARCAS
3.3 CULTURAS TEMPORÁRIAS DE SEQUEIRO E REGADIO
4.1 FLORESTAS DE AZINHEIRA
4.2 FLORESTAS DE EUCALIPTO
4.3 FLORESTAS DE PINHEIRO BRAVO
4.4 FLORESTAS DE PINHEIRO MANSO
4.5 FLORESTAS DE SOBREIRO
5 INFRAESTRUTURAS DE PRODUÇÃO DE ENERGIA-RENOVÁVEL
6.1 INSTALAÇÕES AGRÍCOLAS
6.2 MARINAS E DOCAS PESCA
10.1 MATOS
10.2 OLIVAIS
10.3 OUTROS EQUIPAMENTOS E INSTALAÇÕES TURÍSTICAS
10.4 PASTAGENS ESPONTÂNEAS
10.5 PASTAGENS MELHORADAS
11.1 REDE VIÁRIA E ESPAÇOS ASSOCIADOS
11.2 SAF DE AZINHEIRA
11.3 SAF DE OUTRAS MISTURAS
11.4 SAF DE SOBREIRO
11.5 SAF DE SOBREIRO COM AZINHEIRA
12 TECIDO EDIFICADO DESCONTÍNUO ESPARSO
13 VINHAS
Fonte: adaptada de COS2018 v2; complementado com trabalho de campo
NOTAS:
Images de fond:
Extrait de Carte topographique provenant/raccordé correspondant au fuseau n.°s 493-494-495 à 1/50 000 Carte Militaire d'Afrique 1:25 000, série M888
Conformidade de referência:
Sistema de referência: ETRS89/TM06 (EPSG: 3763)
Elipsoide de referência: GRS80
Projeção cartográfica: Transversa de Mercator
ESCALA GRÁFICA
0 250 500 750 1 000 m
0 | Emissão inicial | A. Gonçalves | A. Gil | DEZ 2024
REV. | DESCRIÇÃO: | DESENHOU: | VERIFICOU: | DATA:
PROJETISTA:
TPF - CONSULTORES DE ENGENHARIA E ARQUITETURA, S.A. - (www.tpf.pt)
CLIENTE:
FOTOVOLTAICA FLUTUANTE DO GRANDE LAGO, S.A.
PROJETO:
CENTRAL HÍBRIDA DO GRANDE LAGO
ESTUDO DE IMPACTE AMBIENTAL
FASE:
Estudo prévio
ESPECIALIDADE:
Ambiente
TITULO DO DESENHO:
OCUPAÇÃO DO SOLO NA ÁREA DO PROJETO
PROJETOU:
António Gonçalves
Marco Caetano
VERIFICOU:
Albertina Gil
DESENHOU:
António Gonçalves
APROVOU:
Paulo Oliveira
ESCALAS:
1:25000
DATA:
Dezembro 2024
COD:
22088-EP-AMB-DES-005-01-0
CONTRATO | FASE | VOLUME | ESPECIALIDADE | TIPO DE DOCUMENTO | Nº DESENHO | REVISÃO
FICHEIRO:
22088-EP-AMB-DES-005-01-0.mxd
FOLHA:
01/01
OS DIREITOS E PROPRIEDADE DA PEÇA QUE SE REPRODUZEM, DIVULGAÇÃO OU CONCESSÃO A TERCEIROS SEM AUTORIZAÇÃO EXPRESSA



PROJETO

ÁREA DE ESTUDO

- NÚCLEO EÓLICO POENTE
- NÚCLEO EÓLICO NASCENTE
- NÚCLEO FOTOVOLTAICO FLUTUANTE
- CORREDORES DAS LINHAS ELÉTRICAS
- ESTALEIRO
- ESTALEIRO CENTRAL

NÚCLEO EÓLICO

- AEROGERADOR E PLATAFORMA
- TALUDES

NÚCLEO FOTOVOLTAICO FLUTUANTE

- ILHAS (PAINÉIS FLUTUANTES)
- TRANSFORMADOR

CABOS

- VALA MT (enterrada)
- CABOS

GEOSSÍTIO

- GEOSSÍTIO (Fonte: ICNF, 2022)

ZONAS SENSÍVEIS - ÁGUAS DOCES SUPERFICIAIS, ESTUÁRIOS E LAGOAS COSTEIRAS

- ALBUFEIRA DE ALQUEVA (Portaria n.º 1382/2013 de 8 de setembro para efeitos da aplicação do Decreto-Lei n.º 152/97, de 19 de junho)

ZONA DE PROTEÇÃO ESPECIAL

- ZPE REGUENGOS (Fonte: ICNF, 2022)

PATRIMÓNIO

PATRIMÓNIO IMÓVEL

- MN - monumento nacional/património mundial
- Em vias de classificação (com Despacho de Abertura)
- IIP - imóvel de interesse público
- MIP - monumento de interesse público
- SIP - sítio de interesse público
- IM - interesse municipal
- MIM - monumento de interesse municipal

SUBESTAÇÕES E LINHAS ELÉTRICAS

- SUBESTAÇÃO

LINHA 400 kV: LIMITE DE SERVIDÃO; APOIO

LINHA 60 kV: LIMITE DE SERVIDÃO; APOIO

LINHA 30 kV: LIMITE DE SERVIDÃO; APOIO

- TROÇO SUBTERRÂNEO
- ÁREAS DE APOIO À MONTAGEM

ACESSOS

- A REABILITAR
- A CONSTRUIR
- PASSAGEM HIDRÁULICA
- TALUDE
- ZONA DE ARMAZENAGEM DE MATERIAIS PESADOS
- ZONA DE DESCIDA
- ZONA DE LANÇAMENTO DE MATERIAIS PESADOS

RECURSOS HIDROGEOLÓGICOS

- CONCESSÕES DE ÁGUA MINERAL
- PERÍMETRO DE PROTEÇÃO DA CAPTAÇÃO DE ÁGUA MINERAL

Fonte: DGEG, 2023

ZONA GERAL DE PROTEÇÃO

- EM VIAS DE CLASSIFICAÇÃO
- EM VIAS DE DESCLASSIFICAÇÃO
- CLASSIFICADO

ZONA ESPECIAL DE PROTEÇÃO

- ZEP

Fonte: DGPC, 2023

NOTAS:

Imagem de base:
- *Sources: Esri, HERE, Garmin, Intermap, increment P Corp., GEBCO, USGS, FAO, NPS, NRCAN, GeoBase, IGN, Kadaster NL, Ordnance Survey, Esri Japan, METI, Esri China (Hong Kong), (c) OpenStreetMap contributors, and the GIS User Community*
- *Levantamento aerofotogramétrico efetuado em 2021;*

Coordenadas de referência:
- *Sistema de referência: PT-TM06/ETRS89 (EPSG: 3763)*
- *Elipsoide de referência: GRS80*
- *Projeção cartográfica: Transversa de Mercator*

REV.	DESCRIÇÃO	DESENHOU	VERIFICOU	DATA
0	Emissão inicial	A. Gonçalves	A. Gil	DEZ 2024

PROJETISTA:

TPF - CONSULTORES DE ENGENHARIA E ARQUITETURA, S.A. . (www.tpf.pt)

CLIENTE:

FOTOVOLTAICA FLUTUANTE DO GRANDE LAGO, S.A.

PROJETO:

CENTRAL HÍBRIDA DO GRANDE LAGO

ESTUDO DE IMPACTE AMBIENTAL

FASE:	ESPECIALIDADE:
Estudo prévio	Ambiente

TITULO DO DESENHO:

ENQUADRAMENTO EM ÁREAS SENSÍVEIS

(Decreto-lei n. 151-B/2013, de 31 de outubro republicado pelo Decreto-lei n. 152-B/2017, de 11 de dezembro)

PROJETOU:	DESENHOU:	ESCALAS:
António Gonçalves Albertina Gil	António Gonçalves	1:40000
VERIFICOU:	APROVOU:	DATA:
Albertina Gil	Paulo Oliveira	Dezembro 2024

COD: 22088-EP-AMB-DES-006-01-0

CONTRATO | FASE | VOLUME | ESPECIALIDADE | TIPO DE DOCUMENTO | Nº DESENHO | REVISÃO

FICHEIRO:	FOLHA:
22088-EP-AMB-DES-006-01-0.mxd	01/01

ESTE DOCUMENTO É PROPRIEDADE EXCLUSIVA DA TPF E NÃO PODE SER REPRODUZIDO, DIVULGADO OU FORNECIDO A TERCEIROS SEM AUTORIZAÇÃO EXPRESSA

SUBESTAÇÃO 30/60 kV
VERA CRUZ

NÚCLEO EÓLICO NASCENTE

NÚCLEO EÓLICO POENTE

CORREDORES LINHAS ELÉTRICAS

ESTALEIRO CENTRAL

ESTALEIRO

NÚCLEO FOTOVOLTAICO FLUTUANTE

SUBESTAÇÃO 30/60/400 kV
GRANDE LAGO

VERA CRUZ

PORTEL

VIDIGUEIRA

SERPA

MOURA

ALQUEVA

Herdade da Maucha

Herdade da Várzea

Herdade de S. Gião

Herdade do Sobroso

Herdade dos Barrancos

Vale de Marcos

Vale de Juncal

Vale da Vila

Vale do Tanque

Vale da Horta

Vale do Chaparro

Vale do Pereiro

Vale da Pedreira

Vale da Lagoa

Vale do Poço

Vale do Pocarão

Vale dos Castiçais

Vale da Gandaia

Vale do Esparteiro

Vale do Pinheirinho

Vale da Mamoneira

Vale do Poço Novo

Vale do Feital

Vale do Cubo

Vale do Monteiro

Vale da Serra

Vale da Murta

Vale do Poço Seco

Vale do Pinheiro

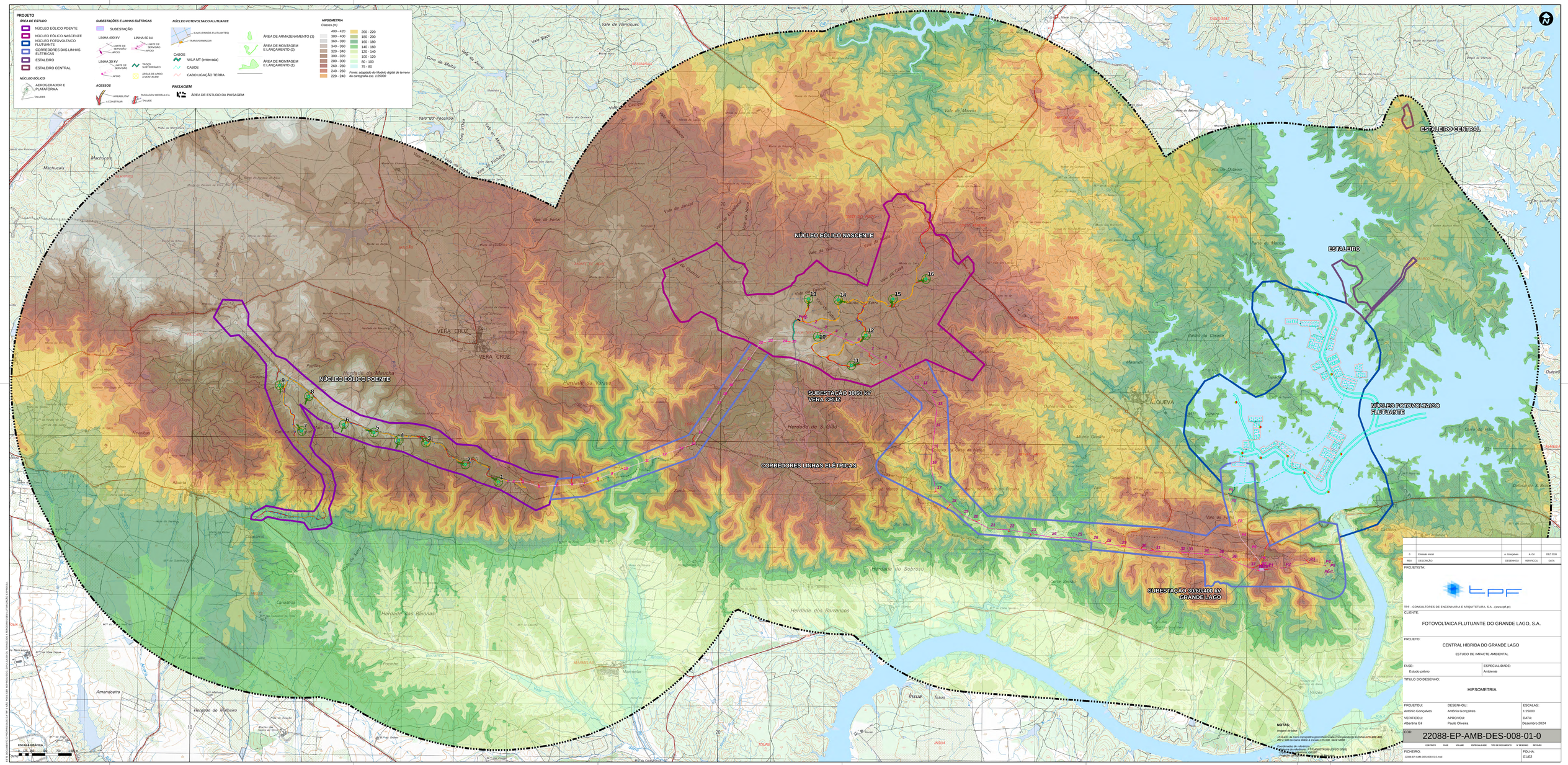
Vale do Pinheiro Manso

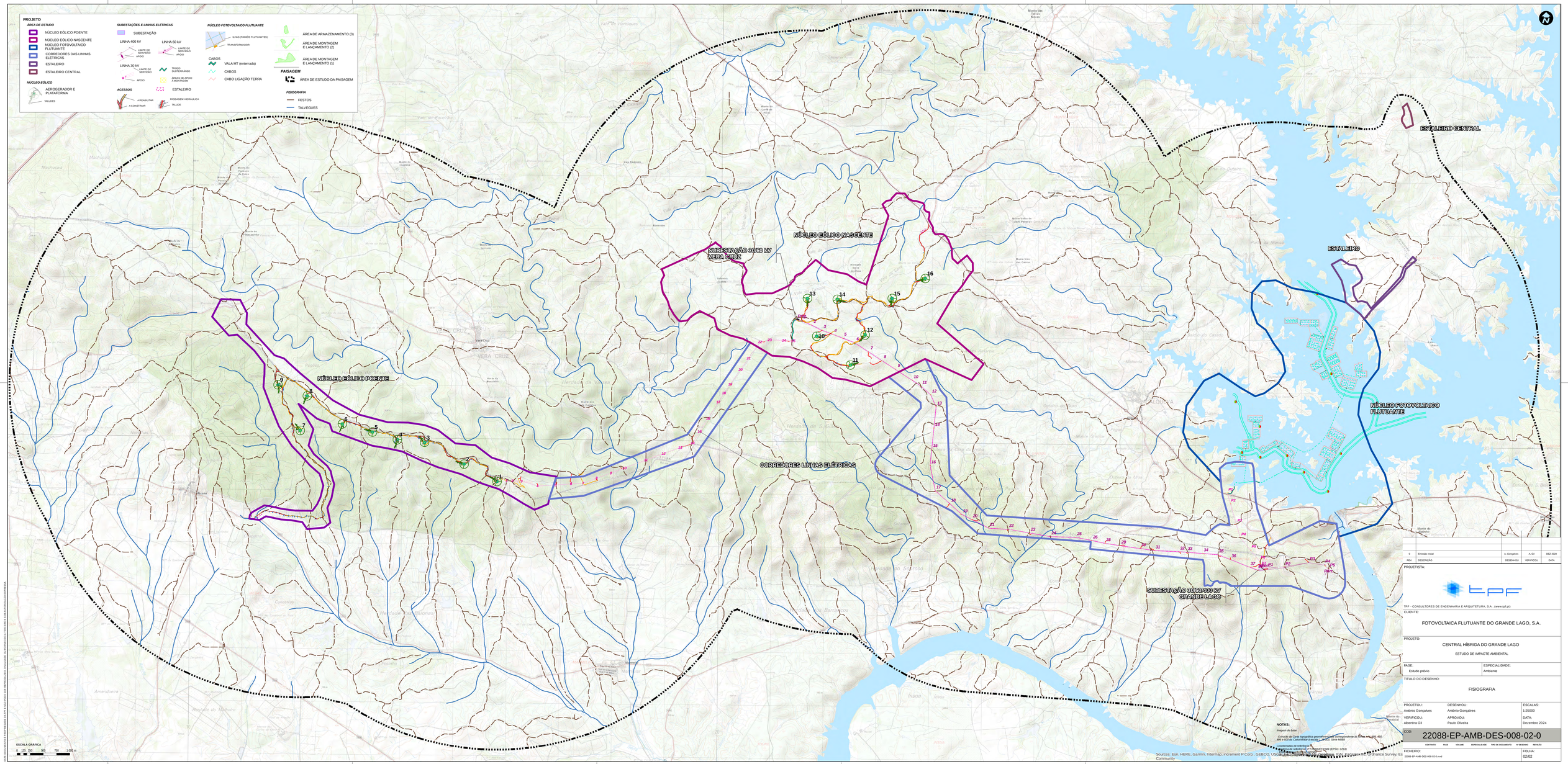
Vale do Pinheiro Novo

Vale do Pinheiro Grande

Vale do Pinheiro Pequeno

Vale do Pinheiro Velho


PROJETO
ÁREA DE ESTUDO
NÚCLEO EÓLICO POENTE
NÚCLEO EÓLICO NASCENTE
NÚCLEO FOTOVOLTAICO FLUTUANTE
CORREDORES DAS LINHAS ELÉTRICAS
ESTALEIRO
ESTALEIRO CENTRAL
NÚCLEO EÓLICO
AEROGERADOR E PLATAFORMA
SUBESTAÇÕES E LINHAS ELÉTRICAS
SUBESTAÇÃO
LINHA 400 kV
LINHA 60 kV
LINHA 30 kV
LIMITE DE SERVIDÃO
APOIO
TROÇO SUBTERRÂNEO
ÁREAS DE APOIO A MONTAGEM
ACESSOS
A REABILITAR
A CONSTRUIR
PAISAGEM HIDRÁULICA
VALADE
NÚCLEO FOTOVOLTAICO FLUTUANTE
PAINÉIS (PAINÉIS FLUTUANTES)
TRANSFORMADOR
CABOS
VALA MT (enterrada)
CABOS
CABO LIGAÇÃO TERRA
ÁREA DE ARMAZENAMENTO (3)
ÁREA DE MONTAGEM E LANÇAMENTO (2)
ÁREA DE MONTAGEM E LANÇAMENTO (1)
PAISAGEM
ÁREA DE ESTUDO DA PAISAGEM
HIPSOMETRIA
Classes (m)
400 - 420
380 - 400
360 - 380
340 - 360
320 - 340
300 - 320
280 - 300
260 - 280
240 - 260
220 - 240
200 - 220
180 - 200
160 - 180
140 - 160
120 - 140
100 - 120
80 - 100
75 - 80
Fonte: adaptado do Modelo digital de terreno da cartografia esc. 1:25000
NÚCLEO EÓLICO POENTE
NÚCLEO EÓLICO NASCENTE
SUBESTAÇÃO 30/60 kV VERA CRUZ
CORREDORES LINHAS ELÉTRICAS
ESTALEIRO CENTRAL
ESTALEIRO
NÚCLEO FOTOVOLTAICO FLUTUANTE
SUBESTAÇÃO 30/60/400 kV GRANDE LAGO
VERA CRUZ
ALQUEVA
Machucais
Vale de Henriques
Vale de Marcelo
Vale da Fonte Seca
Vale do Poço
Vale do Penedo
Vale do Feital
Vale do Serrão
Vale da Casa
Vale do Lobo
Vale do Escoural
Vale do Hera
Vale do Pinheiro
Vale do Pereiro
Vale do Poço Novo
Vale do Zorro
Vale Baco
Vale da Malha
Vale do Carvalho
Vale do Marco
Vale do Pinto
Vale do Pinheiro
Vale do Pinhal
Vale do Pinhal
Vale do Pinheiro
Vale do Pinheiro
Vale do Pinheiro



REV.	DESCRIÇÃO	DESENHOU	VERIFICOU	DATA
0	Emissão inicial	A. Gonçalves	A. Gil	DEZ 2024

PROJETISTA:

TPF - CONSULTORES DE ENGENHARIA E ARQUITETURA, S.A. - (www.tpf.pt)

CLIENTE:

FOTOVOLTAICA FLUTUANTE DO GRANDE LAGO, S.A.

PROJETO:

CENTRAL HÍBRIDA DO GRANDE LAGO

ESTUDO DE IMPACTE AMBIENTAL

FASE: Estudo prévio

ESPECIALIDADE: Ambiente

TÍTULO DO DESENHO:

FISIOGRAFIA

PROJETOU:	DESENHOU:	ESCALAS:
António Gonçalves	António Gonçalves	1:25000
VERIFICOU:	APROVOU:	DATA:
Albertina Gil	Paulo Oliveira	Dezembro 2024

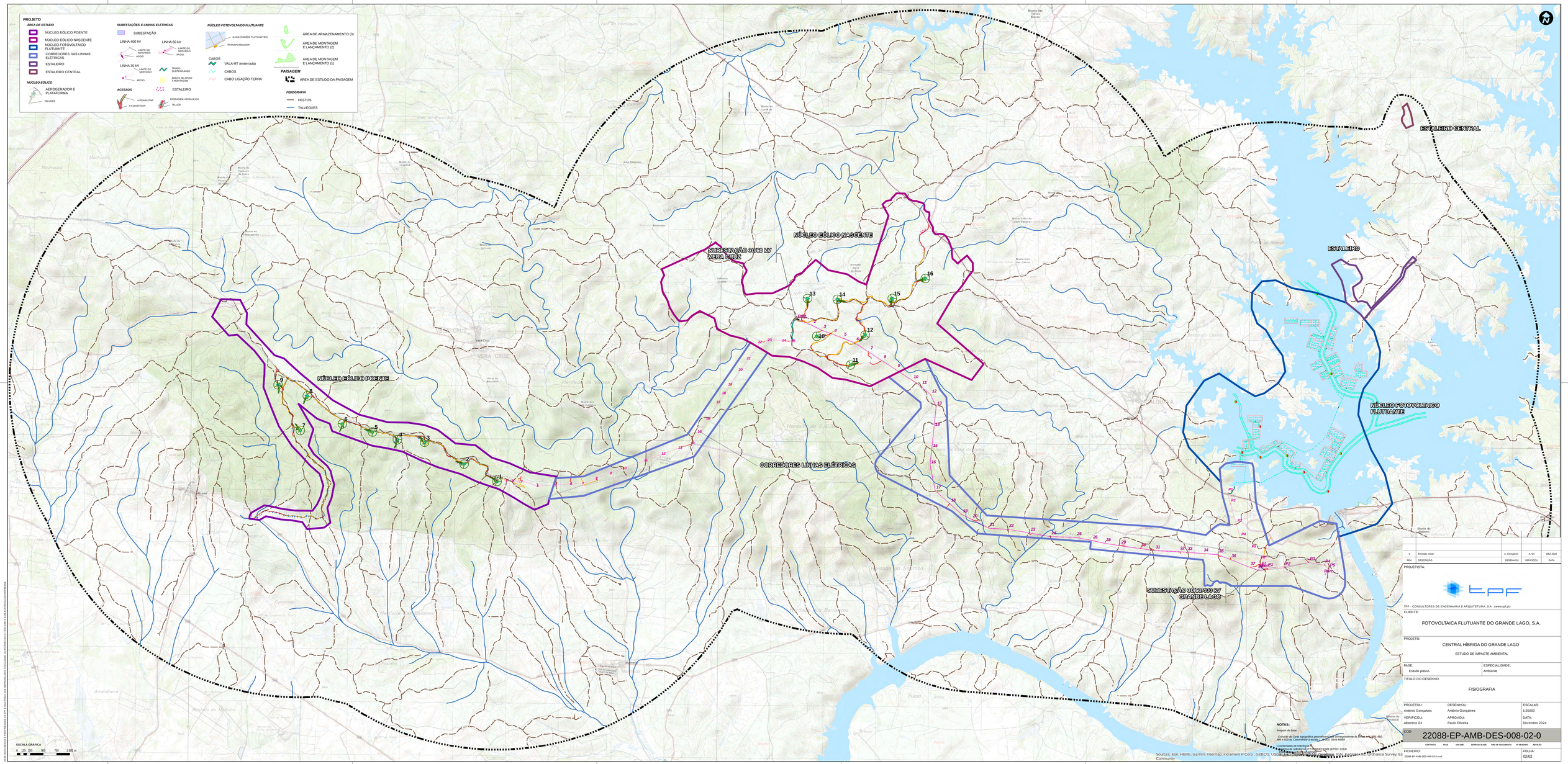
CDD: 22088-EP-AMB-DES-008-02-0

CONTRATO	FASE	VOLUME	ESPECIALIDADE	TIPO DE DOCUMENTO	Nº DESENHO	REVISÃO

FICHEIRO: 22088-EP-AMB-DES-008-02-0.mxd

FOLHA: 02/02

ESTE DOCUMENTO É PROPRIEDADE DA TPF E NÃO PODE SER REPRODUZIDO, DIVULGADO OU UTILIZADO PARA OUTROS FINS SEM A AUTORIZAÇÃO EXPRESSA



REV.	DESCRIÇÃO	DESENHOU	VERIFICOU	DATA
0	Emissão inicial	A. Gonçalves	A. Gil	DEZ 2024

PROJETISTA:

TPF - CONSULTORES DE ENGENHARIA E ARQUITETURA, S.A. - (www.tpf.pt)

CLIENTE:

FOTOVOLTAICA FLUTUANTE DO GRANDE LAGO, S.A.

PROJETO:

CENTRAL HÍBRIDA DO GRANDE LAGO

ESTUDO DE IMPACTE AMBIENTAL

FASE: Estudo prévio

ESPECIALIDADE: Ambiente

TÍTULO DO DESENHO:

FISIOGRAFIA

PROJETOU:	DESENHOU:	ESCALAS:
António Gonçalves	António Gonçalves	1:25000
VERIFICOU:	APROVOU:	DATA:
Albertina Gil	Paulo Oliveira	Dezembro 2024

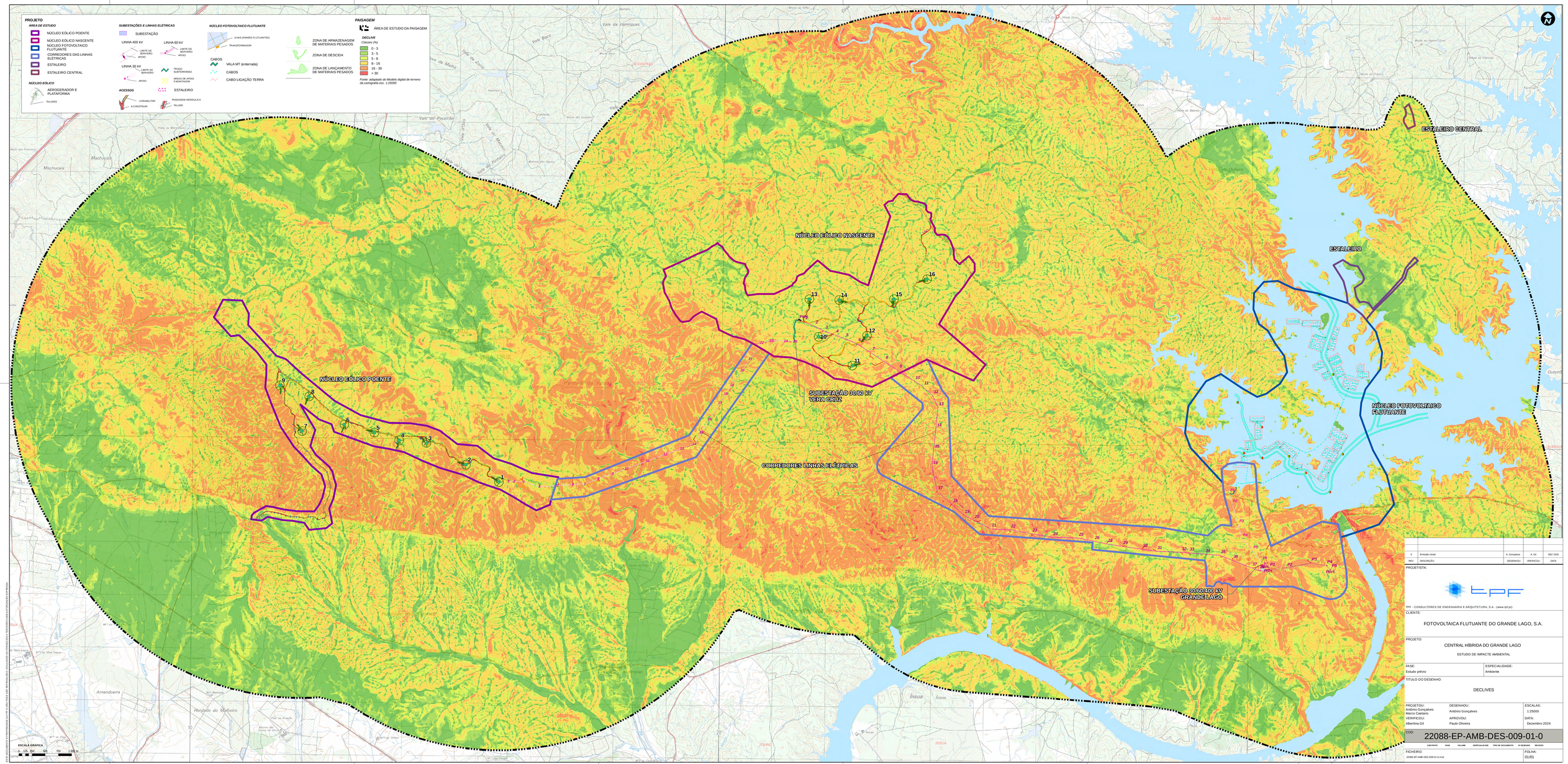
CDD: 22088-EP-AMB-DES-008-02-0

CONTRATO	FASE	VOLUME	ESPECIALIDADE	TIPO DE DOCUMENTO	Nº DESENHO	REVISÃO

FICHEIRO: 22088-EP-AMB-DES-008-02-0.mxd

FOLHA: 02/02

ESTE DOCUMENTO É PROPRIEDADE DA TPF E NÃO PODE SER REPRODUZIDO, DIVULGADO OU UTILIZADO PARA OUTROS FINS SEM A AUTORIZAÇÃO EXPRESSA



REV.	DESCRIÇÃO	DESENHOU	VERIFICOU	DATA
0	Emissão inicial	A. Gonçalves	A. Gil	DEZ 2024

PROJETISTA:

TPF - CONSULTORES DE ENGENHARIA E ARQUITETURA, S.A. - (www.tpf.pt)

CLIENTE:

FOTOVOLTAICA FLUTUANTE DO GRANDE LAGO, S.A.

PROJETO:

CENTRAL HÍBRIDA DO GRANDE LAGO

ESTUDO DE IMPACTE AMBIENTAL

FASE:	ESPECIALIDADE:
Estudo prévio	Ambiente

TITULO DO DESENHO:

DECLIVES

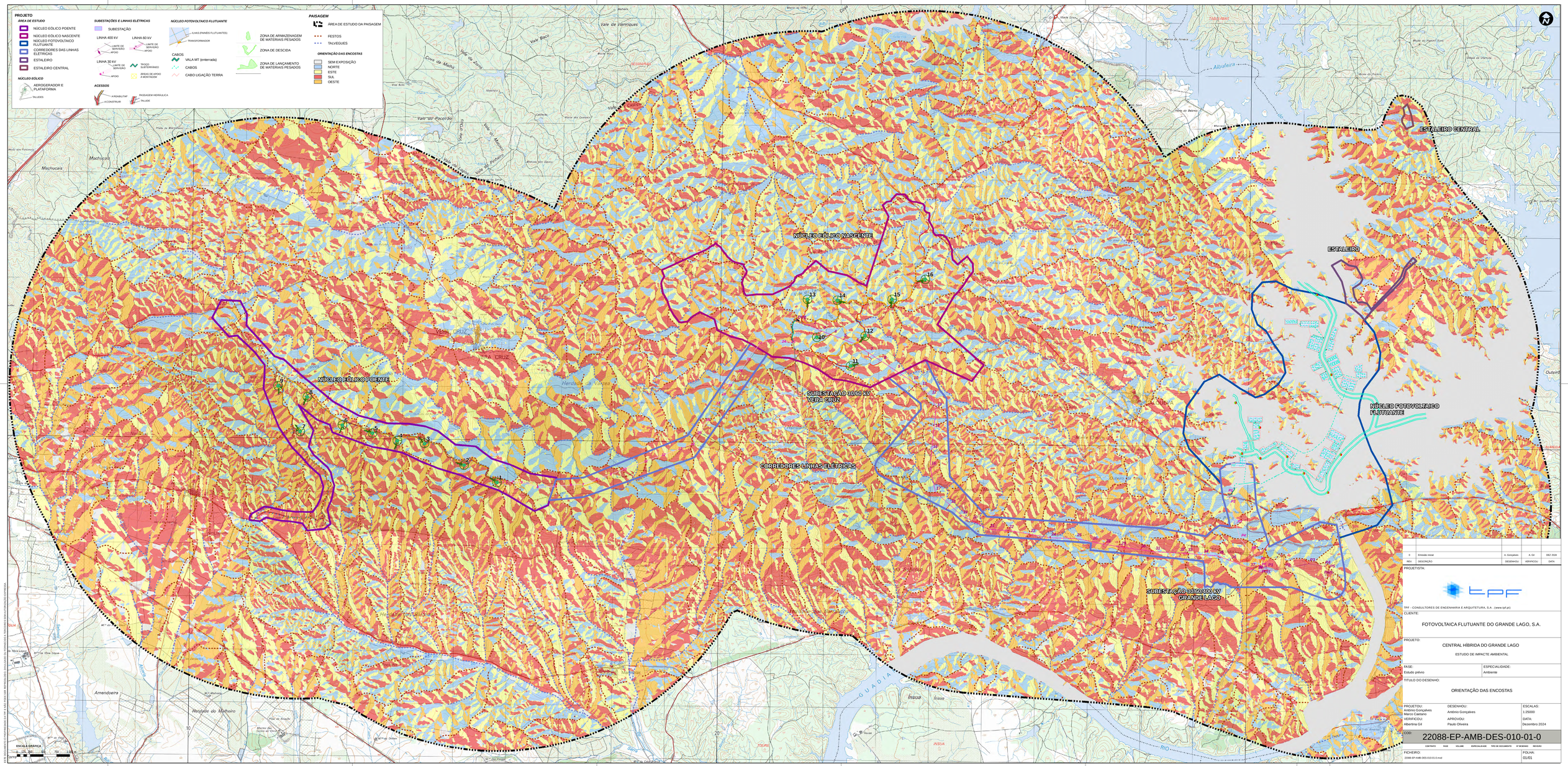
PROJETOU:	DESENHOU:	ESCALAS:
António Gonçalves Marco Caetano	António Gonçalves	1:25000
VERIFICOU:	APROVOU:	DATA:
Albertina Gil	Paulo Oliveira	Dezembro 2024

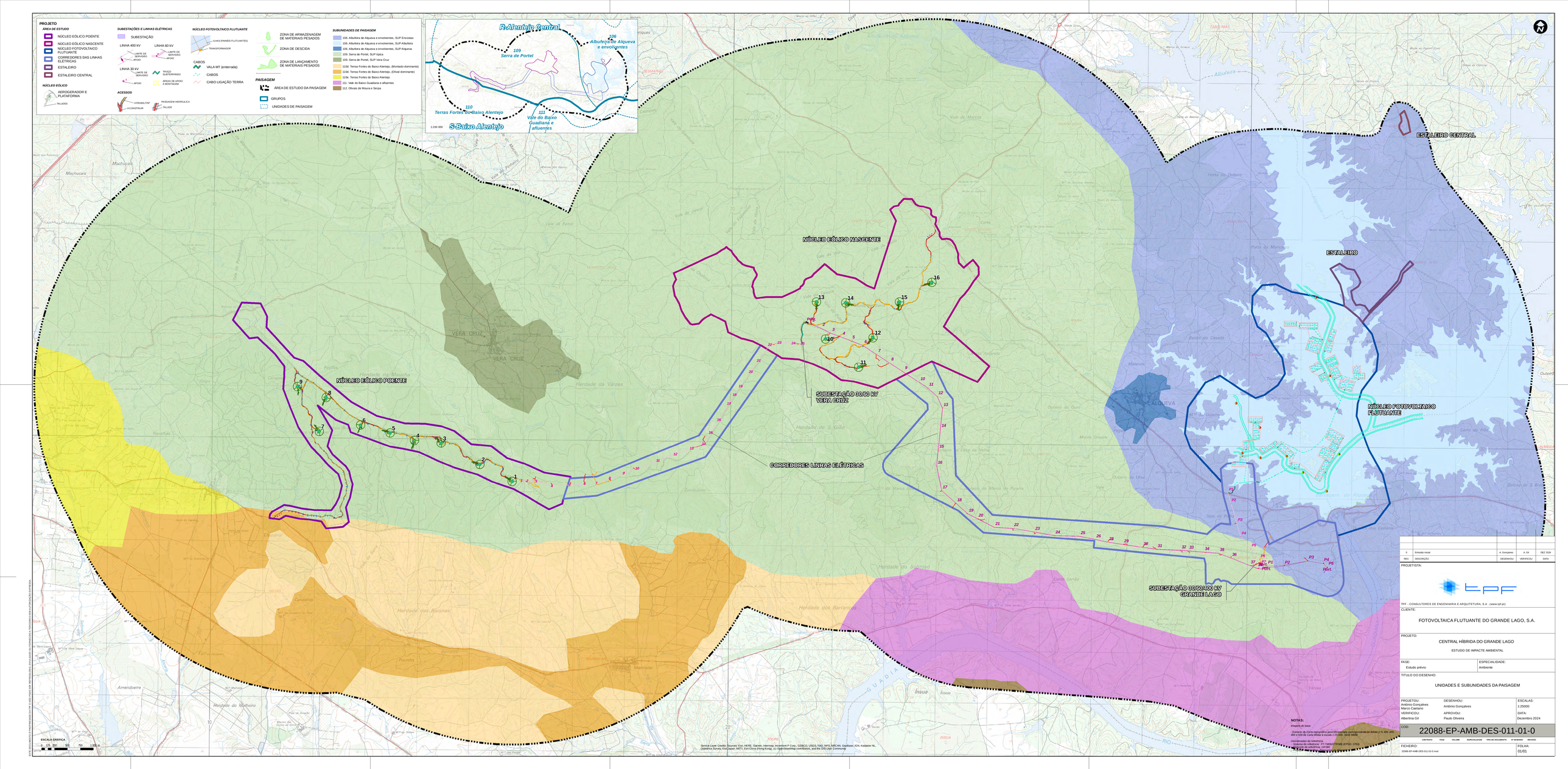
CÓD: 22088-EP-AMB-DES-009-01-0

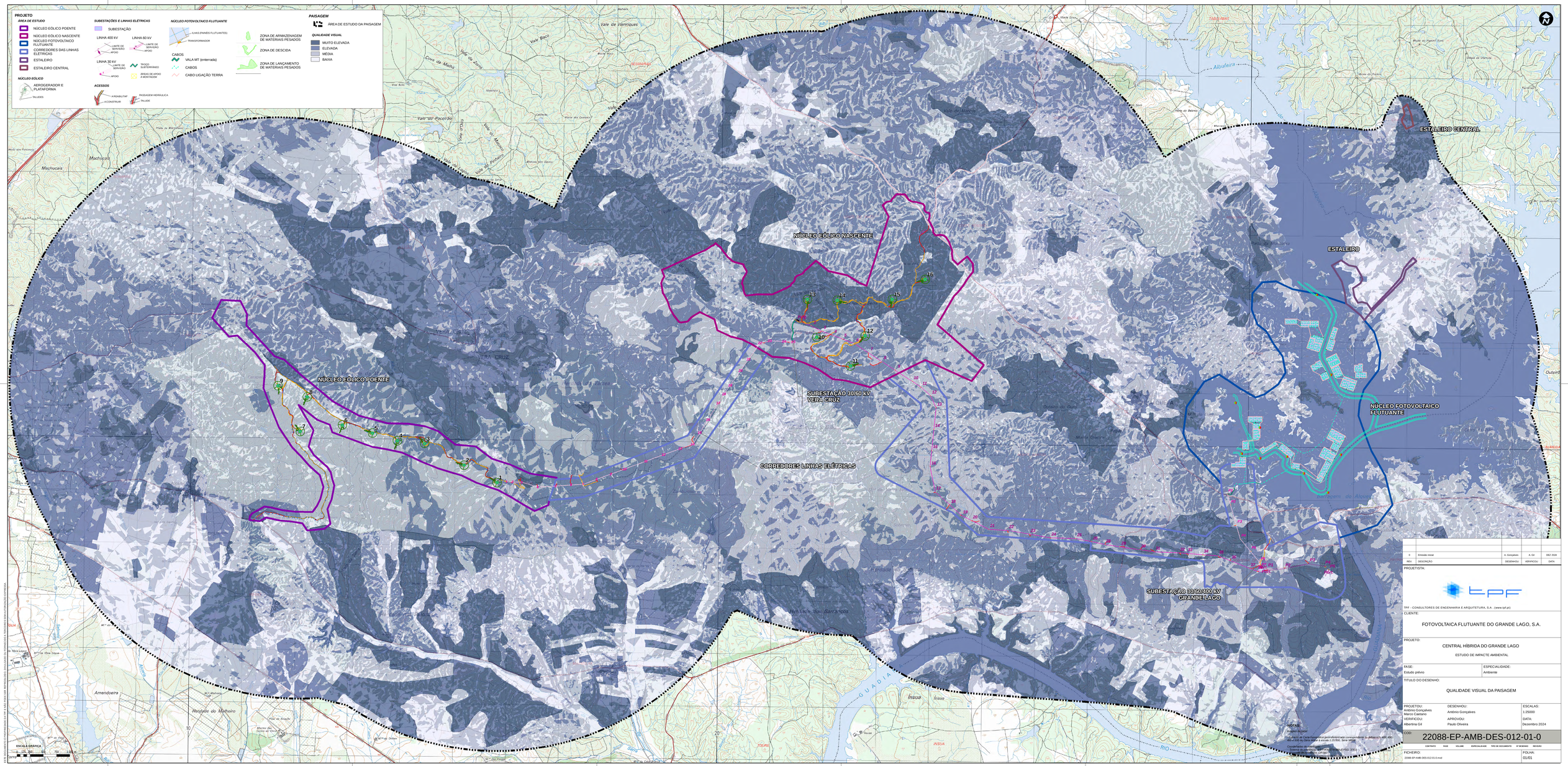
CONTRATO	FASE	VOLUME	ESPECIALIDADE	TIPO DE DOCUMENTO	Nº DESENHO	REVISÃO

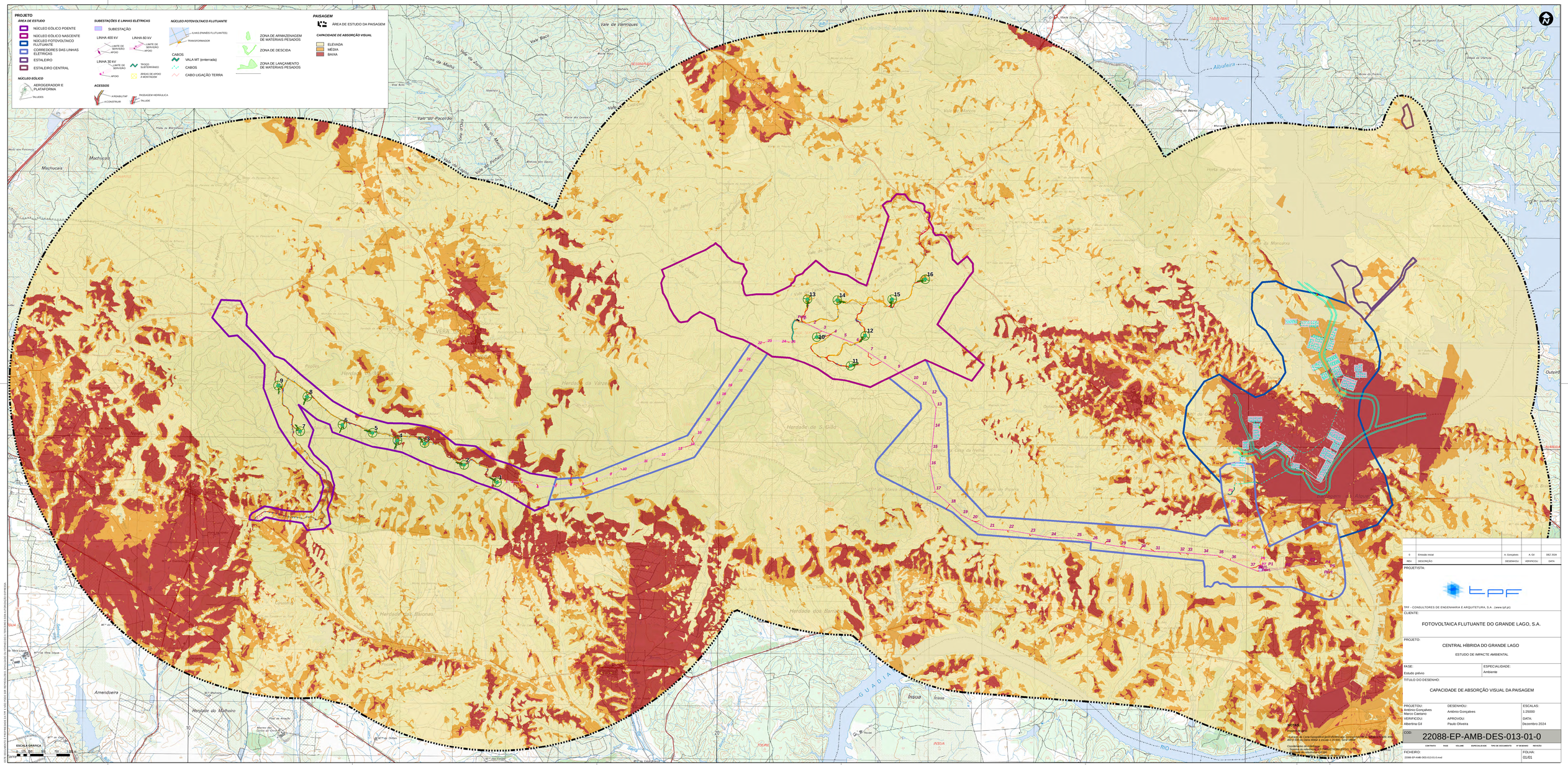
FICHEIRO: 22088-EP-AMB-DES-009-01-0.mxd

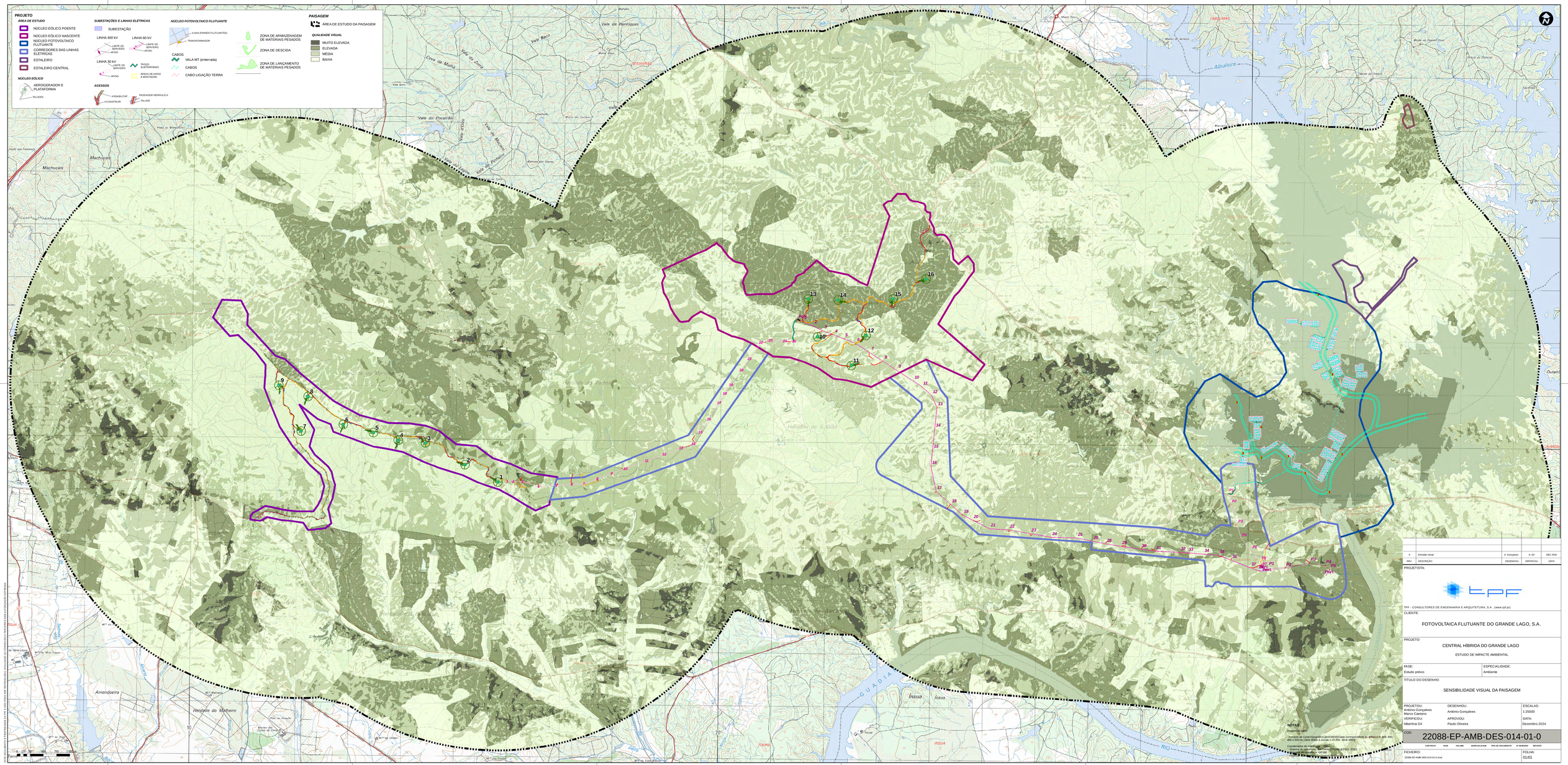
FOLHA: 01/01

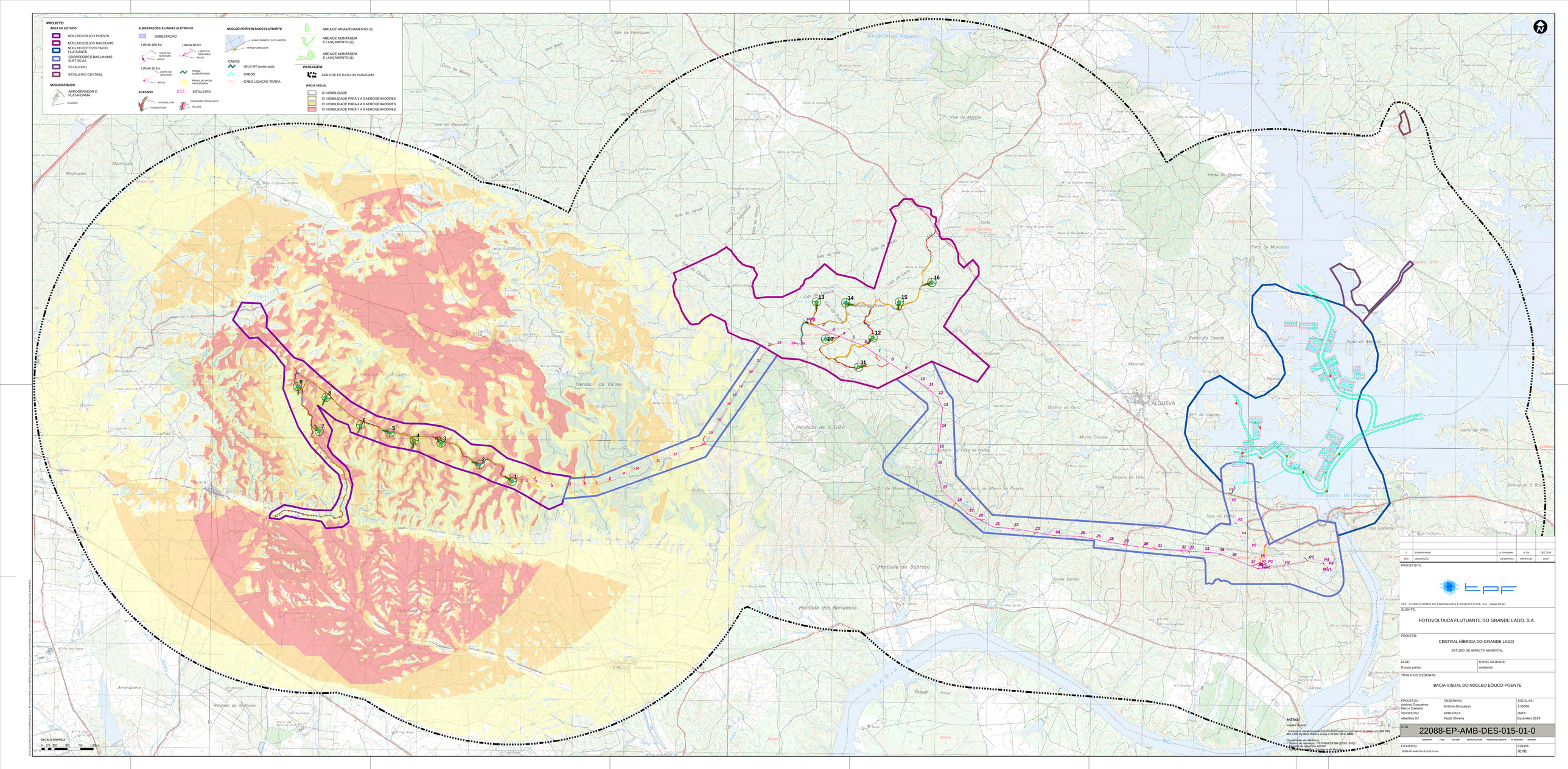

PROJETO
ÁREA DE ESTUDO
NÚCLEO EÓLICO POENTE
NÚCLEO EÓLICO NASCENTE
NÚCLEO FOTOVOLTAICO FLUTUANTE
CORREDORES DAS LINHAS ELÉTRICAS
ESTALEIRO
ESTALEIRO CENTRAL
NÚCLEO EÓLICO
AEROGERADOR E PLATAFORMA
VIADES
SUBESTAÇÕES E LINHAS ELÉTRICAS
SUBESTAÇÃO
LINHA 400 kV
LINHA 60 kV
LINHA 30 kV
LIMITE DE SERVIDÃO
APOIO
TROÇO SUBTERRÂNEO
ÁREAS DE APOIO A MONTAGEM
ACESSOS
A REABILITAR
A CONSTRUIR
PASSAGEM HIDRÁULICA
VIADUDE
NÚCLEO FOTOVOLTAICO FLUTUANTE
ILHAS (PAINÉIS FLUTUANTES)
TRANSFORMADOR
CABOS
VALA MT (enterrada)
CABOS
CABO LIGAÇÃO TERRA
ZONA DE ARMAZENAGEM DE MATERIAIS PESADOS
ZONA DE DESCIDA
ZONA DE LANÇAMENTO DE MATERIAIS PESADOS
PAISAGEM
ÁREA DE ESTUDO DA PAISAGEM
FESTOS
TALVEGUES
ORIENTAÇÃO DAS ENCOSTAS
SEM EXPOSIÇÃO
NORTE
ESTE
SUL
OESTE
NÚCLEO EÓLICO NASCENTE
NÚCLEO EÓLICO POENTE
ESTALEIRO CENTRAL
ESTALEIRO
NÚCLEO FOTOVOLTAICO FLUTUANTE
SUBESTAÇÃO 30/60 kV VERA CRUZ
SUBESTAÇÃO 60/400 kV GRANDE LAGO
CORREDORES LINHAS ELÉTRICAS
VERA CRUZ
ALQUEVA
Machucais
Amendoeira
Herdade do Malheiro
Herdade da Várzea
Herdade da Vinha Velha
Herdade da Vinha Nova
Herdade do Monte Novo
Herdade da Ribeira
Herdade do Monte Branco
Herdade do Monte Velho
Herdade do Monte Novo
Herdade do Monte Pequeno
Herdade do Monte Grande
Herdade do Monte Alto

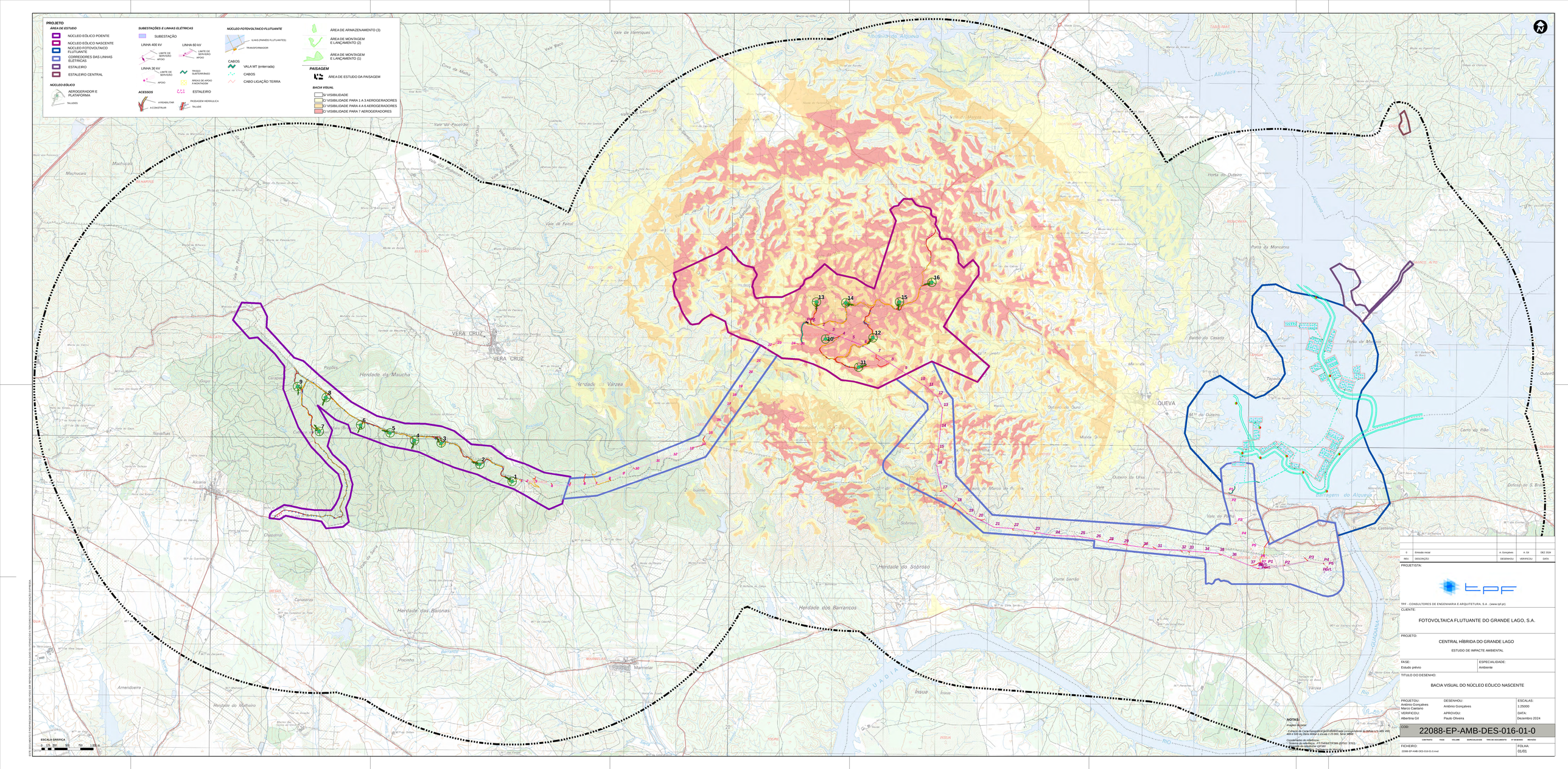

PROJETO
ÁREA DE ESTUDO
NÚCLEO EÓLICO POENTE
NÚCLEO EÓLICO NASCENTE
NÚCLEO FOTOVOLTAICO FLUTUANTE
CORREDORES DAS LINHAS ELÉTRICAS
ESTALEIRO
ESTALEIRO CENTRAL
NÚCLEO EÓLICO
AEROGERADOR E PLATAFORMA
VIA-DIES
SUBESTAÇÕES E LINHAS ELÉTRICAS
SUBESTAÇÃO
LINHA 400 kV
LINHA 60 kV
LINHA 30 kV
LIMITE DE SERVIDÃO
APOIO
ÁREAS DE APOIO A MONTAGEM
TROÇO SUBTERRÂNEO
ACESSOS
A REABILITAR
A CONSTRUIR
PASSAGEM HIDRÁULICA
VALADE
NÚCLEO FOTOVOLTAICO FLUTUANTE
FLOATS (PAINÉIS FLUTUANTES)
TRANSFORMADOR
CABOS
VALA MT (enterrada)
CABOS
CABO LIGAÇÃO TERRA
ZONA DE ARMAZENAGEM DE MATERIAIS PESADOS
ZONA DE DESCIDA
ZONA DE LANÇAMENTO DE MATERIAIS PESADOS
PAISAGEM
ÁREA DE ESTUDO DA PAISAGEM
GRUPOS
UNIDADES DE PAISAGEM
SUBUNIDADES DE PAISAGEM
106. Albufeira de Alqueva e envolventes, SUP Encostas
106. Albufeira de Alqueva e envolventes, SUP Albufeira
106. Albufeira de Alqueva e envolventes, SUP Alqueva
109. Serra de Portel, SUP típica
109. Serra de Portel, SUP Vera Cruz
110b. Terras Fortes do Baixo Alentejo, (Montado dominante)
110c. Terras Fortes do Baixo Alentejo, (Olival dominante)
110e. Terras Fortes do Baixo Alentejo
111. Vale do Baixo Guadiana e afluentes
112. Olivais de Moura e Serpa
P-Alentejo Central
109 Serra de Portel
106 Albufeira De Alqueva e envolventes
110 Terras Fortes do Baixo Alentejo
111 Vale do Baixo Guadiana e afluentes
S-Baixo Alentejo
1:200 000
NÚCLEO EÓLICO NASCENTE
NÚCLEO EÓLICO POENTE
SUBESTAÇÃO 30/60 kV VERA CRUZ
CORREDORES LINHAS ELÉTRICAS
ESTALEIRO CENTRAL
ESTALEIRO
NÚCLEO FOTOVOLTAICO FLUTUANTE
SUBESTAÇÃO 30/60/150 kV GRANDE LAGO
VERA CRUZ
ALQUEVA
NOTAS:
Imagem de base:
- Extracto da Carta topográfica georreferenciada, com sobreposição do Bofab à Fx 495 495 499 e 500 da Carta Militar à escala 1:25.000. Série M888
Coordenadas de referência:
Sistema de referência: PT-TM06/ETRS89 (EPSG: 3763)
Coordenadas de rodovias: GPS84
ESCALA GRAFICA
0 0,5 0,25 0,5 0,75 1,0 1,5 Km
Service Layer Credits: Sources: Esri, HERE, Garmin, Intermap, increment P Corp., GEBCO, USGS, FAO, NPS, NRCAN, GeoBase, IGN, Kadaster NL, Ordnance Survey, Esri Japan, METI, Esri China (Hong Kong), (c) OpenStreetMap contributors, and the GIS User Community
REV. DESCRIÇÃO: Emissão inicial | DESENHOU: A. Gonçalves | VERIFICOU: A. Gil | DATA: DEZ 2024
PROJETISTA:
TPF - CONSULTORES DE ENGENHARIA E ARQUITETURA, S.A. - (www.tpf.pt)
CLIENTE:
FOTOVOLTAICA FLUTUANTE DO GRANDE LAGO, S.A.
PROJETO:
CENTRAL HÍBRIDA DO GRANDE LAGO
ESTUDO DE IMPACTE AMBIENTAL
FASE: Estudo prévio
ESPECIALIDADE: Ambiente
TÍTULO DO DESENHO:
UNIDADES E SUBUNIDADES DA PAISAGEM
PROJETOU: António Gonçalves, Marco Caetano
DESENHOU: António Gonçalves
VERIFICOU: Albertina Gil
APROVOU: Paulo Oliveira
ESCALAS: 1:25000
DATA: Dezembro 2024
COD: 22088-EP-AMB-DES-011-01-0
CONTEXTO | FASE | VOLUME | ESPECIALIDADE | TIPO DE DOCUMENTO | Nº DESENHO | REVISÃO
FICHEIRO: 22088-EP-AMB-DES-011-01-0.mxd
FOLHA: 01/01
ESTA INFORMAÇÃO É PROPRIEDADE DA TPF E NÃO PODE SER REPRODUZIDA, DIVULGADA OU TRANSMITIDA A TERCEIROS SEM AUTORIZAÇÃO EXPRESSA

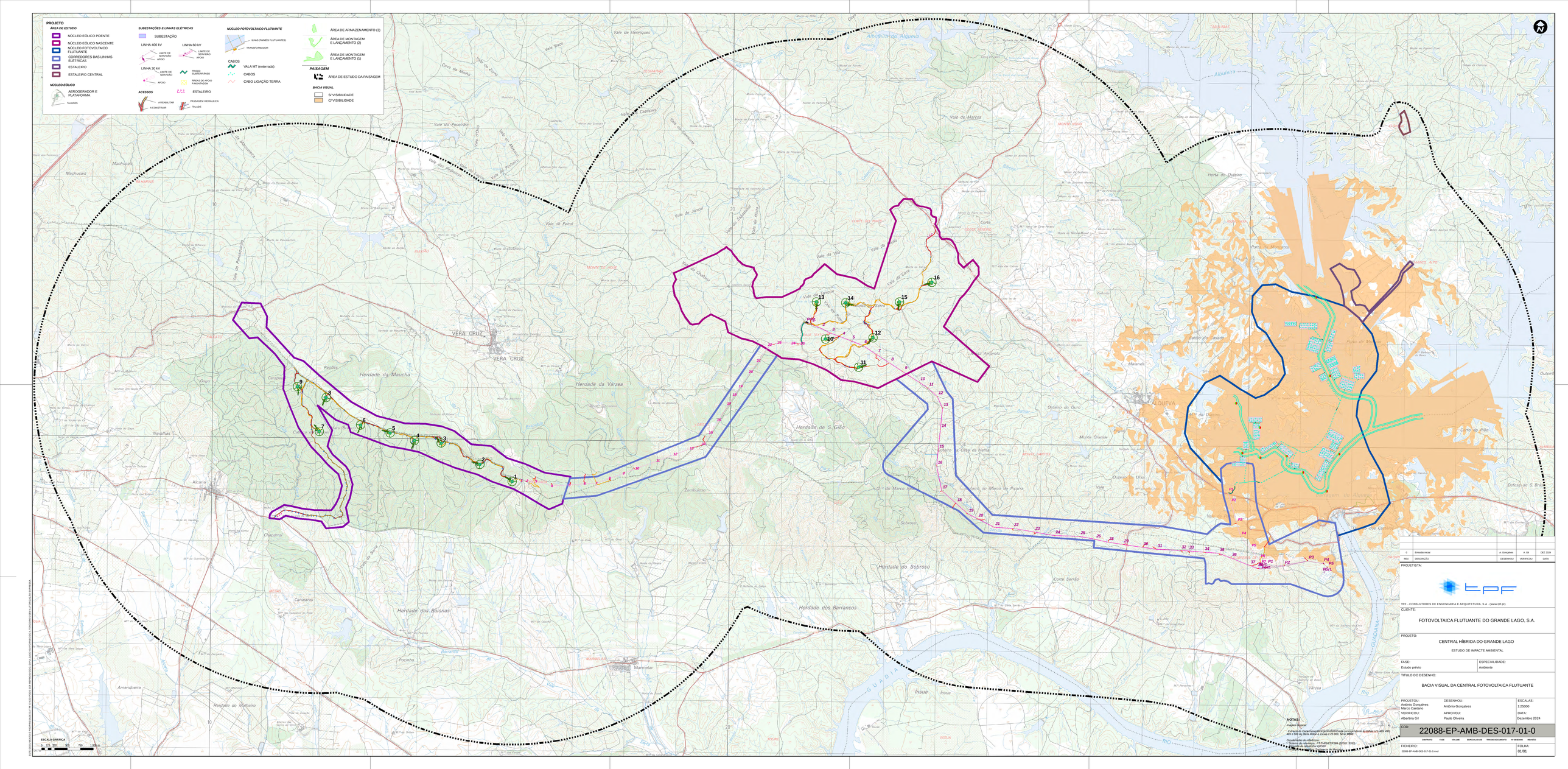

PROJETO
ÁREA DE ESTUDO
NÚCLEO EÓLICO POENTE
NÚCLEO EÓLICO NASCENTE
NÚCLEO FOTOVOLTAICO FLUTUANTE
CORREDORES DAS LINHAS ELÉTRICAS
ESTALEIRO
ESTALEIRO CENTRAL
NÚCLEO EÓLICO
AEROGERADOR E PLATAFORMA
VIADES
SUBESTAÇÕES E LINHAS ELÉTRICAS
SUBESTAÇÃO
LINHA 400 kV
LIMITE DE SERVIDÃO
APOIO
LINHA 60 kV
LINHA 30 kV
TROÇO SUBTERRÂNEO
ÁREAS DE APOIO A MONTAGEM
ACESSOS
A REABILITAR
A CONSTRUIR
PAISAGEM HIDRÁULICA
TALUDE
NÚCLEO FOTOVOLTAICO FLUTUANTE
FLOATS (PAINÉIS FLUTUANTES)
TRANSFORMADOR
CABOS
VALA MT (enterrada)
CABOS
CABO LIGAÇÃO TERRA
ZONA DE ARMAZENAGEM DE MATERIAIS PESADOS
ZONA DE DESCIDA
ZONA DE LANÇAMENTO DE MATERIAIS PESADOS
PAISAGEM
ÁREA DE ESTUDO DA PAISAGEM
QUALIDADE VISUAL
MUITO ELEVADA
ELEVADA
MÉDIA
BAIXA
NÚCLEO EÓLICO POENTE
NÚCLEO EÓLICO NASCENTE
ESTALEIRO CENTRAL
ESTALEIRO
SUBESTAÇÃO 30/60 kV VERA CRUZ
SUBESTAÇÃO 30/60/400 kV GRANDE LAGO
NÚCLEO FOTOVOLTAICO FLUTUANTE
CORREDORES LINHAS ELÉTRICAS
VERA CRUZ
Machucais
Amendoeira
Herdade do Malheiro
Barragem do Alvito
Insua
ESCALA GRÁFICA
0 25 50 75 100 m
NOTAS:
Fundo em Carta Topográfica georreferenciada correspondente às folhas nº's 585, 586 e 600 da Carta Militar à escala 1:25 000, Série M888.
Coordenadas em sistema PT-TM06/ETRS89.
Curvas de nível com equidistância de 10 m.
Limites de freguesias: CARTA ADMINISTRATIVA OFICIAL DE PORTUGAL (CAOP) 2024 v.
Limites de concelhos: CARTA ADMINISTRATIVA OFICIAL DE PORTUGAL (CAOP) 2024 v.
0 | Emissão inicial | A. Gonçalves | A. Gil | DEZ 2024
REV. | DESCRIÇÃO: | DESENHOU: | VERIFICOU: | DATA:
PROJETISTA:
TPF - CONSULTORES DE ENGENHARIA E ARQUITETURA, S.A. (www.tpf.pt)
CLIENTE:
FOTOVOLTAICA FLUTUANTE DO GRANDE LAGO, S.A.
PROJETO:
CENTRAL HÍBRIDA DO GRANDE LAGO
ESTUDO DE IMPACTE AMBIENTAL
FASE:
Estudo prévio
ESPECIALIDADE:
Ambiente
TÍTULO DO DESENHO:
QUALIDADE VISUAL DA PAISAGEM
PROJETOU:
António Gonçalves
Marco Caetano
VERIFICOU:
Albertina Gil
DESENHOU:
António Gonçalves
APROVOU:
Paulo Oliveira
ESCALAS:
1:25000
DATA:
Dezembro 2024
COD:
22088-EP-AMB-DES-012-01-0
CONTRATO | FASE | VOLUME | ESPECIALIDADE | TIPO DE DOCUMENTO | Nº DESENHO | REVISÃO
FICHEIRO:
22088-EP-AMB-DES-012-01-0.mxd
FOLHA:
01/01


PROJETO
ÁREA DE ESTUDO
NÚCLEO EÓLICO POENTE
NÚCLEO EÓLICO NASCENTE
NÚCLEO FOTOVOLTAICO FLUTUANTE
CORREDORES DAS LINHAS ELÉTRICAS
ESTALEIRO
ESTALEIRO CENTRAL
NÚCLEO EÓLICO
AEROGERADOR E PLATAFORMA
VIADES
SUBESTAÇÕES E LINHAS ELÉTRICAS
SUBESTAÇÃO
LINHA 400 kV
LIMITE DE SERVIDÃO
APOIO
LINHA 60 kV
LINHA 30 kV
TROÇO SUBTERRÂNEO
ÁREAS DE APOIO À MONTAGEM
ACESSOS
A REABILITAR
A CONSTRUIR
PASSAGEM HIDRÁULICA
NÚCLEO FOTOVOLTAICO FLUTUANTE
ILHAS (PAINÉIS FLUTUANTES)
TRANSFORMADOR
CABOS
VALA MT (enterrada)
CABOS
CABO LIGAÇÃO TERRA
ZONA DE ARMAZENAGEM DE MATERIAIS PESADOS
ZONA DE DESCIDA
ZONA DE LANÇAMENTO DE MATERIAIS PESADOS
PAISAGEM
ÁREA DE ESTUDO DA PAISAGEM
CAPACIDADE DE ABSORÇÃO VISUAL
ELEVADA
MÉDIA
BAIXA
ESCALA GRAFICA
0 25 50 75 100 m
Machucais
Vale de Henriques
Vale Baco
Vale da Zorra
Vale da Malha
Vale do Pocerão
Vale do Marco
Vale do Palheiro
Vale da Varzea
Vale da Velha
Vale do Marco
Vale do Pinheiro
Vale do Carvalho
Vale do Cerro
Vale do Cerro
Vale do Cerro


PROJETO
ÁREA DE ESTUDO
NÚCLEO EÓLICO POENTE
NÚCLEO EÓLICO NASCENTE
NÚCLEO FOTOVOLTAICO FLUTUANTE
CORREDORES DAS LINHAS ELÉTRICAS
ESTALEIRO
ESTALEIRO CENTRAL
NÚCLEO EÓLICO
AEROGERADOR E PLATAFORMA
TALUDES
SUBESTAÇÕES E LINHAS ELÉTRICAS
SUBESTAÇÃO
LINHA 400 kV
LIMITE DE SERVIDÃO
APOIO
LINHA 60 kV
LINHA 30 kV
TROÇO SUBTERRÂNEO
ÁREAS DE APOIO A MONTAGEM
ACESSOS
A REABILITAR
A CONSTRUIR
PASSAGEM HIDRÁULICA
TALUDE
NÚCLEO FOTOVOLTAICO FLUTUANTE
ILHAS (PAINÉIS FLUTUANTES)
TRANSFORMADOR
CABOS
VALA MT (enterrada)
CABOS
CABO LIGAÇÃO TERRA
ZONA DE ARMAZENAGEM DE MATERIAIS PESADOS
ZONA DE DESCIDA
ZONA DE LANÇAMENTO DE MATERIAIS PESADOS
PAISAGEM
ÁREA DE ESTUDO DA PAISAGEM
QUALIDADE VISUAL
MUITO ELEVADA
ELEVADA
MÉDIA
BAIXA
Machucais
Vale de Henriques
Vale Baco
Cova da Malha
Vale da Zorra
Vale do Poceirão
Vale Cotão
Vale do Mestre
Vale Pinheiro
Vale Vilão
Herdade do Monte Novo
Herdade do Monte Novo de Cima
Herdade do Monte Novo de Baixo
Herdade do Monte Novo de Santo António
Herdade do Monte Novo de Santa Bárbara
Herdade do Monte Novo de São Pedro
Herdade do Monte Novo de São Paulo
Herdade do Monte Novo de São Miguel
Herdade do Monte Novo de São Tiago
Herdade do Monte Novo de São Vicente
Herdade do Monte Novo de São Lourenço
Herdade do Monte Novo de São Sebastião
Herdade do Monte Novo de São Francisco
Herdade do Monte Novo de São Domingos
Herdade do Monte Novo de São Bento
Herdade do Monte Novo de São Caetano
Herdade do Monte Novo de São Gonçalo
Herdade do Monte Novo de São Jorge
Herdade do Monte Novo de São Martinho
Herdade do Monte Novo de São Nicolau


PROJETO
ÁREA DE ESTUDO
NÚCLEO EÓLICO POENTE
NÚCLEO EÓLICO NASCENTE
NÚCLEO FOTOVOLTAICO FLUTUANTE
CORREDORES DAS LINHAS ELÉTRICAS
ESTALEIRO
ESTALEIRO CENTRAL
NÚCLEO EÓLICO
AEROGERADOR E PLATAFORMA
TALUDES
SUBESTAÇÕES E LINHAS ELÉTRICAS
SUBESTAÇÃO
LINHA 400 kV
LIMITE DE SERVIDÃO
APOIO
LINHA 60 kV
LINHA 30 kV
TROÇO SUBTERRÂNEO
ÁREAS DE APOIO À MONTAGEM
ACESSOS
A REABILITAR
A CONSTRUIR
ESTALEIRO
PAISAGEM HIDRÁULICA
TALUDE
NÚCLEO FOTOVOLTAICO FLUTUANTE
ILHAS (PAINÉIS FLUTUANTES)
TRANSFORMADOR
CABOS
VALA MT (enterrada)
CABOS
CABO LIGAÇÃO TERRA
ÁREA DE ARMAZENAMENTO (3)
ÁREA DE MONTAGEM E LANÇAMENTO (2)
ÁREA DE MONTAGEM E LANÇAMENTO (1)
PAISAGEM
ÁREA DE ESTUDO DA PAISAGEM
BACIA VISUAL
S/ VISIBILIDADE
C/ VISIBILIDADE PARA 1 A 3 AEROGERADORES
C/ VISIBILIDADE PARA 4 A 6 AEROGERADORES
C/ VISIBILIDADE PARA 7 A 9 AEROGERADORES
ESCALA GRAFICA
0 0,5 0 5,0 7,5 10,0 Km
NOTAS:
Imagem de base:
Extracto da Carta Topográfica de Portugal Continental correspondente às folhas n.º's 585, 586, 599 e 600 da Carta Militar à escala 1:25 000, Série M888
Coordenadas de referência:
Sistema de referência: PT-TM06/ETRS89 (EPSG: 3763)
Sistema de projecção: UTM 29
Machucais
Vale de Henriques
Vale Baco
Vale da Zorra
Covas da Mamia
Vale do Poceirão
Vale do Mocho
Vale dos Palheiros
Vale de Janco
Vale da Horta
Vale da Chaminé
Vale da Casa
Vale do Marcos
Monte Novo
Monte Forte
Horta do Outeiro
Porto da Mancorxa
Alqueva
Vale do Pinto
Vale do Marco da Pereira
Herdade do Sobroso
Herdade dos Barrancos
Herdade do Malheiro
Amendoeira
VERA CRUZ
ALQUEVA
Barragem do Alqueva
Outeiro do Ouro
Outeiro da Ursa
Monte Grande
Pegas
Malanda
Balsa do Casado
Tapada
Carro do Pão
Defesa do S. Brás
Herdade do Mocho
Herdade do Rosário
Herdade de S. Gião
Herdade da Várzea
Herdade de Mauer
Herdade da Casa da Velha
Corte Serrão
Corte Sineta
Corte Gonçalves
Corte Pinto
Corte Bonito
Corte Gaio
Corte Pereiras
Corte Vaz
Corte Ferreira
Corte Ramos
Corte Rosa
Corte Vaz
Corte Gaio
Corte Pereiras


PROJETO
ÁREA DE ESTUDO
NÚCLEO EÓLICO POENTE
NÚCLEO EÓLICO NASCENTE
NÚCLEO FOTOVOLTAICO FLUTUANTE
CORREDORES DAS LINHAS ELÉTRICAS
ESTALEIRO
ESTALEIRO CENTRAL
NÚCLEO EÓLICO
AEROGERADOR E PLATAFORMA
TALUDES
SUBESTAÇÕES E LINHAS ELÉTRICAS
SUBESTAÇÃO
LINHA 400 kV
LIMITE DE SERVIDÃO
APOIO
LINHA 60 kV
LINHA 30 kV
TROÇO SUBTERRÂNEO
ÁREAS DE APOIO À MONTAGEM
ACESSOS
A REABILITAR
A CONSTRUIR
ESTALEIRO
PASSAGEM HIDRÁULICA
TALUDE
NÚCLEO FOTOVOLTAICO FLUTUANTE
ILHAS (PAINÉIS FLUTUANTES)
TRANSFORMADOR
CABOS
VALA MT (enterrada)
CABOS
CABO LIGAÇÃO TERRA
ÁREA DE ARMAZENAMENTO (3)
ÁREA DE MONTAGEM E LANCAMENTO (2)
ÁREA DE MONTAGEM E LANCAMENTO (1)
PAISAGEM
ÁREA DE ESTUDO DA PAISAGEM
BACIA VISUAL
VISIBILIDADE
VISIBILIDADE PARA 1 A 3 AEROGERADORES
VISIBILIDADE PARA 4 A 6 AEROGERADORES
VISIBILIDADE PARA 7 AEROGERADORES
ESCALA GRAFICA
0 0,5 0 0,5 0 0,75 1,5 KM
VERA CRUZ
ALQUEVA
Alcaria
Marmelar
Herdade da Maucha
Herdade da Varzea
Herdade do Sobroso
Herdade dos Barrancos
Herdade das Balonas
Herdade do Malheiro
Barragem do Alqueva
Ponte da Mourosa
Horta do Outeiro
Monte do Outeiro
Outeiro do Ouro
Outeiro da Ursa
Monte do Marco do Pinto
Monte do Marco
Monte do Casado
Monte do Casado Novo
Monte do Pinheiro
Monte do Pinheiro Novo
Monte do Pinheiro Velho
Monte do Pinheiro Alto
Monte do Pinheiro Baixo
Monte do Pinheiro Grande
Monte do Pinheiro Pequeno


PROJETO
ÁREA DE ESTUDO
NÚCLEO EÓLICO POENTE
NÚCLEO EÓLICO NASCENTE
NÚCLEO FOTOVOLTAICO FLUTUANTE
CORREDORES DAS LINHAS ELÉTRICAS
ESTALEIRO
ESTALEIRO CENTRAL
NÚCLEO EÓLICO
AEROGERADOR E PLATAFORMA
TALUDES
SUBESTAÇÕES E LINHAS ELÉTRICAS
SUBESTAÇÃO
LINHA 400 kV
LIMITE DE SERVIDÃO
APOIO
LINHA 60 kV
LINHA 30 kV
TROÇO SUBTERRÂNEO
ÁREAS DE APOIO À MONTAGEM
ACESSOS
A REABILITAR
A CONSTRUIR
ESTALEIRO
PASSAGEM HIDRÁULICA
TALUDE
NÚCLEO FOTOVOLTAICO FLUTUANTE
ILHAS (PAINÉIS FLUTUANTES)
TRANSFORMADOR
CABOS
VALA MT (enterrada)
CABOS
CABO LIGAÇÃO TERRA
ÁREA DE ARMAZENAMENTO (3)
ÁREA DE MONTAGEM E LANÇAMENTO (2)
ÁREA DE MONTAGEM E LANÇAMENTO (1)
PAISAGEM
ÁREA DE ESTUDO DA PAISAGEM
BACIA VISUAL
S/ VISIBILIDADE
C/ VISIBILIDADE
ESCALA GRAFICA
0 0,5 0 0,5 0,75 1,0 KM
VERA CRUZ
Herdade da Maucha
Herdade da Varzea
Herdade de S. Gião
Herdade do Sobroso
Herdade dos Barrancos
Herdade das Balonas
Herdade do Malheiro
Alcaria
Marmelar
ALQUEVA
Outeiro do Ouro
Monte do Outeiro
Monte do Pião
Horta do Outeiro
Malanda
Monte Grande
Monte do Marco
Monte do Marco da Picarra
Vale do Marco
Vale de Marcos
Vale da Casa
Vale da Horta
Vale da Mina
Vale de Jancal
Vale de Fenal
Vale do Pocinho
Vale do Pinheiro
Vale do Paiol
Vale da Zorra
Vale Baco
Vale de Henriques
Vale da Malha
Vale do Mocharro
Vale do Pinheirinho
Vale da Chaminé
Vale da Fonte
Vale da Fonte Escondida
Vale da Fonte Nova
Vale da Fonte Santa
Vale da Fonte Seca
Vale da Fonte Velha
Vale da Fonte Vermelha
Vale da Fonte Zambujeiro
Vale da Fonte Zambujeiro Novo
Vale da Fonte Zambujeiro Velho
Vale da Fonte Zambujeiro Velho Novo
Vale da Fonte Zambujeiro Velho Novo Novo
Vale da Fonte Zambujeiro Velho Novo Novo Novo
Vale da Fonte Zambujeiro Velho Novo Novo Novo Novo
Vale da Fonte Zambujeiro Velho Novo Novo Novo Novo Novo
Vale da Fonte Zambujeiro Velho Novo Novo Novo Novo Novo Novo
Vale da Fonte Zambujeiro Velho Novo Novo Novo Novo Novo Novo Novo
Vale da Fonte Zambujeiro Velho Novo Novo Novo Novo Novo Novo Novo Novo
Vale da Fonte Zambujeiro Velho Novo Novo Novo Novo Novo Novo Novo Novo Novo
Vale da Fonte Zambujeiro Velho Novo Novo Novo Novo Novo Novo Novo Novo Novo Novo
Vale da Fonte Zambujeiro Velho Novo Novo Novo Novo Novo Novo Novo Novo Novo Novo Novo
Vale da Fonte Zambujeiro Velho Novo Novo Novo Novo Novo Novo Novo Novo Novo Novo Novo Novo
Vale da Fonte Zambujeiro Velho Novo Novo Novo Novo Novo Novo Novo Novo Novo Novo Novo Novo Novo
Vale da Fonte Zambujeiro Velho Novo Novo Novo Novo Novo Novo Novo Novo Novo Novo Novo Novo Novo Novo
Vale da Fonte Zambujeiro Velho Novo Novo Novo Novo Novo Novo Novo Novo Novo Novo Novo Novo Novo Novo Novo
Vale da Fonte Zambujeiro Velho Novo Novo Novo Novo Novo Novo Novo Novo Novo Novo Novo Novo Novo Novo Novo Novo
Vale da Fonte Zambujeiro Velho Novo Novo Novo Novo Novo Novo Novo Novo Novo Novo Novo Novo Novo Novo Novo Novo Novo
Vale da Fonte Zambujeiro Velho Novo Novo Novo Novo Novo Novo Novo Novo Novo Novo Novo Novo Novo Novo Novo Novo Novo Novo
Vale da Fonte Zambujeiro Velho Novo Novo Novo Novo Novo Novo Novo Novo Novo Novo Novo Novo Novo Novo Novo Novo Novo Novo Novo
Vale da Fonte Zambujeiro Velho Novo Novo Novo Novo Novo Novo Novo Novo Novo Novo Novo Novo Novo Novo Novo Novo Novo Novo Novo Novo
Vale da Fonte Zambujeiro Velho Novo Novo Novo Novo Novo Novo Novo Novo Novo Novo Novo Novo Novo Novo Novo Novo Novo Novo Novo Novo Novo
Vale da Fonte Zambujeiro Velho Novo Novo Novo Novo Novo Novo Novo Novo Novo Novo Novo Novo Novo Novo Novo Novo Novo Novo Novo Novo Novo Novo
Vale da Fonte Zambujeiro Velho Novo Novo Novo Novo Novo Novo Novo Novo Novo Novo Novo Novo Novo Novo Novo Novo Novo Novo Novo Novo Novo Novo Novo
Vale da Fonte Zambujeiro Velho Novo Novo Novo Novo Novo Novo Novo Novo Novo Novo Novo Novo Novo Novo Novo Novo Novo Novo Novo Novo Novo Novo Novo Novo
Vale da Fonte Zambujeiro Velho Novo Novo Novo Novo Novo Novo Novo Novo Novo Novo Novo Novo Novo Novo Novo Novo Novo Novo Novo Novo Novo Novo Novo Novo Novo
Vale da Fonte Zambujeiro Velho Novo Novo Novo Novo Novo Novo Novo Novo Novo Novo Novo Novo Novo Novo Novo Novo Novo Novo Novo Novo Novo Novo Novo Novo Novo Novo
Vale da Fonte Zambujeiro Velho Novo Novo Novo Novo Novo Novo Novo Novo Novo Novo Novo Novo Novo Novo Novo Novo Novo Novo Novo Novo Novo Novo Novo Novo Novo Novo Novo
Vale da Fonte Zambujeiro Velho Novo Novo Novo Novo Novo Novo Novo Novo Novo Novo Novo Novo Novo Novo Novo Novo Novo Novo Novo Novo Novo Novo Novo Novo Novo Novo Novo Novo
Vale da Fonte Zambujeiro Velho Novo Novo Novo Novo Novo Novo Novo Novo Novo Novo Novo Novo Novo Novo Novo Novo Novo Novo Novo Novo Novo Novo Novo Novo Novo Novo Novo Novo Novo
Vale da Fonte Zambujeiro Velho Novo



TPF – CONSULTORES DE ENGENHARIA E ARQUITETURA, S.A.
Av. Almirante Gago Coutinho, n.º 30, Piso 2, Fração A
1000-017 Lisboa, Portugal
Tel. +351 218 410 400
Fax +351 218 410 409
geral@tpf.pt