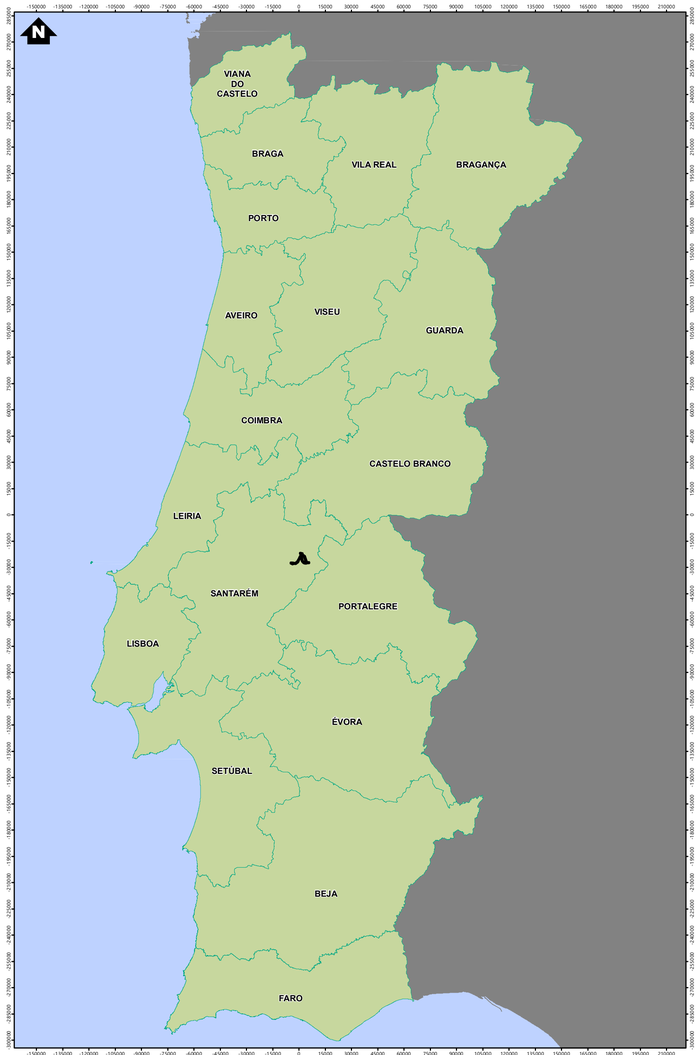

MAPA DE PORTUGAL

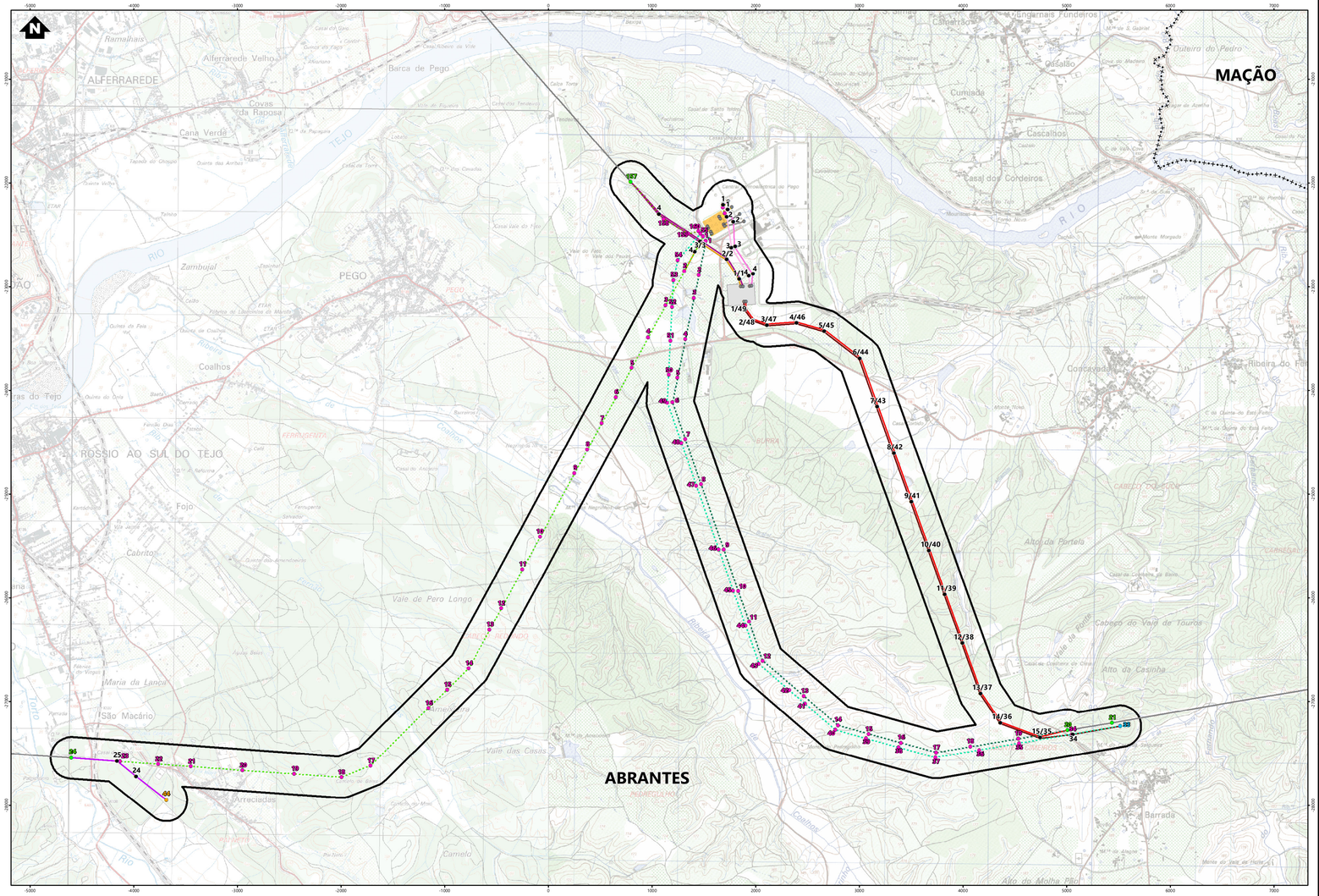

ESBOÇO COROGRÁFICO

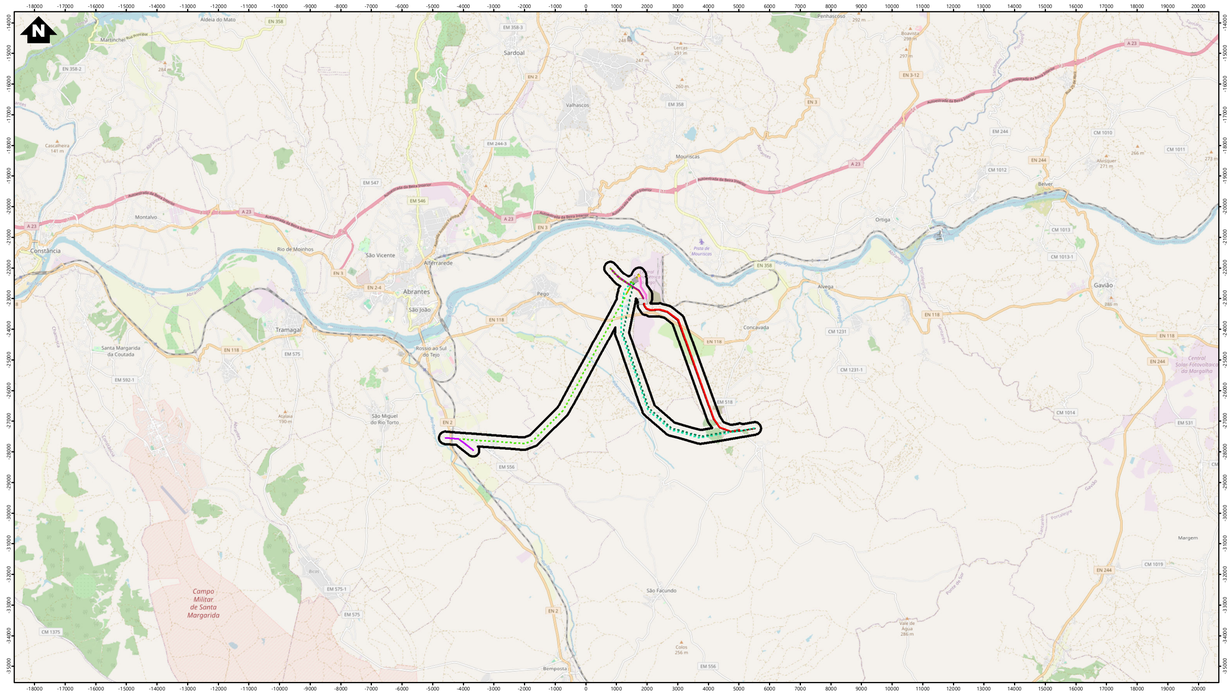

PLANTA DE LOCALIZAÇÃO

Simbologia

Concelhos
Corredores em estudo

Projeto em avaliação

Posto de Corte de Abrantes
Acesso ao Posto de Corte de Abrantes
Posto de Corte Pego, existente - Zona de desmantelamento

Linhas a construir
- Linha Central Pego - Abrantes 1, a 400kV (LCPG.ABT1)
- Linha Central Pego - Abrantes 2, a 400kV (LCPG.ABT2)
- Linha Abrantes - Rio Maior, a 400kV (LABT.RM)
- Linha Abrantes - Rio Maior (fase 2), a 400kV (LABT.RM)
- Linha Abrantes - Batalha, a 400kV (LABT.BL)
- Linha Margalha - Abrantes, a 400kV (LMGL.ABT)
- Linha Abrantes - Falagueira, a 400kV (LABT.FR)

Linhas a desmontar
- Linha Central Pego - Pego 3, a 400kV (LCPG.PG3)
- Linha Central Pego - Pego 4, a 400kV (LCPG.PG4)
- Linha Batalha - Pego, a 400kV (LBL.PG)
- Linha Margalha - Pego, a 400kV (LMGL.PG)
- Linha Pego - Rio Maior, a 400kV (LPG.RM)
- Linha Pego - Falagueira, a 400kV (LPG.FR)

Apoios
- Novos
- Existentes (a desmontar)
- Existentes (a manter)
- Licenciado
- Em licenciamento

Elementos Complementares

Rede Nacional de Transporte (RNT)
Linhas existentes

REV	DATA	RESP	DESCRIÇÃO

REVISÃO

CLIENTE: REN

PROJETO: EIA DO NOVO POSTO DE CORTE DE ABRANTES E MODIFICAÇÃO DAS LINHAS ASSOCIADAS

green by FUTURE

DESIGNAÇÃO: ESBOÇO COROGRÁFICO

RESP.	Cristina Reis	ESCALAS	DESENHO Nº	FOLHA	REVISÃO
CO-AUTOR	Hugo Faria	--------	1	1/1	
DATA	Fevereiro 2025		FICHEIRO	W.24.001- 215	

Sistema de Coordenadas: ETRS 1989 Portugal TM06
Divisão Administrativa: DGTerritorio - CAOP2023
© Colaboradores do OpenStreetMap
Base Cartográfica: Carta Militar de Portugal - 1/25000 (Folhas 321, 322, 331, 332, 343 e 344), IGEOE

ESTE DESENHO É PROPRIEDADE DA FUTURE PROMAN. NÃO PODE SER UTILIZADO, REPRODUZIDO NO TODO OU EM PARTE OU COMUNICADO A TERCEIROS SEM A SUA EXPRESSA AUTORIZAÇÃO.

Formato: A1