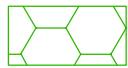







-  Áreas de máxima infiltração
-  Zona Ameaçadas pelas cheias

Fonte: CCDR do Alentejo(20-06-2010)




Sistema de aquíferos

-  Sines

Fonte: PBH do Sado




-  Estação de Tratamento de Águas Residuais
-  Estação de Tratamento de Água
-  Estação Elevatória
-  Reservatório

Fonte: INSAAR

-  Poço
-  Charca
-  Tanque

Fonte: Fotointepretação e levantamento de campo

Infraestruturas

-  Conduta de Água
-  Rede de esgotos
-  Captações

Perímetro de Protecção das Captações

-  Imediato
-  Intermédio
-  Alargado

FONTE: Câmara Municipal de Santiago do Cacem