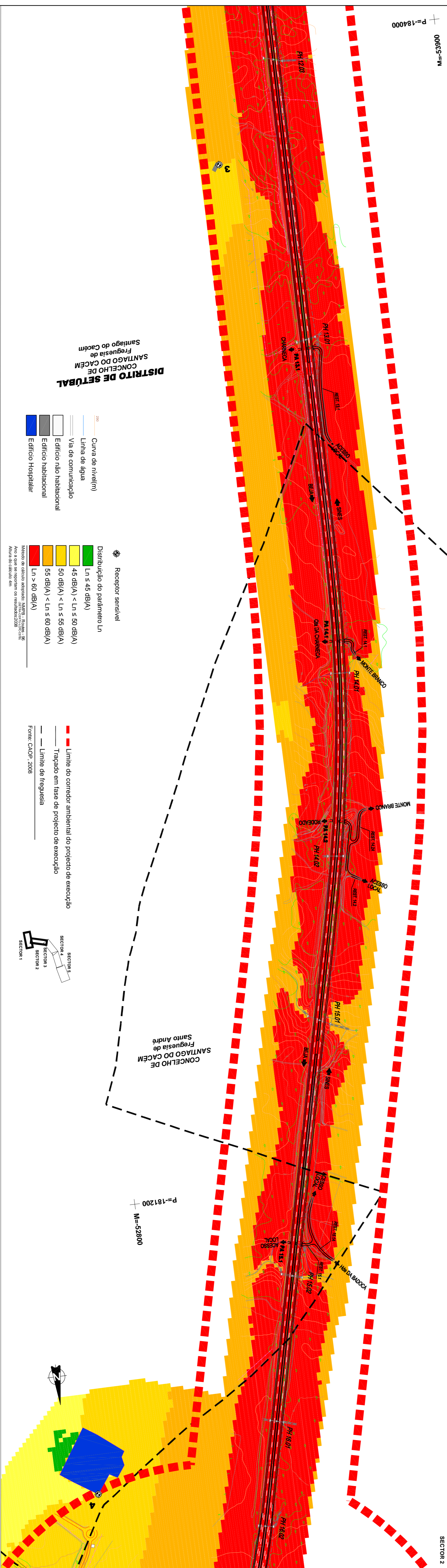


REV.	DATA	DESCRIÇÃO DA MODIFICAÇÃO	DES	PROJ	VERIF.	APROV




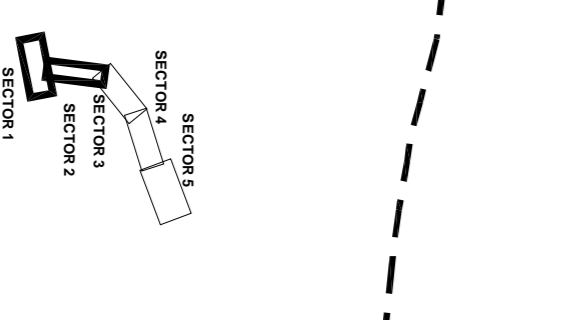


**DISTRITO DE SETUBAL**  
**CONCELHO DE SANTIAGO DO CAÇEM**  
 Freguesia de Santiago do Caçem

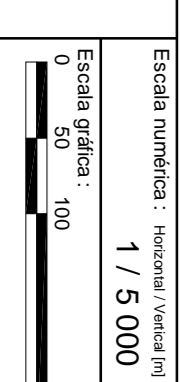
- Curva de nível(m)
- Linha de água
- Via de comunicação
- Edifício não habitacional
- Edifício habitacional
- Edifício Hospitalar

- Receptor sensível
- Distribuição do parâmetro Ln
- Ln ≤ 45 dB(A)
- 45 dB(A) < Ln ≤ 50 dB(A)
- 50 dB(A) < Ln ≤ 55 dB(A)
- 55 dB(A) < Ln ≤ 60 dB(A)
- Ln > 60 dB(A)

- Limite do corredor ambiental do projecto de execução
- Tracado em fase de projecto de execução
- Limite de freguesia
- Fonte: CADP, 2008



Título Complementar:  
**SUBCONCESSÃO DA AUTO-ESTRADA DO BAIXO ALENTEJO SUBLANÇO D2 - IP8 - NO DE RELVAS VERDES / NO DE RONCOÇO (IC33)**



Região:	CSZ/CP
Distrito:	CSZ/SM
Município:	CSZ/CP
Mapa:	MAP

ESTUDOS AMBIENTAIS  
 RECAPE  
 DISTRIBUIÇÃO EXPECTÁVEL DO PARÂMETRO INDICADOR Ln - 2008

Número:  
**882-D2-92122-E-1**  
 Data:  
 Agosto 2010  
 Folha:  
 1 / 3

Nota: Em desenhos de formato diferente de A1, atender à escala gráfica.