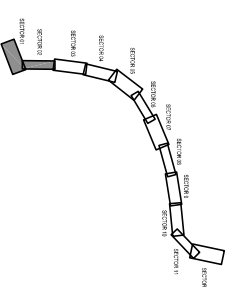
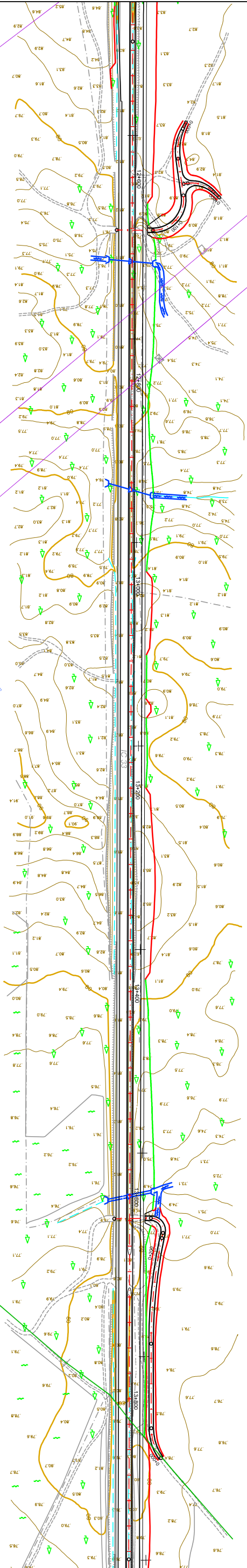
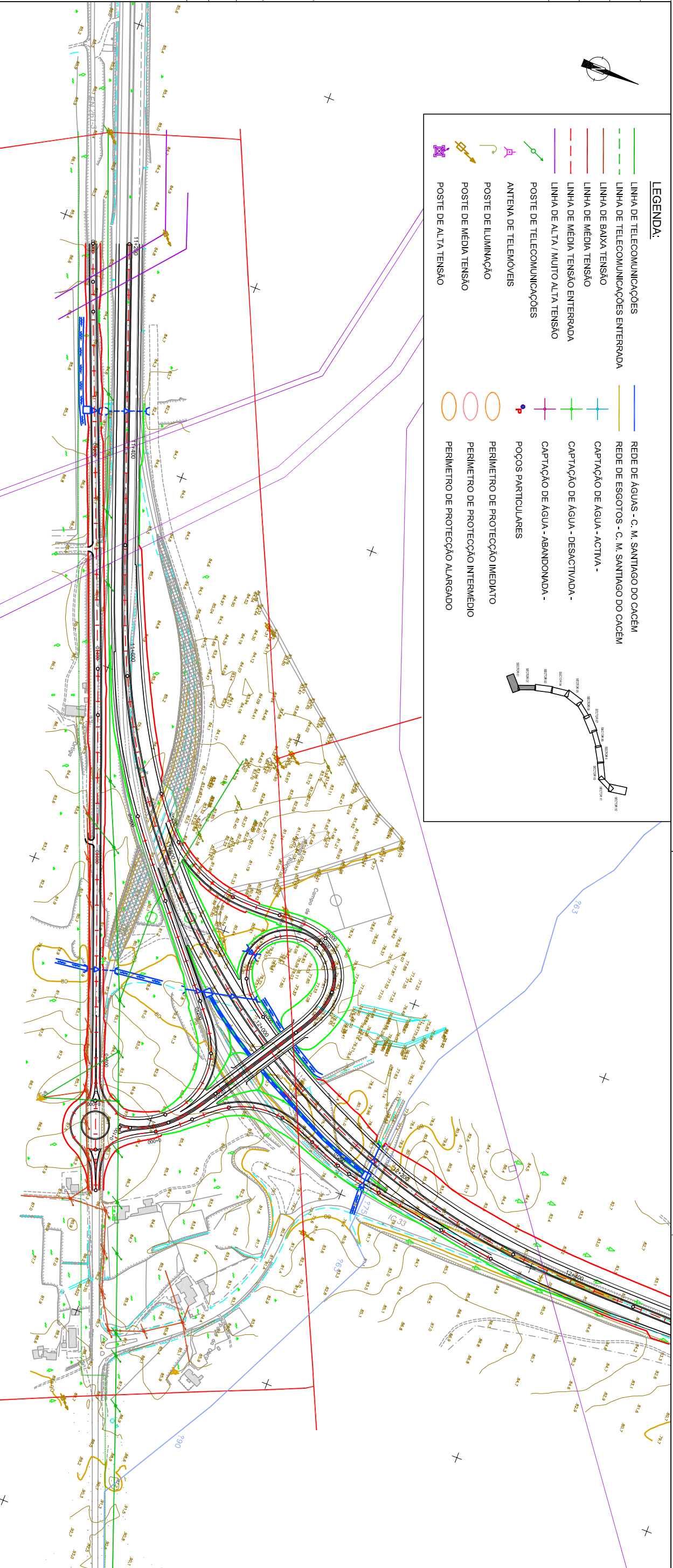








REV.	DATA	DESCRIÇÃO DA MODIFICAÇÃO	DES	PROJ	VERIF.	APROV

LEGENDA:

- LINHA DE TELECOMUNICAÇÕES
- LINHA DE TELECOMUNICAÇÕES ENTERRADA
- LINHA DE BAIXA TENSÃO
- LINHA DE MEDIA TENSÃO
- LINHA DE MEDIA TENSÃO ENTERRADA
- LINHA DE ALTA / MUITO ALTA TENSÃO
- LINHA DE ALTA / MUITO ALTA TENSÃO ENTERRADA
- POSTE DE TELECOMUNICAÇÕES
- ANTERNA DE TELEMOVÉIS
- POSTE DE ILUMINAÇÃO
- POSTE DE MÉDIA TENSÃO
- POSTE DE ALTA TENSÃO
- REDE DE ÁGUAS - C. M. SANTIAGO DO CACÉM
- REDE DE ESGOTOS - C. M. SANTIAGO DO CACÉM
- CAPTAÇÃO DE ÁGUA - ACTIVA -
- CAPTAÇÃO DE ÁGUA - DESACTIVADA -
- CAPTAÇÃO DE ÁGUA - ABANDONADA -
- POÇOS PARTICULARES
- PERÍMETRO DE PROTECÇÃO IMEDIATO
- PERÍMETRO DE PROTECÇÃO INTERMÉDIO
- PERÍMETRO DE PROTECÇÃO ALARGADO

Título Complementar:

SUBCONCESSÃO DA AUTO-ESTRADA DO BAIXO ALENTEJO

SUBLANÇO D2: IP8 - NÓ DE RELVAS VERDES / NÓ DE RONCAO (CC33)

Escala numérica: 1 / 4 000

Escala gráfica: 0 200 m

Projeto: R22

Documento: C22

Version: R22

Assinatura: MJP

Designação: ESTUDOS AMBIENTAIS RECAPE INFRA-ESTRUTURAS EXISTENTES

Numero: 882-D2-92130-E/

Data: Agosto 2010

Folha: 1 / 6

Nota: Em desenho de formato diferente de A1, atender à escala gráfica.