

PA 416
ATA 931

RELATÓRIO DE ACOMPANHAMENTO PÚBLICO

Pós - Avaliação n.º 416

“Parque Eólico de São Macário I – Aerogerador 6”

Agência Portuguesa do Ambiente

20 de Setembro de 2011

EQUIPA DE TRABALHO

Elaboração

Augusto Serrano

RELATÓRIO DO ACOMPANHAMENTO PÚBLICO DO PROJECTO

“Parque Eólico de São Macário I – Aerogerador 6”

1. INTRODUÇÃO

Em cumprimento do preceituado no artigo 31.º do Decreto-Lei n.º 69/2000, de 3 de Maio, com as alterações introduzidas pelo Decreto-Lei n.º 197/2005, de 8 de Novembro, procedeu-se à abertura de um período de Acompanhamento Público, integrado na fase de pós – avaliação do projecto “Parque Eólico de São Macário I – Aerogerador 6”.

2. PERÍODO DE CONSULTA

O período de Acompanhamento Público decorreu durante 12 dias úteis, de 16 a 31 de Agosto de 2011.

3. DOCUMENTOS PUBLICITADOS E LOCAIS DE CONSULTA

A documentação completa relativa a esta fase do processo de Avaliação de Impacte Ambiental foi disponibilizada para consulta nos seguintes locais:

- o Agência Portuguesa do Ambiente
- o Comissão de Coordenação e Desenvolvimento Regional do Centro
- o Câmara Municipal de São Pedro do Sul

O Sumário Executivo esteve disponível para consulta nas Juntas de Freguesia de São Pedro do Sul e Covas do Rio.

4. MODALIDADES DE PUBLICITAÇÃO

A publicitação da fase de pós – avaliação incluindo o Acompanhamento Público foi feita por meio de:

- Afixação de Anúncio na CCDR-Centro, Câmara Municipal e Juntas de Freguesia acima referidas;
- Envio de Nota de Imprensa para os Órgãos de Comunicação Social constantes do Anexo I;
- Envio de ofício circular às entidades constantes no Anexo I.

5. PROVENIÊNCIA E ANÁLISE DAS EXPOSIÇÕES RECEBIDAS

No âmbito do acompanhamento Público foram recebidas 3 exposições.


O **Estado Maior da Força Aérea (EMFA)** informa que o Parque Eólico não se encontra abrangido por qualquer servidão de unidades afectas à Força Aérea.

O **EMFA e a ANA – Aeroportos de Portugal, S.A.** salientam que a sinalização diurna e nocturna deve ser de acordo com as normas expressas no documento “Circular de Informação Aeronáutica 10/2003 de 6 de Maio” do INAC.

O **Instituto Geográfico Português** informa que o Aerogerador 6 não constitui impedimento para as actividades geodésicas desenvolvidas por este Instituto.

RELATÓRIO DO ACOMPANHAMENTO PÚBLICO DO PROJECTO

“Parque Eólico de São Macário I – Aerogerador 6”



Agência Portuguesa do Ambiente

20 de Setembro de 2011

ANEXO I

- Lista de Entidades convidadas a participar no Acompanhamento Público
- Lista de Órgãos de Comunicação Social convidados a participar na divulgação do Acompanhamento Público

Lista de Órgãos de Comunicação Social

	MORADA	LOCALIDADE
Redacção do "Jornal de Notícias"	Rua Gonçalo Cristóvão, 195 – 219	4049-011 PORTO
Redacção da T.S.F. Rádio Jornal	A/c Sr. José Milheiro Rua 3 da Matinha – Edifício Altejo – Piso 3 – Sala 301	1900 LISBOA
Redacção da Rádio Renascença	Rua Ivens, 14	1200-227 LISBOA
Redacção do Jornal Semanário Sol	Rua de São Nicolau, 120 – 5.º	1100-550 LISBOA
Redacção do Jornal "O Expresso"	Edifício S.Francisco de Sales Rua Calvet de Magalhães, 242	2770-022 PAÇO DE ARCOS
Redacção do "Diário de Notícias"	Av.ª da Liberdade, 266	1200 LISBOA
Redacção do Jornal "Correio da Manhã"	Av.ª João Crisóstomo, 72	1069-043 LISBOA
Redacção do "Jornal Público"	Rua Viriato, 13	1069-315 LISBOA
Redacção da Agência Lusa	Rua Dr. João Couto, Lote C - Apartado 4292	1507 LISBOA CODEX
Redacção da RTP	Avenida Marechal Gomes da Costa, 37	1849-030 LISBOA
Redacção da SIC	Estrada da Outurela	2795 LINDA-A-VELHA
Redacção da TVI	Rua Mário Castelhana, 40	2749-502 BARCARENA
Rádio Lafões	Lg da Feira Nova, 15 -1º - Apartado 31	3660-909 São Pedro do Sul

Lista de Entidades

	MORADA	LOCALIDADE
IGEO – Instituto Geográfico Português	Rua da Artilharia Um, 107	1099-052 LISBOA
ANA – Aeroportos de Portugal	Rua D – Ed. 120 – Aeroporto de Lisboa	1700-008 LISBOA
REN, SA	Av. Estados Unidos da América, 55	1749-061 LISBOA
Ministério da Defesa Nacional – Estado Maior da Força Aérea	Av. Leite Vasconcelos	2614-506 LISBOA
Autoridade Florestal Nacional	Av. João Crisóstomo, 26-28	1069-040 LISBOA



ANEXO II

- Exposições



MINISTÉRIO DA AGRICULTURA, DO MAR, DO AMBIENTE
E DO ORDENAMENTO DO TERRITÓRIO

INSTITUTO GEOGRÁFICO PORTUGUÊS

APA 2011-08-24 12:12 E-017204/2011

APA - Agência Portuguesa do Ambiente		
DSG	DSGC	DSGAT
ASSESSORIA		
<input type="checkbox"/> DPEA	<input type="checkbox"/> DPMH	<input type="checkbox"/> DGERA
<input type="checkbox"/> DADAM	<input type="checkbox"/> DADA	<input type="checkbox"/> DGTIC
<input type="checkbox"/> DADAL	<input type="checkbox"/> DDA	<input type="checkbox"/> DDAI
<input type="checkbox"/> DDDGR	<input type="checkbox"/> DDDPP	<input checked="" type="checkbox"/> GAIA
OUTROS		

AGÊNCIA PORTUGUESA DO AMBIENTE

Rua da Murgueira, 9/9A – Zambujal
Apartado 7585

2611-865 Amadora

Data: 2011.08.19 N. Refª. 115/DSGC/DGeod/2011 V. Refª APA S-009574/2011 de 2011.08.04
Of. Cir. 455/11/GAIA

Assunto: Acompanhamento Público do Projecto "Parque Eólico de São Macário I - Aerogerador 6 – PPA416"

Após análise da informação que consta do "Sumário Executivo", consultado na internet, e da informação enviada pela empresa proponente do projecto, Iberwind Produção, nomeadamente as coordenadas (Hayford-Gauss Datum Lisboa Militares) relativas à localização do aerogerador 6 a instalar no Parque Eólico de São Macário I, listadas de seguida, verificou-se que este projecto não constitui impedimento para as actividades geodésicas desenvolvidas por este Instituto.

Aerogerador	M (m)	P (m)
6	204036,34	432762,37

Com os melhores cumprimentos,

P O Director-Geral

Maria João Bessa

Carlos Manuel Mourato Nunes, Tenente-General
MARIA JOÃO BESSA
SUBDIRECTORA - GERAL

Euf. Augusto Ferrão

25.08.2011

R. Coelho

CONSELHO DE ADMINISTRAÇÃO
Rua D_Edificio 120
Aeroporto de Lisboa
1700-008 Lisboa_Portugal
Tel (351) 218 413 900
Fax (351) 218 402 747
www.ana.pt

Sede_Rua D_Edificio 120
Aeroporto de Lisboa_1700-008 Lisboa
Portugal

Exmo Senhor
Eng.º Mário Grácio
Digmo. Director-Geral da Agência Portuguesa do Ambiente
Rua da Murgueira, 9/9A
Apartado 7585 Alfragide
2611-865 Amadora

APA - Agência Portuguesa do Ambiente		
<input type="checkbox"/> DG	<input type="checkbox"/> SDGLP	<input type="checkbox"/> SDGIM
<input type="checkbox"/> SDGAT		
ASSESSORIA		
<input type="checkbox"/> DPEA	<input type="checkbox"/> DFEMH	<input type="checkbox"/> GERA
<input type="checkbox"/> DACAR	<input type="checkbox"/> OPCA	<input type="checkbox"/> GTIC
<input type="checkbox"/> DALA	<input type="checkbox"/> LRA	<input type="checkbox"/> GDAI
<input type="checkbox"/> DOGR	<input type="checkbox"/> DGRHFP	<input checked="" type="checkbox"/> GAIA
<input type="checkbox"/> OUTROS		

Sua Referência_ S-009574/2011, de 04-08-2011
Nossa Referência_ P.º 0747/03-6.1
Nº_ 411118

Data_23.08.2011

ASSUNTO
SUBJECT

Acompanhamento Público do projecto.

"Parque Eólico de São Macário I – Aerogerador 6 – PPA416"

Exmo Senhor,

Analisados os elementos constantes do Sumário Executivo do RECAPE do Parque Eólico de São Macário I – Aerogerador 6, disponibilizado no Portal da Agência Portuguesa do Ambiente, constata-se a referência à consulta à ANA, SA, não estando no entanto referido o teor do nosso parecer.

O nosso parecer indica a necessidade de dotar o Aerogerador 6 da correspondente balizagem aeronáutica, de acordo com os requisitos previstos na Circular de Informação Aeronáutica n.º 10/03, de 06 de Maio.

Com os melhores cumprimentos,

O CONSELHO DE ADMINISTRAÇÃO

Rui Vaz

*Eng.º Augusto
Lemos*

30.08.2011

R. Cardoso

ANA Aeroportos de Portugal, S.A.





MINISTÉRIO DA DEFESA NACIONAL

FORÇA AÉREA

Gabinete do Chefe do Estado-Maior

APA 2011-08-23 12:17 E-017109/2011

Em resposta

2011-08-22 10:00:33

refira:

P.º 185/11

Para: Exmo. Senhor

Director-Geral da Agência Portuguesa do Ambiente

Rua da Murgueira, 9/9A – Zambujal

Apartado 7585

2611-865 AMADORA

APA - Agência Portuguesa do Ambiente			
<input type="checkbox"/> DG	<input type="checkbox"/> SDGLP	<input type="checkbox"/> SDGIM	<input type="checkbox"/> SDGAT
ASSESSORIA			
<input type="checkbox"/> DPEA	<input type="checkbox"/> DFEMR	<input type="checkbox"/> GERA	
<input type="checkbox"/> DAGAR	<input type="checkbox"/> DPCA	<input type="checkbox"/> GTIC	
<input type="checkbox"/> DALA	<input type="checkbox"/> LRA	<input type="checkbox"/> GDAI	
<input type="checkbox"/> DOGR	<input type="checkbox"/> DGRMFP	<input checked="" type="checkbox"/> GAIA	
<input type="checkbox"/> OUTROS			

Assunto: ACOMPANHAMENTO PÚBLICO DO PROJECTO

“PARQUE EÓLICO DE SÃO MACÁRIO I – AEROGERADOR 6 - PPA 416”

(DI 77/11 IDP 100650)

Ref.ª: V/ Ofício S-009574/2011, de 04AGO11.

Relativamente ao assunto em epígrafe e face aos elementos que nos foram submetidos a apreciação, a coberto do ofício em referência, em que a empresa ProSistemas - Consultores de Engenharia, S.A. solicita parecer para o Parque Eólico de S. Macário I, sito na freguesia de Sul, concelho S. Pedro do Sul, distrito de Viseu, encarrega-me S. Ex.ª o Chefe do Estado-Maior da Força Aérea, em Exercício de Funções, de informar V. Ex.ª que o projecto pretendido não se encontra abrangido por qualquer Servidão de Unidades afectas à Força Aérea.

Mais me encarrega S. Ex.ª o Chefe do Estado-Maior da Força Aérea, em Exercício de Funções, de informar V. Ex.ª que a sinalização diurna e nocturna deve ser de acordo com as normas expressas no documento “Circular de Informação Aeronáutica 10/2003 de 6 de Maio”, do INAC.

Remete-se, em anexo, cópia da planta de localização do processo que nos foi submetido a apreciação, devidamente certificada.

Com os melhores cumprimentos e elevada consideração

O CHEFE DO GABINETE

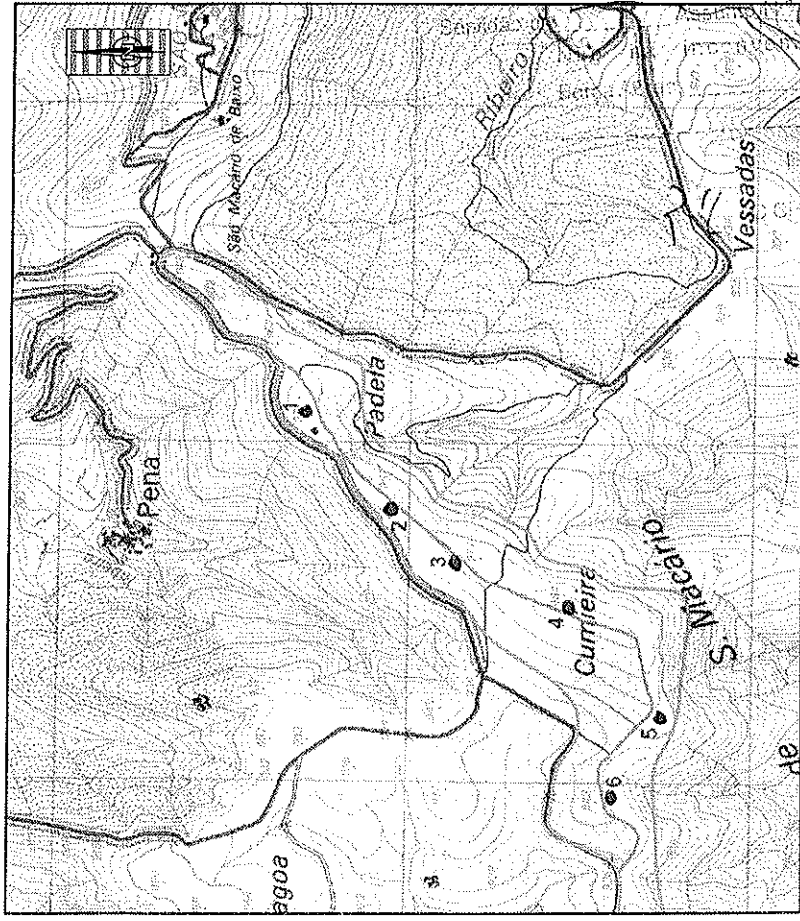

Amândio Manuel Fernandes Miranda

MGEN/PILAV

Em Anexo:

- Documento mencionado.

ESTUDO PRÉVIO



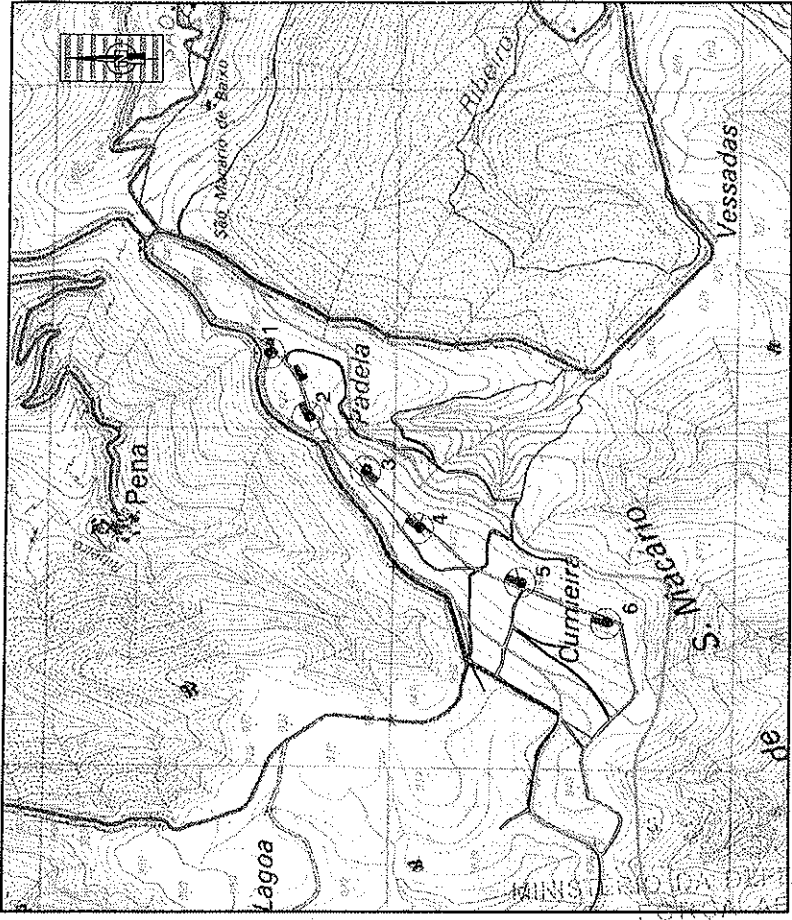
CARTOGRAFIA EM FORMATO RÁSTER PROVENIENTE DO IpaE
ESCALA 1:25000

CONVENÇÕES

- LIMITE DA ÁREA DE ESTUDO PARA IMPLANTAÇÃO DO PARQUE EÓLICO
- AEROSFERA D'ESIGNAÇÃO
- PLATAFORMA
- SUBESTAÇÃO EÓLICA DE CONSUMO
- CAMINHO TÁCTICO À SCALETAS

18 08 11
J. T. ...
CAP.

PROJECTO DE EXECUÇÃO



CARTOGRAFIA EM FORMATO RÁSTER PROVENIENTE DO IpaE
ESCALA 1:25000

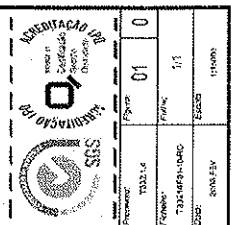
CONVENÇÕES

- LIMITE DA ÁREA DE ESTUDO PARA IMPLANTAÇÃO DO PARQUE EÓLICO
- AEROSFERA D'ESIGNAÇÃO
- PLATAFORMA
- SUBESTAÇÃO EÓLICA DE CONSUMO
- CAMINHO TÁCTICO À SCALETAS

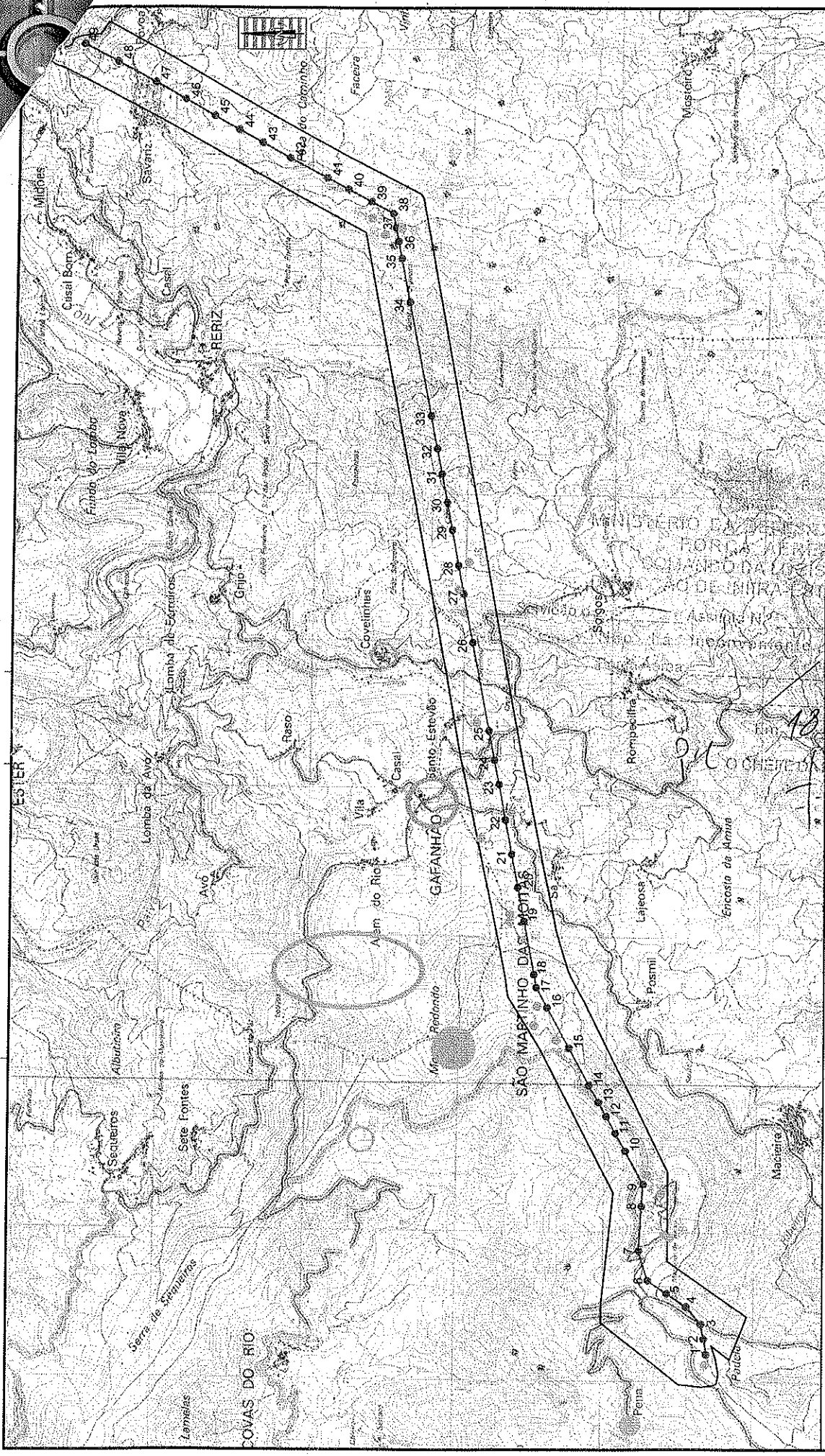
ESQUEMA DE LIGAÇÃO DAS OBTINAS À ESCALA 1:25000

156

COMANDO DA LOGÍSTICA
DIRECÇÃO DE INFRA-ESTRUTURAS



PROJETO	MC	PARQUE EÓLICO DE SÃO MACÁRIO
DESENVOLVIDOR	AC	IMPLANTAÇÃO GERAL DO PROJECTO
APROVADO	GP	SOLUÇÃO ESTUDADA NO EIA.
SOLUÇÃO PREVISTA NO PROJECTO DE EXECUÇÃO		
PROJETISTA	ProSistemas	
PROJETO Nº	1032/14	01
PROJETO Nº	7331/14/15-1/040	1/3
DATA	2014.12.15	14:00



CARTOGRAFIA EM FORMATO RASTER PROVENIENTE DO IGE
ESCALA 1:50000

CONVENÇÕES

- LINHA ELÉCTRICA (AVV)
- PÓDIO
- CORRECTOR DE ENTRO

OCORRÊNCIAS PATRIMONIAIS

- TRABALHO DE CAMPO
- FOTOGRAFIA AERODOMINIAL

ESCALA DE 1:50000
DE 1950
1:50

18.08.11
P.C.D.
C. Martins
C.A.P.



PROJETO	T335.1	FOLHA	03	0
CLIENTE	T335.1	FECHA	11	
PROJETO	T335.1	FECHA	11	
PROJETO	T335.1	FECHA	11	

PARQUE EÓLICO DE SÃO MACÁRIO

LINHA ELÉCTRICA
PATRIMÓNIO ARQUEOLÓGICO, ARQUITECTÓNICO E ETNOLÓGICO

