

RELATÓRIO DE ACOMPANHAMENTO PÚBLICO

*Pós - Avaliação*

**“Projecto de Execução das Fases 2 e 3 dos Desvios das Linhas a 220 kV para a Subestação de Lagoaça (Linhas Pocinho-Aldeávila 1/2, a 220kV”**

*Agência Portuguesa do Ambiente*

**Agosto de 2009**

## EQUIPA DE TRABALHO

### Elaboração

- Rita Cardoso

### Secretariado

- Odete Cotovio

## ÍNDICE

1. INTRODUÇÃO
2. PERÍODO DE ACOMPANHAMENTO PÚBLICO
3. DOCUMENTOS PUBLICITADOS E LOCAIS DE CONSULTA
4. MODALIDADES DE PUBLICITAÇÃO
5. ANÁLISE DO ACOMPANHAMENTO PÚBLICO

### **ANEXO I – Abertura do Acompanhamento Público**

- Lista de Entidades convidadas a participar no Acompanhamento Público
- Lista de Órgãos de Comunicação Social convidados a participar na divulgação do Acompanhamento Público

### **ANEXO II – Pareceres**

## RELATÓRIO DO ACOMPANHAMENTO PÚBLICO DO PROJECTO

### “Projecto de Execução das Fases 2 e 3 dos Desvios das Linhas a 220 kV para a Subestação de Lagoaça (Linhas Pocinho-Aldeadávila 1/2, a 220 kV)”

#### 1. INTRODUÇÃO

Em cumprimento do preceituado no artigo 31.º do Decreto-Lei n.º 69/2000, de 3 de Maio, com as alterações introduzidas pelo Decreto-Lei n.º 197/2005, de 8 de Novembro, procedeu-se à abertura de um período de Acompanhamento Público, integrado na fase de pós – avaliação do projecto “Projecto de Execução das Fases 2 e 3 dos Desvios das Linhas a 220 kV para a Subestação de Lagoaça (Linhas Pocinho-Aldeadávila 1/2, a 220 kV”.

#### 2. PERÍODO DE CONSULTA

O período de Acompanhamento Público decorreu durante 13 dias úteis, de 13 de Julho a 29 de Julho de 2009.

#### 3. DOCUMENTOS PUBLICITADOS E LOCAIS DE CONSULTA

A documentação completa relativa a esta fase do processo de Avaliação de Impacte Ambiental foi disponibilizada para consulta nos seguintes locais:

- o Agência Portuguesa do Ambiente
- o Comissão de Coordenação e Desenvolvimento Regional do Norte
- o Câmara Municipal de Freixo Espada à Cinta
- o Câmara Municipal de Mogadouro

O Sumário Executivo esteve disponível para consulta na Junta de Freguesia de Lagoaça (Freixo Espada à Cinta) e Junta de Freguesia de Bruçô (Mogadouro).

#### 4. MODALIDADES DE PUBLICITAÇÃO

A publicitação da fase de pós – avaliação incluindo o Acompanhamento Público foi feita por meio de:

- Afixação de Anúncio na CCDRC, Câmaras Municipais e Juntas de Freguesia acima referidas;
- Publicação de anúncio e envio de Nota de Imprensa para o Jornal de Notícias;
- Envio de Nota de Imprensa para os Órgãos de Comunicação Social constantes do Anexo I;
- Envio de ofício circular às entidades constantes no Anexo I.

#### 5. ANÁLISE DO ACOMPANHAMENTO PÚBLICO

No período do Acompanhamento Público foram recebidos cinco pareceres com a seguinte proveniência:

- DGADR – Direcção-Geral de Agricultura e Desenvolvimento Rural

- Direcção-Geral de Energia e Geologia
- Instituto Geográfico Português
- Rede Ferroviária Nacional REFER EPE
- EP – Estradas de Portugal, S.A.

A DGADR informa que na área de intervenção do projecto não se desenvolvem estudos, projectos ou acções da área de competência daquela Direcção-Geral.

No entanto, considera que deverá ser consultada a Direcção Regional de Agricultura e Pescas do Norte dada a possibilidade de existência de acções da respectiva competência na área do projecto em análise.

A **Direcção-Geral de Energia e Geologia** emite parecer favorável ao projecto em avaliação. Informa, ainda, que do ponto de vista dos Recursos Geológicos, não vê inconveniente à implementação do projecto desde que sejam adoptadas as medidas de minimização e implementados os programas de monitorização propostos na DIA e apresentados no RECAPE.

O **Instituto Geográfico Português** refere que a informação constante no Sumário Executivo, para avaliar até que ponto a implantação das estruturas irá causar perturbações ao normal desenvolvimento das actividades do IGP, é insuficiente.

Solicita, assim, que o proponente envie ao IGP as coordenadas definitivas das estruturas a implantar, com a indicação do respectivo sistema de referência, assim como a cota máxima das mesmas.

Informa que para o estudo das referidas visibilidades, deverá também o proponente solicitar ao IGP, as estrelas dos vértices geodésicos em causa, por forma a introduzir essa informação no *layout* final do projecto em análise.

Informa, ainda, que na área do projecto existem os seguintes vértices geodésicos:

- CERRO, de 3ª ordem, da folha 11-D à escala 1:50 000;
- LAGOAÇA, de 1ª ordem, da folha 11-D à escala 1:50 000;
- LAGOAÇA-PA, de 1ª ordem, da folha 11-D à escala 1:50 000.

A **REFER** informa que o traçado em avaliação cruza a rede de caminho-de-ferro, mais precisamente a Linha do Sabor (presentemente sem exploração ferroviária).

Refere, ainda, que face à informação disponibilizada no Sumário Executivo, conclui que foi dado cumprimento às condicionantes impostas pela REFER, sendo projectada a implantação dos apoios para uma localização exterior ao espaço-canal da Linha do Sabor, pelo que nada tem a opor à execução do projecto em avaliação.

A **EP** informa que não se encontra previsto nenhum projecto rodoviário que possa interferir com a área em análise.

**RELATÓRIO DO ACOMPANHAMENTO PÚBLICO DO PROJECTO**  
**“Projecto de Execução das Fases 2 e 3 dos Desvios das Linhas a 220 kV para a Subestação de Lagoaça (Linhas Pocinho-Aldeadávila 1/2, a 220 kV)”**

*Rita Cardoso*

Agência Portuguesa do Ambiente

Agosto de 2009

## ANEXO I

- Lista de Órgãos de Comunicação Social convidados a participar na divulgação do Acompanhamento Público Lista de Entidades convidadas a participar no Acompanhamento Público
- Lista de Entidades convidadas a participar no Acompanhamento Público

NOME	MORADA	LOCALIDADE
Redacção do "Jornal de Notícias"	Rua Gonçalo Cristovão, 195-219	4049-011 PORTO
Redacção do Jornal de Notícias	Av.ª da Liberdade, 266	1200 LISBOA
Redacção da Rádio Renascença	Rua Capelo, 5	1200 LISBOA
Redacção RDP Antena 1	Av. Eng.º Duarte Pacheco, 6	1070 LISBOA
Redacção da T.S.F. Rádio Jornal	A/c Sr. José Milheiro Rua 3 da Matinha – Edifício Altojo – Piso 3 – Sala 301	1900 LISBOA
Redacção do Jornal "O Expresso"	A/c Sr. Mário de Carvalho Rua Duque de Palmela, 37-2º	1200 LISBOA
Redacção do Jornal "Público"	Rua Amílcar Cabral, Lote 1	1700 LISBOA
Redacção do Jornal "Correio da Manhã"	Av. João Crisóstomo, 72	1069-043 LISBOA
Redacção do Jornal Semanário Sol	Rua São Nicolau, 120 – 5º	1100-550 LISBOA
Redacção da Rádio Planalto	Av. Nossa Senhora do Caminho Centro C. Almada	5200-207 MOGADOURO
Redacção da Rádio RBA	Av. Agueda de Oliveira, 6 R/c Dº	5300-001 BRAGANÇA
Redacção da Agência Lusa	A/C Sr. António Neves Rua Dr. João Couto, Lote C - Apartado 4292	1507 LISBOA CODEX
Redacção da Rádio Torre de Moncorvo	Associação Cultural Torre de Moncorvo Pátio das Associações Largo da Corredoura	5160-222 TORRE DE MONCORVO
Redacção do Jornal Mensageiro de Bragança	Rua Dr. Herculano Conceição Apartado 77	5301-901 BRAGANÇA
Redacção do Jornal Nordeste	Rua Alexandre Herculano, 214 – 1º Apartado 215	5300-075 BRAGANÇA
Redacção da TVI	Rua Mário Castelhanu, 40	2749-502 BARCARENA
Redacção da SIC	Estrada da Outurela	2795 LINDA-A-VELHA
Redacção da RTP	Avenida Marechal Gomes da Costa, 37	1849-030 LISBOA

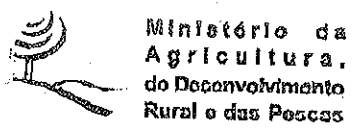


NOME	MORADA	LOCALIDADE
Frauga – Associação para o Desenvolvimento Integrado de Picote	Rua de la Peinha I Puio	5225-072 PICOTE
Câmara Municipal de Miranda do Douro	Largo D. João III	5210-190 MIRANDA DO DOURO
Câmara Municipal de Freixo Espada à Cinta	Av. Guerra Junqueiro s/n	5180-104 FREIXO DE ESPADA À CINTA
Câmara Municipal de Mogadouro	Largo do Convento de São Francisco	5200-244 MOGADOURO
Junta de Freguesia de Bruçô	Rua das Flores, s/n Bruçô	5200-090 BRUÇÔ
DGADR – Direcção Geral de Agricultura e Desenvolvimento Rural	Av. Afonso Costa, 3	1949-002 LISBOA
Direcção-Geral de Energia e Geologia	Av. 5 de Outubro, 87	1069-039 LISBOA
Instituto Geográfico Português	Rua Artilharia Um, 107	1099-052 LISBOA
Junta de Freguesia de Picote	Rua da Igreja	5225-072 PICOTE
Junta de Freguesia de Sendim	Av. Ciclo Preparatório	5225-101 SENDIM
Junta de Freguesia de Vila Chã da Braciosa	Largo Abade Morais, nº 2	5210-336 VILA CHÃ
Estradas de Portugal, EPE	Praça da Portagem	2809-013 ALMADA
REFER, EP	Direcção de Ambiente – VN Gaia Rua Silva Tapada, 379	4430-239 VILA NOVA DE GAIA
ANACOM – Autoridade Nacional de Comunicações	Av. José Malhoa, 12	1099-017 LISBOA



## ANEXO II

- Pareceres Recebidos



Ministério da  
Agricultura,  
do Desenvolvimento  
Rural e das Pescas

DGADR  
Direcção-Geral  
de Agricultura e  
Desenvolvimento Rural

### TELECÓPIA

**PARA:**AGÊNCIA PORTUGUESA DO AMBIENTE **N.º DE FAX:** 214 719 074

**DE:** Direcção-Geral de Agricultura e Desenvolvimento Rural  
**TELECÓPIA N.º:** 129/DSRRN/DPRS/09 **DATA:**21.07.2009  
**NÚMERO DE PÁGINAS (incluindo esta):** 1

**REFERÊNCIA:** Acompanhamento Público do projecto  
" PROJECTO DE EXECUÇÃO DAS FASES 2 E 3 DOS DESVIOS DAS LINHAS A 220 kV  
PARA A SUBESTAÇÃO DE LAGOAÇA (LINHAS POCINHO-ALDEADÁVILA 1/2 , A 220KV  
) – PA 308."

**MENSAGEM:**  
(message:)

Sobre o assunto referido em epígrafe, Informamos que na área de intervenção do projecto não se desenvolvem estudos, projectos ou acções da área da competência desta Direcção Geral.  
No entanto, entende-se que deverá ser consultada a Direcção Regional de Agricultura e Pescas do Norte dada a possibilidade de existência de acções da respectiva competência na área de intervenção do projecto.

Com os melhores cumprimentos.

APA - Agência Portuguesa do Ambiente			
<input type="checkbox"/> DG	<input type="checkbox"/> SDGFS	<input type="checkbox"/> SDGLP	<input type="checkbox"/> SDGIM
• SSECORIA:			
<input type="checkbox"/> DPEA	<input type="checkbox"/> DFEMR	<input type="checkbox"/> GERA	
<input type="checkbox"/> DACAR	<input type="checkbox"/> DPCA	<input type="checkbox"/> GTIC	
<input type="checkbox"/> DALA	<input type="checkbox"/> LRA	<input type="checkbox"/> GDAI	
<input type="checkbox"/> DOGR	<input type="checkbox"/> DGRHFP	<input checked="" type="checkbox"/> GAIA	
<input type="checkbox"/> OUTROS:	E-019501		

O Director Geral  
  
José R. Estêvão

22 JUL 2009

AM

*In Custódia S.º*  
*Lara B.º*  
*230709*  
*Dr. R.º Carreira*  
*230709*



Direcção-Geral de Energia e Geologia

APA 2009-08-04 10:36 E-021407/2009

APA - Agência Portuguesa do Ambiente		
DIRECÇÃO GERAL DE ENERGIA E GEOLÓGICA		
PRESIDÊNCIA		
DIRECTOR	ADJUNTO	DIRECTOR
SECRETÁRIO	SECRETÁRIO	SECRETÁRIO
SECRETÁRIO	SECRETÁRIO	SECRETÁRIO
SECRETÁRIO	SECRETÁRIO	SECRETÁRIO
SECRETÁRIO	SECRETÁRIO	SECRETÁRIO
SECRETÁRIO	SECRETÁRIO	SECRETÁRIO
SECRETÁRIO	SECRETÁRIO	SECRETÁRIO

Exmo. Senhor **31.JUL.2009 011096**  
Director Geral da Agência Portuguesa do  
Ambiente  
Rua da Musgueira, 9/9A – Zambujal Ap. 7585  
2611-865 Amadora

Sua referência:  
Of. Circular /407/09/GAIA  
PA308

Sua comunicação:

Nossa referência:  
D.S.M.P

**ASSUNTO: Solicitação de Elementos de Parecer específico**

Projecto de Execução das Fases 2 e 3 dos Desvios das Linhas a 220 kV para a  
Subestação de Lagoaça (Linhas Pocinho-Adeadávila 1/2, a 220 kV)

Em resposta ao V. ofício ref. Of. Circular/407/09/GAIA junto se envia o parecer desta Direcção  
Geral, sobre o Projecto supracitado, em fase de Projecto de Execução.

Na sequência da análise feita por esta Direcção Geral ao RECAPE do Projecto de Execução  
dos Desvios das linhas a 220 kV para a Subestação de Lagoaça, verificou-se não ser  
expectável que sejam gerados impactes negativos significativos, pelo que esta Direcção Geral  
emite parecer favorável ao projecto. Informa-se ainda V. Ex<sup>a</sup> que esta Direcção Geral, do ponto  
de vista dos Recursos Geológicos, não vê inconveniente à implementação do projecto desde  
que sejam adoptadas as medidas de minimização e implementados os programas de  
monitorização propostos na DIA e apresentados no RECAPE que visam minimizar e monitorizar  
os potenciais impactes ambientais.

Com os melhores cumprimentos.

*pel'* O Subdirector - Geral

KCB

10/8/2009

Carlos A. A. Caxaria

Anexo: O citado

JPL/LM

*Luis Morais*  
Luis Morais  
Chefe de Divisão



**Direcção Geral  
de Geologia e Energia**

**PROJECTO DE EXECUÇÃO DAS FASES 2 E 3  
DOS DESVIOS DAS LINHAS A 220KV  
PARA A SUBESTAÇÃO DE LAGOAÇA  
(LINHAS POCINHO-ALDEADÁVILA 1/2, A 220KV)**

**PROJECTO DE EXECUÇÃO**

**Julho de 2009**

---

## **ÍNDICE**

<b>1. INTRODUÇÃO</b>	<b>3</b>
<b>2. DADOS DO PROJECTO</b>	<b>3</b>
<b>3. CONCLUSÃO</b>	<b>4</b>

## **ANEXOS**

Desenho n.º 261/DAT/2009 de 27/07/2009

## 1. INTRODUÇÃO

Dando cumprimento à actual legislação sobre o procedimento de Avaliação de Impacte Ambiental (AIA), Decreto-Lei n.º 69/2000, de 3 de Maio, com a redacção dada pelo Decreto-Lei n.º 197/2005, de 8 de Novembro, a Agência Portuguesa do Ambiente (APA), na qualidade de autoridade de Avaliação de Impactes Ambientais, no âmbito do processo de Acompanhamento Público e através do ofício ref. Of.Circular/407/09/GAIA PA 308 de 10/07/2009, solicitou a esta Direcção Geral a emissão de parecer sobre o Projecto de Execução das Fases 2 e 3 dos Desvios das Linhas a 220 kV para a Subestação de Lagoaça (Linhas Pocinho-Aldeadávila 1/2, a 220 kV), cujo proponente é a empresa REN – Rede Eléctrica Nacional, S.A.

Através do link disponibilizado no sítio da APA, foi possível descarregar o Sumário Executivo elaborado no período compreendido entre Março de 2008 e Junho de 2008.

Foi solicitado à Divisão de Apoio Transversal (pedido de elementos n.º 167/JPL/2009) a verificação de sobreposições com áreas afectas a recursos geológicos e a elaboração de uma planta com recursos geológicos / sector energético na área afectada à pedreira. Em resposta, foi enviado por aquele serviço, em 27/07/2009, o Desenho n.º 261/DAT/2009 à escala 1:25 000 (em anexo).

**Proponente:** REN – Rede Eléctrica Nacional, S.A, S.A.

**Licenciador:** Direcção Geral de Energia e Geologia

**Autoridade de AIA:** Agência Portuguesa do Ambiente

**Entidade responsável pelo EIA:** Atkins (Portugal) Lda. – Projectistas e Consultores Internacionais, S.A.

## 2. DADOS DO PROJECTO

### Objectivos e Justificação

O objectivo principal do RECAPE é verificar a conformidade ambiental do Projecto de Execução dos Desvios das linhas a 220 kV para a Subestação de Lagoaça com os critérios estabelecidos na DIA e no Parecer da Comissão de Avaliação da fase de Estudo Prévio, emitidos respectivamente em Dezembro de 2007 e Janeiro de 2008.

Este projecto está, a par de outros, englobado no projecto de modificação da Rede Nacional de Transporte (RNT) na região do Douro Internacional. Este projecto prevê ainda a construção de uma nova subestação (em Lagoaça) e de 4 outras novas linhas eléctricas, assim como o desvio de outras linhas existentes a 220 kV e a 400 kV, todas elas a ligar à futura subestação de Lagoaça.

### Localização

O projecto em análise localiza-se na zona de transição entre o Alto Trás-os-Montes e o Douro, no concelho de Freixo de Espada à Cinta (freguesia de Lagoaça), sendo que o vão Internacional do projecto atravessa o concelho de Mogadouro (freguesia de Bruçó) em alguns metros. Os Desvios de linhas implantam-se no interior do Parque Natural do Douro Internacional (PNDI).

### Caracterização do Projecto

Os desvios de linhas eléctricas previstos no projecto apresentam, assim, uma extensão total de 6409 m, sendo que, no entanto, apenas 5714 m serão construídos no âmbito das fases 2 e 3. As fases 2 e 3 dos desvios de linhas que darão lugar à Linha Pocinho – Aldeadávila 1, a 220 kV, apresentam uma extensão total de 5047 m, prevendo-se a ocupação permanente de 634 m<sup>2</sup> pelos seus 11 apoios. Finalmente, os desvios relativos à constituição da Linha Pocinho – Aldeadávila 2, a 220 kV, apresentam uma extensão total de 4769 m, prevendo-se a ocupação permanente de 627 m<sup>2</sup> pelos seus 10 apoios.

Efectivamente, o projecto prevê a construção de 14 novos apoios, mas também irá incluir 5 apoios actualmente em construção e um apoio em fase de licenciamento (no âmbito do projecto da linha Armamar-Lagoaça, a 400 kV).

O prazo previsto para a execução da obra decorra em aproximadamente 12 meses, começando em Outubro de 2009 e a entrada em serviço das linhas desviadas em Dezembro de 2009. A desmontagem dos apoios existentes está prevista para o mesmo período previsto para a execução da obra – fase de construção do projecto.

Relativamente aos Instrumentos de Gestão Territorial verifica-se, de acordo com o Sumário Executivo, que o projecto em apreço atravessa a Zona de Protecção Especial do Douro Internacional e Vale do Rio Águeda (PTZPE0038), criada pelo Decreto-Lei nº 384-B/99, de 23 de Setembro. Trata-se de uma área classificada Rede Natura 2000, nos termos do Decreto-Lei nº 140/99, de 24 de Abril, com a redacção dada pelo Decreto-Lei nº 49/2005, de 24 de Fevereiro, diploma que revê a transposição para a ordem jurídica interna da Directiva n.º 79/409/CEE, do Conselho, de 2 de Abril (relativa à conservação das aves selvagens), e da Directiva n.º 92/43/CEE, do Conselho, de 21 de Maio (relativa à preservação dos habitats naturais e da fauna e da flora selvagens).

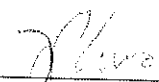
Para além desta situação, verifica-se que na zona Sudeste do projecto o atravessamento de outra área classificada Rede Natura 2000, nomeadamente o Sítio de Interesse Comunitário do Douro Internacional (PTCON0022), criado pela Resolução do Conselho de Ministros nº 142/97, de 28 de Agosto.

Não se verificaram sobreposições com quaisquer áreas do sector energético. A área de implementação do projecto em análise encontra-se parcialmente (pequena área) sobreposta a uma área com pedido de prospecção e pesquisa (Contrato MNPPP0154) pertencente à empresa Quartzolita – Minas, Geotecnia e Construções, S.A. (vide desenho anexo n.º 261/DAT/2009) pelo que é entendimento desta Direcção Geral acautelar a eventualidade da existência de recursos no local, designadamente, devem ser integralmente salvaguardadas as condições de segurança actualmente existentes, nomeadamente, no que se refere ao cumprimento das disposições referentes às servidões administrativas, distâncias mínimas de segurança e restrições de utilidade pública vigentes, as quais se regem pelo disposto na legislação aplicável.

### 3. CONCLUSÃO

Na sequência da análise feita por esta Direcção Geral ao RECAPE do Projecto de Execução dos Desvios das linhas a 220 kV para a Subestação de Lagoaça, verificou-se não ser expectável que sejam gerados impactes negativos significativos, pelo que esta Direcção Geral emite parecer favorável ao projecto. Informa-se ainda V. Ex<sup>a</sup> que esta Direcção Geral, do ponto de vista dos Recursos Geológicos, não vê inconveniente à implementação do projecto desde que sejam adoptadas as medidas de minimização e implementados os programas de monitorização propostos na DIA e apresentados no RECAPE que visam minimizar e monitorizar os potenciais impactes ambientais.

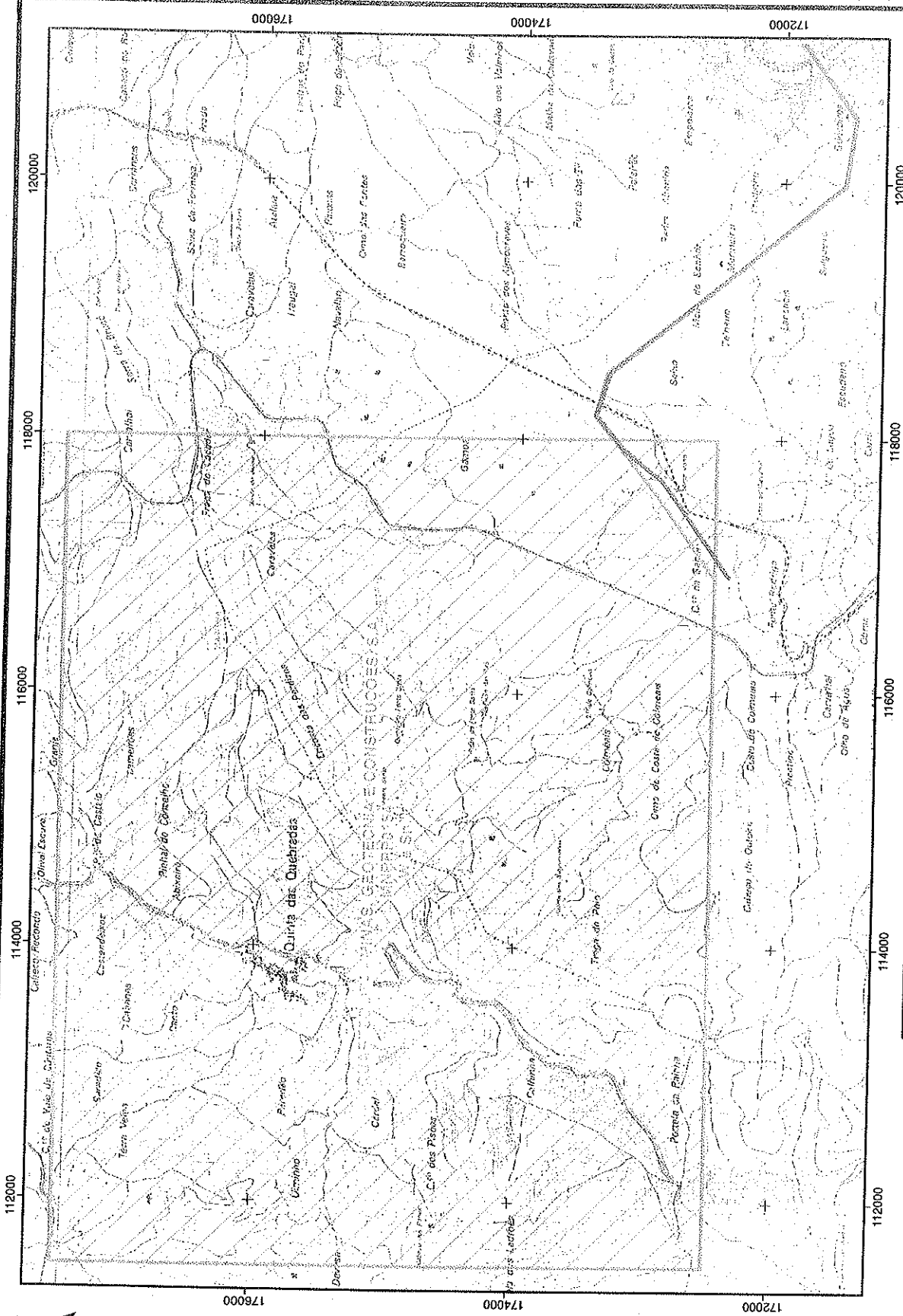
**O técnico,**



Eng.º João Pedro Lima



Limites Administrativos do IGP - CAOP 2008.  
 Base cartográfica do IgeoE à escala 1:25000  
 Sistema de Projeção Hayford-Gauss, Datum 73 (Melpo)



**Legenda**

- Linha Pocinho - Aldeadávila 1, a 220 KV (LPN.AAV 1)
- Linha Pocinho - Aldeadávila 2, a 220 KV (LPN.AAV 2)
- Pedido de prospeção e pesquisa



**Direção Geral  
 de Energia e Geologia**  
 Divisão de Apoio Transversal

**Assunto:**

Avaliação de Impacte Ambiental do Estudo Prévio do "Projecto de Execução das Fases 2 e 3 dos Desvios das Linhas a 220 KV para a Subestação de Lagoaça (Linhas Pocinho - Aldeadávila 1/2, a 220 KV) - PA308"

Escala 1:45.000

Desenho nº 261/DAT/2009

Data: 27-07-2009

Executado por:  
 Susana Nogueira



MINISTÉRIO DO AMBIENTE, DO ORDENAMENTO DO TERRITÓRIO E DO  
DESENVOLVIMENTO REGIONAL

INSTITUTO GEOGRÁFICO PORTUGUÊS

2019862/09

IP - Agência Portuguesa do Ambiente		
<input type="checkbox"/> DEOPS	<input type="checkbox"/> DSDLP	<input type="checkbox"/> DSGM
AGÊNCIAS REGIONAIS		
<input type="checkbox"/> A	<input type="checkbox"/> B	<input type="checkbox"/> C
<input type="checkbox"/> D	<input type="checkbox"/> E	<input type="checkbox"/> F
<input type="checkbox"/> G	<input type="checkbox"/> H	<input type="checkbox"/> I
<input type="checkbox"/> J	<input type="checkbox"/> K	<input type="checkbox"/> L
<input type="checkbox"/> M	<input type="checkbox"/> N	<input type="checkbox"/> O
<input type="checkbox"/> P	<input type="checkbox"/> Q	<input type="checkbox"/> R
<input type="checkbox"/> S	<input type="checkbox"/> T	<input type="checkbox"/> U
<input type="checkbox"/> V	<input type="checkbox"/> W	<input type="checkbox"/> X
<input type="checkbox"/> Y	<input type="checkbox"/> Z	<input type="checkbox"/> AA
RESERVADO		

Agência Portuguesa do Ambiente

Rua da Murgueira, 9/9A – Zambujal  
Apartado 7585

2611-865 Amadora

Data: 2009.07.24 N. Ref.<sup>a</sup> 119/DSGC/DGeod/2009 V. Ref.<sup>a</sup> S-006559/2009 de 2009.07.10  
Of.Circ.407/09/GAIA – PA308

**Assunto: Acompanhamento Público do Projecto - "Projecto de Execução das Fases 2 e 3 dos Desvios das Linhas a 220 kV para a Subestação de Lagoaça (Linhas Pocinho-Aldeadávila 1/2 a 220 kV) - PA308"**

Exmos. Senhores,

Informa-se que todos os vértices geodésicos pertencentes à Rede Geodésica Nacional (RGN), são da responsabilidade do Instituto Geográfico Português. A RGN, constitui o referencial oficial para os trabalhos de geo-referenciação, realizados em território nacional (geodésia, cartografia, cadastro predial, topografia, implantação de obras públicas e particulares, etc). Além das finalidades referidas, a RGN serve um conjunto de outras finalidades de natureza técnica e científica, tais como, estudos de geodinâmica, estudos de impacto ambiental, controlo da orla costeira, ordenamento agrícola e florestal, hidrografia, etc.

Segundo o Decreto Lei n.º 143/82 de 26 de Abril, serve o presente para informar que todas as infra-estruturas a implantar terão de estar a mais de 15 metros dos vértices geodésicos em causa e não poderão obstruir as visibilidades das direcções constantes das respectivas minutas de triangulação.

Após análise da informação que consta do documento – ficheiro "Vol1-SumarioExecutivo.pdf", do RECAPE308 - Fases 2 e 3 dos Desvios de Linhas a 220 kV para a Subestação de Lagoaça – consultado na página web, verificou-se que esta é insuficiente para avaliar até que ponto a implantação destas estruturas irá causar perturbações ao normal desenvolvimento das actividades do Instituto Geográfico Português (IGP). Solicita-se ao promotor deste projecto, que envie ao IGP as coordenadas definitivas das estruturas a implantar, com indicação do respectivo sistema de referência, assim como a cota máxima das mesmas.

Eng.  
Prof. Cande  
C. Eus. Cande  
3/5/09

Direcção de Ambiente-VN Gaia  
Rua Silva Tapada, 379  
4430-239 VILA NOVA DE GAIA



E-019 E30/09

APA - Agência Portuguesa do Ambiente		
<input checked="" type="checkbox"/> DG	<input type="checkbox"/> SDGFS	<input type="checkbox"/> SDGLP
<input type="checkbox"/> SDGIM		
ASSESSORIA:		
<input type="checkbox"/> DPEA	<input type="checkbox"/> DFEMR	<input type="checkbox"/> GERA
<input type="checkbox"/> DACAR	<input type="checkbox"/> OPCA	<input type="checkbox"/> GTIC
<input type="checkbox"/> DALA	<input type="checkbox"/> LRA	<input type="checkbox"/> GDAI
<input type="checkbox"/> OGR	<input type="checkbox"/> DGRHFP	<input checked="" type="checkbox"/> GAIA
<input type="checkbox"/> OUTROS:		

Exmo. Sr. Director Geral da  
Agência Portuguesa do Ambiente  
Sr. Prof. António Gonçalves Henriques  
Rua da Murgueira, 9-9A Zambujal  
2611-865 Amadora

**Sua referência:**  
Of.Circ.407/09/GAIA

**Sua comunicação de:**  
10.07.2009

**Nossa referência:**  
799182/AM

**Data:**  
17.07.2009

**Assunto:** Acompanhamento Público do projecto "Projecto de Execução das Fases 2 e 3 dos Desvios das Linhas a 220 kV para a Subestação de lagoaça (Linhas Pocinho-Aldeadávila 1/2, a 220 kV) – PA308" – fase de pós-avaliação. Parecer da REFER.

Exmo. Sr.,

No âmbito do Acompanhamento Público – adstrito à fase de Pós-Avaliação do projecto referido em epígrafe – analisou-se a informação disponível, designadamente o Sumário executivo constante no Vosso endereço electrónico, de modo a avaliar se as condicionantes, identificadas pela REFER na fase de Estudo Prévio (EP), foram tidas em consideração no desenvolvimento do Projecto de Execução (PE).

Sublinhe-se que o traçado em estudo cruza a rede de caminho-de-ferro, mais precisamente a Linha do Sabor (presentemente, sem exploração ferroviária), sendo que a REFER já foi consultada na fase de EP, tendo daí resultado a correspondente resposta – através do ofício com a Ref. nº 415485/AM, de 25/09/2007.

Em face da informação (particularmente cartográfica) disponibilizada no Sumário Executivo em questão, conclui-se que foi dado cumprimento às condicionantes impostas no ofício supra, sendo projectada a implantação dos apoios para uma localização exterior ao espaço-canal da Linha do Sabor, motivo pelo qual a REFER nada tem a opor à execução do projecto em apreço.

Com os melhores cumprimentos,

P' João Morais Sarmiento

Director de Ambiente

*Carminha Maria Pereira Gomes*

*A F. 105  
R. J. 105  
C. 105  
17/07/09*

REDE FERROVIÁRIA NACIONAL REFER EPE  
Estação de Santa Apolónia  
Largo dos Caminhos-de-Ferro  
1100-105 LISBOA  
Telef: 211 022 000 Fax: 211 022 439  
Sede: Estação de Santa Apolónia LISBOA - Contribuinte e regista na CRCL 503935913



APA - Agência Portuguesa do Ambiente			
<input type="checkbox"/> DDC	<input type="checkbox"/> SDGFS	<input type="checkbox"/> SDGLP	<input type="checkbox"/> SDGIM
SESSÃO			
<input type="checkbox"/> DPCA	<input type="checkbox"/> DPEMR	<input type="checkbox"/> DGERA	
<input type="checkbox"/> DACAR	<input type="checkbox"/> DPCA	<input type="checkbox"/> DGTIC	
<input type="checkbox"/> DALA	<input type="checkbox"/> LINA	<input type="checkbox"/> GDAL	
<input type="checkbox"/> DGGH	<input type="checkbox"/> DGRHP	<input type="checkbox"/> GAIA	
<input type="checkbox"/> OUTROS	E-019823		

FAX

*DV 14/07/2009*

DE / FROM: Gabinete de Ambiente

*27 JUL 2009*

Endereço: Praça da Portagem - 2809-013 Almada

N / ref.: 1730/2009/GAMB PROC.:

DATA/DATE: 24/07/2009 SAÍDA:

**88035**

PARA / TO: APA - Agência Portuguesa do Ambiente

Eng.º António Gonçalves Henriques

Director-Geral da Agência Portuguesa do Ambiente

CC:

FAX Nº: 214 719 074

Nº DE PAGs. (incluindo esta): 1

S / ref.: Ofic.Circ.407/09/GAIA - PA308

DATA / DATE: 2009-07-10

Assunto: Acompanhamento Público do projecto

"Projecto de Execução das Fases 2 e 3 dos Desvios das Linhas a 220kV para a Subestação de Lagoaça (Linhas Pocinho-Aldeadávila 1/2, a 220kV) - PA308"

Relativamente ao assunto em epigrafe e analisando as interferências rodoviárias do projecto, vimos por este meio informar que, não se encontra previsto nenhum projecto rodoviário que possa interferir com a área em estudo.

Com os melhores cumprimentos,

A Directora do Gabinete de Ambiente

*Ana Cristina Martins*  
Ana Cristina Martins

*A Eng.º António  
Gonçalves Henriques  
CR  
28/7/09*

RB/GAMB

EP - Estradas de Portugal, S.A.  
Capital Social: 200.000.000 Euros  
NIF: 504598666

Sede: Praça da Portagem 2809-013 ALMADA- PORTUGAL  
Telefone: +351-21 287 90 00 / Fax: +351-21 285 19 07  
e-mail: ep@estradasdeportugal.pt • www.estradasdeportugal.pt