



| | | |
|--|---|---|
| DONO DE OBRA: VILAMOURA LUSOTUR, SA | REQUERENTE VILAMOURA LUSOTUR, SA E PROJECTO: LAGOS DA CIDADE LACUSTRE DA 2ª FASE DO PLANO DE URBANIZAÇÃO DE VILAMOURA | PÁGINA: 1/13 |
| GESTÃO DO PROJECTO:  | TÍTULO: RELATÓRIO DE CONFORMIDADE AMBIENTAL DO PROJETO DE EXECUÇÃO (RECAPE) | CONSULTOR AMBIENTAL:  |

ÍNDICE GERAL DETALHADO

SECÇÃO 1 – RESUMO NÃO TÉCNICO

SECÇÃO 2 – RELATÓRIO BASE DO RECAPE

SECÇÃO 3 – RELATÓRIO TÉCNICO DO RECAPE

SECÇÃO 4 – ANEXOS DO RECAPE

VOLUME I – DECLARAÇÃO DE IMPACTE AMBIENTAL

VOLUME II – CRONOGRAMA DE OBRA

- Memória Descritiva

VOLUME III – PARQUE AMBIENTAL DE VILAMOURA / MASTER PLAN

VOLUME IV – PROJETO MEDIDAS COMPENSATÓRIAS DO HABITAT CANIÇAL E RESPETIVO PARECER DO ICNF

VOLUME V – PLANO DE PROTEÇÃO DE ESPÉCIES AQUÁTICAS PROTEGIDAS E RESPETIVO PARECER DO ICNF

VOLUME VI – ESTUDO DOS QUIRÓPTEROS

VOLUME VII – LEVANTAMENTO DOS VESTÍGIOS ARQUEOLÓGICOS EXISTENTES NA “ÁREA DE RESERVA ARQUEOLÓGICA” (ARA)

VOLUME VIII – PROJETO DE CONSERVAÇÃO E RESTAURO DAS ESTRUTURAS ARQUEOLÓGICAS EXISTENTES NA ARA E RESPETIVO PARECER DA DGPC

VOLUME IX – PROJETO DE INTEGRAÇÃO PAISAGÍSTICA DA ARA E ZONAS ENVOLVENTES E RESPETIVO PARECER DA DGPC

VOLUME X – PROSPEÇÕES ARQUEOLÓGICAS NAS ÁREAS DESTINADAS A ESTALEIROS E CAMINHOS DE ACESSO E RESPETIVO PARECER DA IGESPAR



VOLUME XI – PROJETO DE INTEGRAÇÃO PAISAGÍSTICA DO DIQUE

VOLUME XII – PROJETO DE INTEGRAÇÃO PAISAGÍSTICA DO VALE TISNADO

VOLUME XIII – CARACTERIZAÇÃO DOS EMPREENDIMENTOS TURÍSTICOS EXISTENTES OU PREVISTOS NA ENVOLVENTE DOS LAGOS

VOLUME XIV – ESTUDO DE ACEITAÇÃO SOCIAL

VOLUME XV – PARECER DA ÁGUAS DO ALGARVE

| | | |
|--|--|---|
| DONO DE OBRA: VILAMOURA LUSOTUR, SA | REQUERENTE E PROJECTO: VILAMOURA LUSOTUR, SA LAGOS DA CIDADE LACUSTRE DA 2ª FASE DO PLANO DE URBANIZAÇÃO DE VILAMOURA | PÁGINA: 2/13 |
| GESTÃO DO PROJECTO:  | TÍTULO: RELATÓRIO DE CONFORMIDADE AMBIENTAL DO PROJETO DE EXECUÇÃO (RECAPE) | CONSULTOR AMBIENTAL:  nemus empowering sustainability |

VOLUME XVI – PROJETO DE ENQUADRAMENTO PAISAGÍSTICO GERAL DO EMPREENDIMENTO

VOLUME XVII – ESTUDO DE ROTURA DO DESCARREGADOR EM LABIRINTO

- Memória Descritiva

SECÇÃO 5 – ELEMENTOS DO PROJETO



VOLUME I – APRESENTAÇÃO GERAL

- Memória Descritiva
- Desenhos:
 - 31-16_IPP8_1-GR-PB_D_001-R00 Esboço Corográfico e Fotoplano
 - 31-16_IPP8_1-GR-PB_D_002-R00 Planta de Enquadramento Geral
 - 31-16_IPP8_1-GR-PB_D_003-R00 Planta de Apresentação Geral do Projeto

VOLUME II – LAGOS E CANAIS

TOMO 1 – TERRAPLENAGEM DOS LAGOS E DIQUE

- Memória Descritiva
- Desenhos:
 - 31-16_IPP8_1-MT-PB_D_001-R00 Planta geológica e de modelação. Decapagem
 - 31-16_IPP8_1-MT-PB_D_002-R00 Planta geológica e de modelação. Escavações e Aterros
 - 31-16_IPP8_1-MT-PB_D_003-R00 Cortes geológicos e de modelação dos lagos (Folha 1)
 - 31-16_IPP8_1-MT-PB_D_004-R00 Cortes geológicos e de modelação dos lagos (Folha 2)
 - 31-16_IPP8_1-MT-PB_D_005-R00 Cortes geológicos e de modelação dos lagos (Folha 3)
 - 31-16_IPP8_1-MT-PB_D_006-R00 Cortes geológicos e de modelação dos lagos (Folha 4)
 - 31-16_IPP8_1-MT-PB_D_007-R00 Cortes geológicos e de modelação dos lagos (Folha 5)

| | | |
|--|--|---|
| DONO DE OBRA: VILAMOURA LUSOTUR, SA | REQUERENTE E PROJECTO: VILAMOURA LUSOTUR, SA LAGOS DA CIDADE LACUSTRE DA 2ª FASE DO PLANO DE URBANIZAÇÃO DE VILAMOURA | PÁGINA: 3/13 |
| GESTÃO DO PROJECTO:  | TÍTULO: RELATÓRIO DE CONFORMIDADE AMBIENTAL DO PROJETO DE EXECUÇÃO (RECAPE) | CONSULTOR AMBIENTAL:  |

- 31-16_IPP8_1-MT-PB_D_008-R00 Perfil longitudinal e cortes geológicos e de modelação do dique (Folha 1)
- 31-16_IPP8_1-MT-PB_D_009-R00 Perfil longitudinal e cortes geológicos e de modelação do dique (Folha 2)

TOMO 2 – IMPERMEABILIZAÇÃO DOS LAGOS



- Memória Descritiva
- Desenhos:

- 31-16_IPP8_1-MT-PB-D_001-R00 Planta geológica e de modelação. Decapagem
- 31-16_IPP8_1-MT-PB-D_002-R00 Planta geológica e de modelação. Escavações e Aterros
- 31-16_IPP8_1-MT-PB-D_003-R00 Cortes geológicos e de modelação dos lagos (Folha 1)
- 31-16_IPP8_1-MT-PB-D_004-R00 Cortes geológicos e de modelação dos lagos (Folha 2)
- 31-16_IPP8_1-MT-PB-D_005-R00 Cortes geológicos e de modelação dos lagos (Folha 3)
- 31-16_IPP8_1-MT-PB-D_006-R00 Cortes geológicos e de modelação dos lagos (Folha 4)
- 31-16_IPP8_1-MT-PB-D_007-R00 Cortes geológicos e de modelação dos lagos (Folha 5)
- 31-16_IPP8_1-MT-PB-D_100-R00 Planta geológica e de modelação
- 31-16_IPP8_1-MT-PB-D_101-R00 Cortes tipo de margens verticais em muro em betão armado
- 31-16_IPP8_1-MT-PB-D_102-R00 Cortes tipo de margens revestidas com enrocamento e do fundo dos lagos

TOMO 3 – MARGENS DOS LAGOS

- Memória Descritiva
- Desenhos:

- 31-16_IPP8_1-CT-PB_D_001-R00 Planta de enquadramento e fotoplano
- 31-16_IPP8_1-CT-PB_D_002-R00 Tipologia das Margens dos Lagos - Planta

| | | |
|--|--|---|
| DONO DE OBRA: VILAMOURA LUSOTUR, SA | REQUERENTE E PROJECTO: VILAMOURA LUSOTUR, SA LAGOS DA CIDADE LACUSTRE DA 2ª FASE DO PLANO DE URBANIZAÇÃO DE VILAMOURA | PÁGINA: 4/13 |
| GESTÃO DO PROJECTO:  | TÍTULO: RELATÓRIO DE CONFORMIDADE AMBIENTAL DO PROJETO DE EXECUÇÃO (RECAPE) | CONSULTOR AMBIENTAL:  nemus empowering sustainability |



Geral

| | |
|------------------------------|---|
| 31-16_IPP8_1-CT-PB_D_003-R00 | Perfis Tipo da Contenção das Margens |
| 31-16_IPP8_1-CT-PB_D_004-R00 | Tipologia das Margens dos Lagos - Planta do Lago Central |
| 31-16_IPP8_1-CT-PB_D_005-R00 | Tipologia das Margens dos Lagos - Planta do Lago 1 |
| 31-16_IPP8_1-CT-PB_D_006-R00 | Tipologia das Margens dos Lagos - Planta do Lago 2 |
| 31-16_IPP8_1-CT-PB_D_007-R00 | Tipologia das Margens dos Lagos - Planta do Lago 3 |
| 31-16_IPP8_1-CT-PB_D_008-R00 | Tipologia das Margens dos Lagos - Planta dos Canais 1 e 2 |



TOMO 4 – SISTEMA DE MANUTENÇÃO DA QUALIDADE DA ÁGUA DOS LAGOS

- Memória Descritiva
- Desenhos:

| | |
|------------------------------|--|
| 31-16_IPP8_1-QA-PB_D_001-R00 | Planta de Localização. |
| 31-16_IPP8_1-QA-PB_D_002-R00 | Sistema de Circulação da Água dos Lagos. Planta (Folha 1). |
| 31-16_IPP8_1-QA-PB_D_003-R00 | Sistema de Circulação da Água dos Lagos. Planta (Folha 2). |
| 31-16_IPP8_1-QA-PB_D_004-R00 | Sistema de Circulação da Água dos Lagos. Planta (Folha 3). |
| 31-16_IPP8_1-QA-PB_D_005-R00 | Sistema de Circulação da Água dos Lagos. Planta (Folha 4). |
| 31-16_IPP8_1-QA-PB_D_006-R00 | Sistema de Circulação da Água dos Lagos. Planta e Perfil Longitudinal (Folha 1). |
| 31-16_IPP8_1-QA-PB_D_007-R00 | Sistema de Circulação da Água dos Lagos. Planta e Perfil Longitudinal (Folha 2). |
| 31-16_IPP8_1-QA-PB_D_008-R00 | Sistema de Circulação da Água dos Lagos. Planta e Perfil Longitudinal (Folha 3). |
| 31-16_IPP8_1-QA-PB_D_009-R00 | Sistema de Circulação da Água dos Lagos. Planta e Perfil Longitudinal (Folha 4). |
| 31-16_IPP8_1-QA-PB_D_010-R00 | Sistema de Circulação da Água dos Lagos. Planta e Perfil Longitudinal (Folha 5). |
| 31-16_IPP8_1-QA-PB_D_011-R00 | Sistema de Circulação da Água dos Lagos. |

| | | |
|--|--|---|
| DONO DE OBRA: VILAMOURA LUSOTUR, SA | REQUERENTE E PROJECTO: VILAMOURA LUSOTUR, SA LAGOS DA CIDADE LACUSTRE DA 2ª FASE DO PLANO DE URBANIZAÇÃO DE VILAMOURA | PÁGINA: 5/13 |
| GESTÃO DO PROJECTO:  | TÍTULO: RELATÓRIO DE CONFORMIDADE AMBIENTAL DO PROJETO DE EXECUÇÃO (RECAPE) | CONSULTOR AMBIENTAL:  nemus empowering sustainability |

| | |
|------------------------------|--|
| | Planta e Perfil Longitudinal (Folha 6) |
| 31-16_IPP8_1-QA-PB_D_012-R00 | Sistema de Circulação da Água dos Lagos. Planta e Perfil Longitudinal (Folha 7) |
| 31-16_IPP8_1-QA-PB_D_013-R00 | Sistema de Circulação da Água dos Lagos. Planta e Perfil Longitudinal (Folha 8) |
| 31-16_IPP8_1-QA-PB_D_014-R00 | Ligação da conduta elevatória do Lago A ao circuito de derivação do Vale Tisnado. Planta de Implantação e Corte. |
| 31-16_IPP8_1-QA-PB_D_015-R00 | Caixas de Entrada de Água Salgada nos Lagos (Folha 1) |
| 31-16_IPP8_1-QA-PB_D_016-R00 | Caixas de Entrada de Água Salgada nos Lagos (Folha 2) |
| 31-16_IPP8_1-QA-PB_D_017-R00 | Caixas de Entrada de Água Salgada nos Lagos (Folha 3) |
| 31-16_IPP8_1-QA-PB_D_018-R00 | Caixas de Entrada de Água Salgada nos Lagos (Folha 4) |
| 31-16_IPP8_1-QA-PB_D_019-R00 | Tomada de Água da Estação Elevatória da Marina (Folha 1) |
| 31-16_IPP8_1-QA-PB_D_020-R00 | Tomada de Água da Estação Elevatória da Marina (Folha 2) |
| 31-16_IPP8_1-QA-PB_D_021-R00 | Estação Elevatória de Água Salgada da Marina. Planta de Implantação. |
| 31-16_IPP8_1-QA-PB_D_022-R00 | Estação Elevatória de Água Salgada da Marina. Planta da Cobertura. |
| 31-16_IPP8_1-QA-PB_D_023-R00 | Estação Elevatória de Água Salgada da Marina. Planta de Fundações. |
| 31-16_IPP8_1-QA-PB_D_024-R00 | Estação Elevatória de Água Salgada da Marina. Corte B-B e Corte C-C. |
| 31-16_IPP8_1-QA-PB_D_025-R00 | Estação Elevatória de Água Salgada da Marina. Corte A-A. |
| 31-16_IPP8_1-QA-PB_D_026-R00 | Estação Elevatória de Água Salgada da Marina. Corte D-D. |
| 31-16_IPP8_1-QA-PB_D_027-R00 | Estação Elevatória de Água Salgada da Marina. Corte E-E. |
| 31-16_IPP8_1-QA-PB_D_028-R00 | Estação Elevatória de Água Salgada da Marina. Corte F-F. |
| 31-16_IPP8_1-QA-PB_D_029-R00 | Estação Elevatória de Água Salgada da Marina. Corte G-G. |
| 31-16_IPP8_1-QA-PB_D_030-R00 | Estação Elevatória de Água Salgada da Marina. Corte H-H. |
| 31-16_IPP8_1-QA-PB_D_031-R00 | Estação Elevatória de Água Salgada da Marina. Corte I-I. |

| | | |
|--|--|---|
| DONO DE OBRA: VILAMOURA LUSOTUR, SA | REQUERENTE E PROJECTO: VILAMOURA LUSOTUR, SA LAGOS DA CIDADE LACUSTRE DA 2ª FASE DO PLANO DE URBANIZAÇÃO DE VILAMOURA | PÁGINA: 6/13 |
| GESTÃO DO PROJECTO:  | TÍTULO: RELATÓRIO DE CONFORMIDADE AMBIENTAL DO PROJETO DE EXECUÇÃO (RECAPE) | CONSULTOR AMBIENTAL:  nemus empowering sustainability |

| | |
|------------------------------|---|
| 31-16_IPP8_1-QA-PB_D_032-R00 | Estação Elevatória de Água Salgada da Marina. Alçado principal e alçado lateral direito. |
| 31-16_IPP8_1-QA-PB_D_033-R00 | Estação Elevatória de Água Salgada da Marina. Alçado posterior e alçado lateral esquerdo. |
| 31-16_IPP8_1-QA-PB_D_034-R00 | Estação Elevatória do Lago A. Planta de Implantação. |
| 31-16_IPP8_1-QA-PB_D_035-R00 | Estação Elevatória do Lago A. Planta, Cortes, Pormenores e Equipamentos (Folha 1). |
| 31-16_IPP8_1-QA-PB_D_036-R00 | Estação Elevatória do Lago A. Planta, Cortes, Pormenores e Equipamentos (Folha 2). |
| 31-16_IPP8_1-QA-PB_D_037-R00 | Valas Tipo. |



TOMO 5 – OBRAS DE DEFESA CONTRA CHEIAS: ESTUDO HIDROLÓGICO

- Memória descritiva

TOMO 6 – OBRAS DE DEFESA CONTRA CHEIAS: OBRAS HIDRÁULICAS



- Memória Descritiva
- Desenhos:

| | |
|------------------------------|---|
| 31-16_IPP8_1-OH-PB_D_001-R00 | Esboço Corográfico e Fotoplano |
| 31-16_IPP8_1-OH-PB_D_002-R00 | Circuito de desvio do Vale do Tisnado. Planta e perfil longitudinal (1/4) |
| 31-16_IPP8_1-OH-PB_D_003-R00 | Circuito de desvio do Vale do Tisnado. Planta e perfil longitudinal (2/4) |
| 31-16_IPP8_1-OH-PB_D_004-R00 | Circuito de desvio do Vale do Tisnado. Planta e perfil longitudinal (3/4) |
| 31-16_IPP8_1-OH-PB_D_005-R00 | Circuito de desvio do Vale do Tisnado. Planta e perfil longitudinal (4/4) |
| 31-16_IPP8_1-OH-PB_D_006-R00 | Circuito de desvio do Vale do Tisnado. Secções transversais (1/3) |
| 31-16_IPP8_1-OH-PB_D_007-R00 | Circuito de desvio do Vale do Tisnado. Secções transversais (2/3) |
| 31-16_IPP8_1-OH-PB_D_008-R00 | Circuito de desvio do Vale do Tisnado. Secções transversais (3/3) |
| 31-16_IPP8_1-OH-PB_D_009-R00 | Circuito de desvio do Vale do Tisnado. |

| | | |
|--|--|---|
| DONO DE OBRA: VILAMOURA LUSOTUR, SA | REQUERENTE E PROJECTO: VILAMOURA LUSOTUR, SA LAGOS DA CIDADE LACUSTRE DA 2ª FASE DO PLANO DE URBANIZAÇÃO DE VILAMOURA | PÁGINA: 7/13 |
| GESTÃO DO PROJECTO:  | TÍTULO: RELATÓRIO DE CONFORMIDADE AMBIENTAL DO PROJETO DE EXECUÇÃO (RECAPE) | CONSULTOR AMBIENTAL:  nemus empowering sustainability |

Alçados planificados

| | |
|------------------------------|--|
| 31-16_IPP8_1-OH-PB_D_010-R00 | Circuito de desvio do Vale do Tisnado. Zona A |
| 31-16_IPP8_1-OH-PB_D_011-R00 | Circuito de desvio do Vale do Tisnado. Zona B (1/2) |
| 31-16_IPP8_1-OH-PB_D_012-R00 | Circuito de desvio do Vale do Tisnado. Zona B (2/2) |
| 31-16_IPP8_1-OH-PB_D_013-R00 | Circuito de desvio do Vale do Tisnado. Zona C (1/2) |
| 31-16_IPP8_1-OH-PB_D_014-R00 | Circuito de desvio do Vale do Tisnado. Zona C (2/2) |
| 31-16_IPP8_1-OH-PB_D_015-R00 | Soleira de ligação do Lago A (Lago 6) ao Canal 1. Planta Alçado e Cortes (1/2) |
| 31-16_IPP8_1-OH-PB_D_016-R00 | Soleira de ligação do Lago A (Lago 6) ao Canal 1. Planta Alçado e Cortes (2/2) |
| 31-16_IPP8_1-OH-PB_D_017-R00 | Obras de descarga dos lagos. Planta Geral |
| 31-16_IPP8_1-OH-PB_D_018-R00 | Obras de descarga dos Lagos. Planta (1/3) |
| 31-16_IPP8_1-OH-PB_D_019-R00 | Obras de descarga dos Lagos. Planta (2/3) |
| 31-16_IPP8_1-OH-PB_D_020-R00 | Obras de descarga dos Lagos. Planta (3/3) |
| 31-16_IPP8_1-OH-PB_D_021-R00 | Obras de descarga dos Lagos. Cortes A-A a C-C |
| 31-16_IPP8_1-OH-PB_D_022-R00 | Obras de descarga dos Lagos. Cortes D-D a M-M |
| 31-16_IPP8_1-OH-PB_D_023-R00 | Obras de descarga dos lagos. Descargas de fundo dos lagos e do canal de ligação à marina |
| 31-16_IPP8_1-OH-PB_D_024-R00 | Obras de descarga dos lagos. Retenções marginais |
| 31-16_IPP8_1-OH-PB_D_025-R00 | Áreas Inundadas pela cheia centenária na situação atual |
| 31-16_IPP8_1-OH-PB_D_026-R00 | Áreas Inundadas pela cheia centenária após a construção do empreendimento |
| 31-16_IPP8_1-OH-PB_D_027-R00 | Circuito de desvio do Vale do Tisnado. Restabelecimento do caminho de acesso à |

| | | |
|--|--|---|
| DONO DE OBRA: VILAMOURA LUSOTUR, SA | REQUERENTE E PROJECTO: VILAMOURA LUSOTUR, SA LAGOS DA CIDADE LACUSTRE DA 2ª FASE DO PLANO DE URBANIZAÇÃO DE VILAMOURA | PÁGINA: 8/13 |
| GESTÃO DO PROJECTO:  | TÍTULO: RELATÓRIO DE CONFORMIDADE AMBIENTAL DO PROJETO DE EXECUÇÃO (RECAPE) | CONSULTOR AMBIENTAL:  |



passagem inferior sob o caminho da Fonte do Ulme

| | |
|------------------------------|--|
| 31-16_IPP8_1-OH-PB_D_028-R00 | Circuito de desvio do Vale do Tisnado. Restabelecimento do coletor e da conduta elevatória na zona A |
| 31-16_IPP8_1-OH-PB_D_029-R00 | Circuito de desvio do Vale do Tisnado. Restabelecimento da conduta elevatória CE3 |
| 31-16_IPP8_1-OH-PB_D_030-R00 | Circuito de desvio do Vale do Tisnado. Restabelecimento da conduta elevatória CE3. Descarga de fundo |
| 31-16_IPP8_1-OH-PB_D_031-R00 | Circuito de desvio do Vale do Tisnado. Restabelecimento do emissário do loteamento IPP5 |
| 31-16_IPP8_1-OH-PB_D_032-R00 | Circuito de desvio do Vale do Tisnado. Restabelecimento do emissário do loteamento IPP5. Estação Elevatória compacta |
| 31-16_IPP8_1-OH-PB_D_033-R00 | Circuito de desvio do Vale do Tisnado. Restabelecimento da conduta de abastecimento de água. Planta (1/2) |
| 31-16_IPP8_1-OH-PB_D_034-R00 | Circuito de desvio do Vale do Tisnado. Restabelecimento da conduta de abastecimento de água. Planta (2/2) |
| 31-16_IPP8_1-OH-PB_D_035-R00 | Circuito de desvio do Vale do Tisnado. Restabelecimento da conduta de abastecimento de água. Ventosa |

TOMO 7 – DRENAGEM DAS BACIAS A NASCENTE

- Memória Descritiva
- Desenhos:

| | |
|------------------------------|--|
| 31-16_IPP8_1-DR-PB_D_001-R00 | Planta de enquadramento e Fotoplano |
| 31-16_IPP8_1-DR-PB_D_002-R00 | Planta e Perfil longitudinal (Folha 1/2) |
| 31-16_IPP8_1-DR-PB_D_003-R00 | Planta e Perfil longitudinal (Folha 2/2) |
| 31-16_IPP8_1-DR-PB_D_004-R00 | Serviços afetados. Drenagem de esgotos |

| | | |
|--|--|---|
| DONO DE OBRA: VILAMOURA LUSOTUR, SA | REQUERENTE E PROJECTO: VILAMOURA LUSOTUR, SA LAGOS DA CIDADE LACUSTRE DA 2ª FASE DO PLANO DE URBANIZAÇÃO DE VILAMOURA | PÁGINA: 9/13 |
| GESTÃO DO PROJECTO:  | TÍTULO: RELATÓRIO DE CONFORMIDADE AMBIENTAL DO PROJETO DE EXECUÇÃO (RECAPE) | CONSULTOR AMBIENTAL:  |

Pluviais (Folha 1/2)



| | |
|------------------------------|---|
| 31-16_IPP8_1-DR-PB_D_005-R00 | Serviços afetados. Drenagem de esgotos Pluviais (Folha 2/2) |
| 31-16_IPP8_1-DR-PB_D_006-R00 | Serviços afetados. Drenagem de esgotos domésticos (Folha 1/2) |
| 31-16_IPP8_1-DR-PB_D_007-R00 | Serviços afetados. Drenagem de esgotos domésticos (Folha 2/2) |
| 31-16_IPP8_1-DR-PB_D_008-R00 | Bocas de entrada nos coletores |
| 31-16_IPP8_1-DR-PB_D_009-R00 | Caixas de visita. Definição de formas da caixa 1.7 |
| 31-16_IPP8_1-DR-PB_D_010-R00 | Caixas de visita. Definição de formas da caixa 1.6 |
| 31-16_IPP8_1-DR-PB_D_011-R00 | Caixas de visita. Definição de formas da caixa 1.5 |
| 31-16_IPP8_1-DR-PB_D_012-R00 | Caixas de visita. Definição de formas da caixa 1.4 |
| 31-16_IPP8_1-DR-PB_D_013-R00 | Caixas de visita. Definição de formas da caixa 1.3 |
| 31-16_IPP8_1-DR-PB_D_014-R00 | Boca de saída dos coletores |
| 31-16_IPP8_1-DR-PB_D_015-R00 | Valas Tipo |

VOLUME III – INFRAESTRUTURAS GERAIS

TOMO 1 – PONTES RODOVIÁRIAS

- Memória Descritiva
- Desenhos:

| | |
|------------------------------|--|
| 31-16_IPP8_1-EF-EP_D_003-R02 | Pontes Rodoviárias. Planta Geral de Localização. |
| 31-16_IPP8_1-EF-EP_D_004-R02 | Obras de arte da Avenida da Praia da Falésia. Ponte Rodoviária 1 - Definição 1/3 |
| 31-16_IPP8_1-EF-EP_D_005-R02 | Obras de arte da Avenida da Praia da Falésia. Ponte Rodoviária 1 - Definição 2/3 |
| 31-16_IPP8_1-EF-EP_D_006-R02 | Obras de arte da Avenida da Praia da Falésia. Ponte Rodoviária 1 - Definição 3/3 |

| | | |
|--|--|---|
| DONO DE OBRA: VILAMOURA LUSOTUR, SA | REQUERENTE E PROJECTO: VILAMOURA LUSOTUR, SA LAGOS DA CIDADE LACUSTRE DA 2ª FASE DO PLANO DE URBANIZAÇÃO DE VILAMOURA | PÁGINA: 10/13 |
| GESTÃO DO PROJECTO:  | TÍTULO: RELATÓRIO DE CONFORMIDADE AMBIENTAL DO PROJETO DE EXECUÇÃO (RECAPE) | CONSULTOR AMBIENTAL:  |

| | |
|------------------------------|--|
| 31-16_IPP8_1-EF-EP_D_007-R02 | Obras de arte da Avenida da Praia da Falésia. Ponte Rodoviária 1 - Pormenores |
| 31-16_IPP8_1-EF-EP_D_008-R02 | Obras de arte da Avenida da Praia da Falésia. Ponte Rodoviária 2 - Definição 1/3 |
| 31-16_IPP8_1-EF-EP_D_009-R02 | Obras de arte da Avenida da Praia da Falésia. Ponte Rodoviária 2 - Definição 2/3 |
| 31-16_IPP8_1-EF-EP_D_010-R02 | Obras de arte da Avenida da Praia da Falésia. Ponte Rodoviária 2 - Definição 3/3 |
| 31-16_IPP8_1-EF-EP_D_011-R02 | Obras de arte da Avenida da Praia da Falésia. Ponte Rodoviária 2 - Pormenores |
| 31-16_IPP8_1-EF-EP_D_012-R00 | Ponte Rodoviária entre os loteamentos IPP8.5 e IPP8.1. Definição 1/3 |
| 31-16_IPP8_1-EF-EP_D_013-R00 | Ponte Rodoviária entre os loteamentos IPP8.5 e IPP8.1. Definição 2/3 |
| 31-16_IPP8_1-EF-EP_D_014-R00 | Ponte Rodoviária entre os loteamentos IPP8.5 e IPP8.1. Definição 3/3 |
| 31-16_IPP8_1-EF-EP_D_015-R00 | Ponte Rodoviária entre os loteamentos IPP8.5 e IPP8.1. Pormenores |

TOMO 2 – PONTES PEDONAIS

- Desenhos:

31-16_IPP8_1-EF-EP_D_024-R00 Pontes Pedonais – Planta de Implantação

TOMO 3 – DRENAGEM PLUVIAL DOS LOTEAMENTOS DA CIDADE LACUSTRE – SOLUÇÃO ESQUEMÁTICA



- Desenhos:

31-16_IPP8_1-DR-EP_D_046-R00 Drenagem pluvial dos Loteamentos: Solução Esquemática.

VOLUME IV – DOCUMENTOS COMPLEMENTARES

TOMO 1 – PLANO DE PREVENÇÃO E GESTÃO DE RESÍDUOS DE CONSTRUÇÃO E DEMOLIÇÃO

- Memória Descritiva

| | | |
|--|--|---|
| DONO DE OBRA: VILAMOURA LUSOTUR, SA | REQUERENTE E PROJECTO: VILAMOURA LUSOTUR, SA LAGOS DA CIDADE LACUSTRE DA 2ª FASE DO PLANO DE URBANIZAÇÃO DE VILAMOURA | PÁGINA: 11/13 |
| GESTÃO DO PROJECTO:  | TÍTULO: RELATÓRIO DE CONFORMIDADE AMBIENTAL DO PROJETO DE EXECUÇÃO (RECAPE) | CONSULTOR AMBIENTAL:  nemus empowering sustainability |

TOMO 2 – PLANO DE SEGURANÇA E SAÚDE

- Memória Descritiva



TOMO 3 – COMPILAÇÃO TÉCNICA

- Memória Descritiva

TOMO 4 – PROJECTO DE ESTALEIRO

- Memória Descritiva
- Desenhos:

| | |
|------------------------------|--|
| 31-16_IPP8_1-ET-PB_D_001-R00 | Projeto de Estaleiro. Planta de Localização do Estaleiro |
| 31-16_IPP8_1-ET-PB_D_002-R00 | Projeto de Estaleiro. Planta dos Estaleiros |
| 31-16_IPP8_1-ET-PB_D_003-R00 | Projeto de Estaleiro. Planta das Instalações Técnicas e Sociais |
| 31-16_IPP8_1-ET-PB_D_004-R00 | Projeto de Estaleiro. Planta das Redes Técnicas |
| 31-16_IPP8_1-ET-PB_D_005-R00 | Projeto de Estaleiro. Planta de Circulação e Sinalização |
| 31-16_IPP8_1-ET-PB_D_006-R00 | Projeto de Estaleiro. Planta de Sinalização de Perigo, Informação e Emergência |
| 31-16_IPP8_1-ET-PB_D_007-R00 | Projeto de Estaleiro. Planta Geral de Acessos à Obra e ao Parque Ambiental de Vilamoura |
| 31-16_IPP8_1-ET-PB_D_008-R00 | Projeto de Estaleiro. Planta Geral de Acessos à Obra e ao Parque Ambiental de Vilamoura |
| 31-16_IPP8_1-ET-PB_D_009-R00 | Projeto de Estaleiro. Ligações de Infraestruturas ao Estaleiro. Redes de Abastecimento de Água |
| 31-16_IPP8_1-ET-PB_D_010-R00 | Projeto de Estaleiro. Ligações de Infraestruturas ao Estaleiro. Redes de Esgotos |
| 31-16_IPP8_1-ET-PB_D_011-R00 | Projeto de Estaleiro. Planta das Vedações de Obra |
| 31-16_IPP8_1-ET-PB_D_012-R00 | Projeto de Estaleiro. Planta das Vedações de Obra |



| | | |
|--|--|---|
| DONO DE OBRA: VILAMOURA LUSOTUR, SA | REQUERENTE E PROJECTO: VILAMOURA LUSOTUR, SA LAGOS DA CIDADE LACUSTRE DA 2ª FASE DO PLANO DE URBANIZAÇÃO DE VILAMOURA | PÁGINA: 12/13 |
| GESTÃO DO PROJECTO:  | TÍTULO: RELATÓRIO DE CONFORMIDADE AMBIENTAL DO PROJETO DE EXECUÇÃO (RECAPE) | CONSULTOR AMBIENTAL:  nemus empowering sustainability |

| | |
|------------------------------|---|
| 31-16_IPP8_1-ET-PB_D_013-R00 | Projeto de Estaleiro. Extrato da Carta de Condicionantes do Plano de Urbanização de Vilamoura |
| 31-16_IPP8_1-ET-PB_D_014-R00 | Projeto de Estaleiro. Planta de Condicionantes e Zonas Inundáveis |
| 31-16_IPP8_1-ET-PB_D_015-R00 | Projeto de Estaleiro. Planta de Condicionantes e Zonas Inundáveis |

TOMO 7 – SERVIÇOS AFECTADOS

- Memória Descritiva
- Desenhos:

| | |
|------------------------------|--|
| 31-16_IPP8_1-ET-PB_D_016-R00 | Restabelecimentos Provisórios. Implantação e Secção Transversal Tipo das Vias. |
| 31-16_IPP8_1-ET-PB_D_017-R00 | Restabelecimentos Provisórios. Implantação e Secção Transversal Tipo das Vias. |
| 31-16_IPP8_1-ET-PB_D_018-R00 | Restabelecimentos Provisórios. Implantação e Secção Transversal Tipo das Vias. |
| 31-16_IPP8_1-ET-PB_D_019-R00 | Restabelecimentos Provisórios. Implantação e Secção Transversal Tipo das Vias. |
| 31-16_IPP8_1-ET-PB_D_020-R00 | Restabelecimentos Provisórios. Implantação e Secção Transversal Tipo das Vias. |
| 31-16_IPP8_1-ET-PB_D_021-R00 | Restabelecimentos Provisórios. Implantação e Secção Transversal Tipo das Vias. |
| 31-16_IPP8_1-ET-PB_D_022-R00 | Restabelecimentos Provisórios. Redes de Abastecimento de Água. |
| 31-16_IPP8_1-ET-PB_D_023-R00 | Restabelecimentos Provisórios. Redes de Abastecimento de Água. |
| 31-16_IPP8_1-ET-PB_D_024-R00 | Restabelecimentos Provisórios. Redes de Drenagem de Águas Residuais. |
| 31-16_IPP8_1-ET-PB_D_025-R00 | Restabelecimentos Provisórios. Redes de Drenagem de Águas Residuais. |
| 31-16_IPP8_1-ET-PB_D_026-R00 | Restabelecimentos Provisórios. Redes de MT, BT e Iluminação Pública. |
| 31-16_IPP8_1-ET-PB_D_027-R00 | Restabelecimentos Provisórios. Redes de MT, |

| | | |
|--|---|---|
| DONO DE OBRA: VILAMOURA LUSOTUR, SA | REQUERENTE VILAMOURA LUSOTUR, SA E PROJECTO: LAGOS DA CIDADE LACUSTRE DA 2ª FASE DO PLANO DE URBANIZAÇÃO DE VILAMOURA | PÁGINA: 13/13 |
| GESTÃO DO PROJECTO:  | TÍTULO: RELATÓRIO DE CONFORMIDADE AMBIENTAL DO PROJETO DE EXECUÇÃO (RECAPE) | CONSULTOR AMBIENTAL:  |

BT e Iluminação Pública.

31-16_IPP8_1-ET-PB_D_028-R00 Restabelecimentos Provisórios. Telefones e Fibra Ótica.

31-16_IPP8_1-ET-PB_D_029-R00 Restabelecimentos Provisórios. Telefones e Fibra Ótica.

SECÇÃO 6 – PLANO DE GESTÃO AMBIENTAL DE OBRA